



REGISTRO DE IMÓVEIS

PALMITAL

PARANÁ

Registro Geral

Ficha

01*

Clério Benildo Back

OFICIAL - CPF 142.137.539-72

MATRÍCULA Nº7.889*.....

Rubrica

IMÓVEL: Um terreno rural com a área de 73.534,00m², constituído por parte do lote nº 10, Gleba 06-Hervalzinho, situado em Alto da Boa Vista, Colônia Piquiri, neste Município e Comarca de Palmital Pr, com os seguintes limites e confrontações: Inicia-se no vértice PPO de coordenadas N-7247905.00 e E-388988.00 seguem por uma linha seca com o rumo NE'74°50'SO, medindo 160,00 metros confrontando com terras de Antonio Polniak até o vértice MO1 de coordenadas N-7247863.00 e E-389143.00 seguem por uma linha seca com o rumo SE'16°45'NO, medindo 393,00 metros confrontando com terras de Valdeci Polniak até o vértice MO2 de coordenadas N-7247486.5922 e E-389256.9611 seguem por uma linha seca com o rumo NE'78°41'SO, medindo 17,38 metros confrontando com terras de Valdeci Polniak até o vértice MO3 de coordenadas N-7247490.00 e E-389274.00 seguem por uma linha seca com o rumo SE'18°58'NO, medindo 66,60 metros com terras de Valdeci Polniak até o vértice MO4 de coordenadas N-724727.6082 e E-389297.1567 seguem por uma linha seca com rumo SO'48°25'NE, medindo 149,00 metros confrontando com terras de Miguel Polniak até o vértice MO5 de coordenadas N-7247329.00 e E-389186.00 seguem pelo levantamento de um córrego com diversos rumos e medidas confrontando com terras de Veroni Polniak até o vértice MO6 de coordenadas N-72476518.0024 e E-389092.0005 seguem por uma linha seca com o rumo NO'14°15'SE, medindo 79,99 metros confrontando com terras de Veroni Polniak até o vértice MO7 de coordenadas N-7247694.3551 e E-389072.6033 seguem por uma linha seca com rumo NO'21°53'SE, medindo 227,00 metros confrontando com terras de Veroni Polniak até encontrar o PPO ponto inicial da descrição deste perímetro. Todas as coordenadas aqui estão georreferenciadas ao Sistema Geodésico Brasileiro, e encontram-se representadas no Sistema UTM, tendo como datum o SAD-69. Todos os rumos e distâncias, área e perímetro foram calculados no plano de projeção UTM. Robson Carlos Frausino Técnico em Agropecuária CREA 91405. ART nº 20114485153. CCIR 720.020.008.419-0. ITR Nirf nº 1.187.743-0 válida até 18/04/2012.


Proprietário: AIRTON POLNIAK, brasileiro, solteiro, maior, agricultor, portador da C.I.RG nº 6.795.030-5-SSP/Pr e inscrito no CPF nº 000.490.359-59, residente e domiciliada em Alto da Boa Vista, neste Município.

Registro Anterior: Matrícula nº 4357, fls, 01 do livro 02 deste ofício, datado em 11 de agosto de 1.987.


Palmital, 17 de novembro de 2011.

AV-1/7.889

Consta na matrícula originaria nº 4.357, Cédula de





Continuação

Crédito rural Hipotecaria de Nº A91330852-8, no valor de R\$ 18.-000,00; em favor do Banco Cooperativa Sicredi, inscrita no CNPJ nº 01.181.521/0001-55; e Cédula de Crédito Rural Hipotecaria de nº - B11331246-4, no valor de R\$ 5.938,27, em favor da Cooperativa de Crédito rural terceiro Planalto-Terceiro Planalto, inscrita no CNPJ nº 77.984.870/0001-77. Palmital, 17 de novembro de 2011. 
,HELIO GURA.

Av-2/7.889 - PROT. 30.723 - 15/10/2012

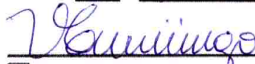
Certifico e dou -
fé que fica Cance

lado o Registro de Cédula de Crédito Rural Hipotecária de nº B11331246-4, no valor de R\$ 5.938,27, objeto do Av-1/7.889, face autorização Cooperativa de Crédito Rural Terceiro Planalto, assinado por Paulo Diego Breancini e Rosenilda Retcheski, que fica arquivado neste Ofício. Custas R\$ 88,83. (VRC 630,00). Palmital, 15 de Outubro de 2012.  Helio Gura.

R-3/7.889 - PROT. 40.365 - 03/09/2019. Penhora. Penhora autos nº 0000851-75.2016.8.16.0125, datado de 22 de Agosto de 2.019, Pela Vara Cível de Desta Comarca, pelo Juiz de Direito desta Comarca Dr. Daniana Schneider. **Natureza:** Execução de Título Extrajudicial. **Exequente:** Cooperativa de Credito e Investimento Terra dos Pinheirais do Paraná e Noroeste Paulista-Sicredi Planalto das Aguas PR/SP, inscrita no CNPJ nº. 77.984.870/0001-77. **Executado:** Airtton Polniak, inscrito no CPF nº. 000.490.359-59, e outro. **Valor da Dívida:** R\$ 12.174,68(doze mil cento e setenta e quatro reais e sessenta e oito centavos). o imóvel objeto desta matrícula, que fica arquivado neste Ofício. Funrejus guia nº 14000000005023978-9 no valor de R\$ 24,35. Fadedp 5%. ISS 5%. Arquivo R\$ 1.35. Custas 85,98. VRC 44500. Palmital, 09 de Setembro de 2.019. Eu, Clério Benildo Back-Oficial. 

REGISTRO DE IMÓVEIS PALMITAL - PARANÁ

A presente fotocópia é reprodução fiel de
nossos registros. Dou fé.
Palmital, 22 de Abril de 2020



- Clério Benildo Back - Oficial
 Hélio Gura - Oficial Substituto
 Vanessa Pinheiro Camargo - Esc. Juramentado

