

| SÍMBOLOGIA | |
|-------------------------------------|-------|
| LIMITES | |
| INTERNACIONAL | ----- |
| ESTATAL | ----- |
| DISTRITO ELECTORAL LOCAL | ----- |
| MUNICIPAL / DEMARCACION TERRITORIAL | ----- |
| SECCIONAL | ----- |

| CLAVES GEOELECTORALES | |
|--------------------------|------|
| DISTRITO ELECTORAL LOCAL | 00 |
| MUNICIPIO / DT | 010 |
| SECCION | 0000 |

| CABECERAS | |
|---|---|
| CAPITAL DEL ESTADO | ★ |
| MUNICIPIO / DEMARCACION TERRITORIAL | ○ |
| JUNTA LOCAL EJECUTIVA / DISTRITAL EJECUTIVA | ○ |

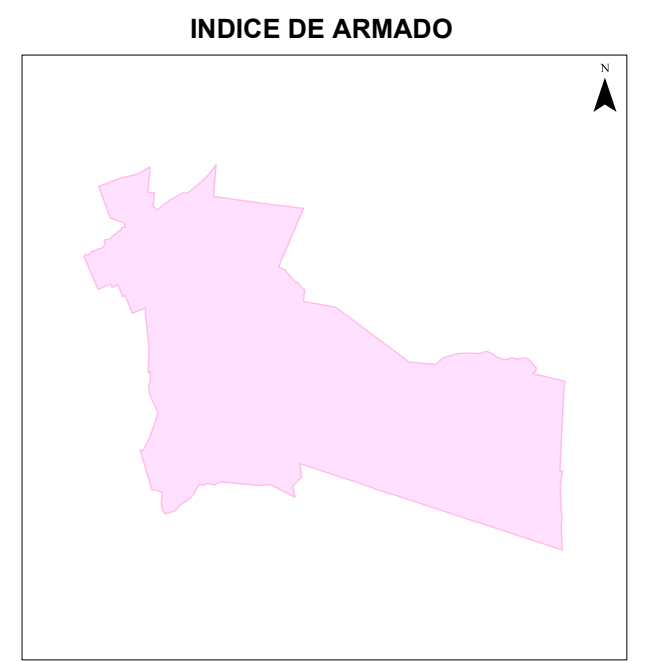
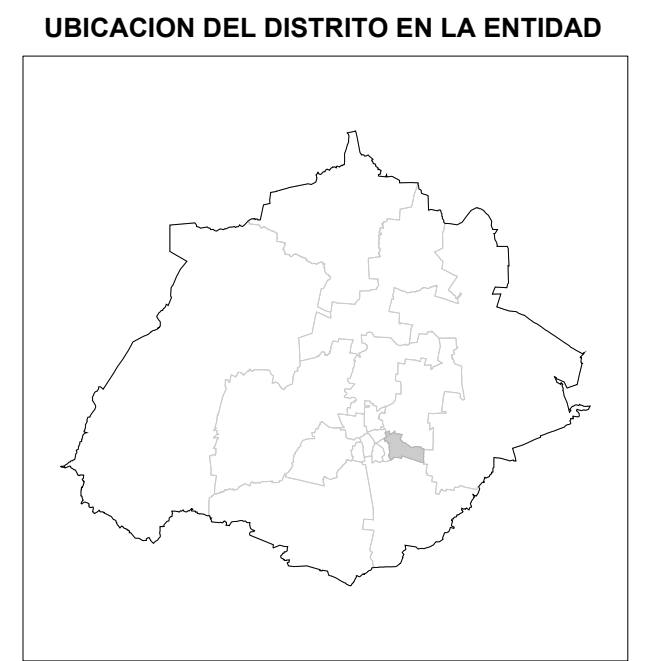
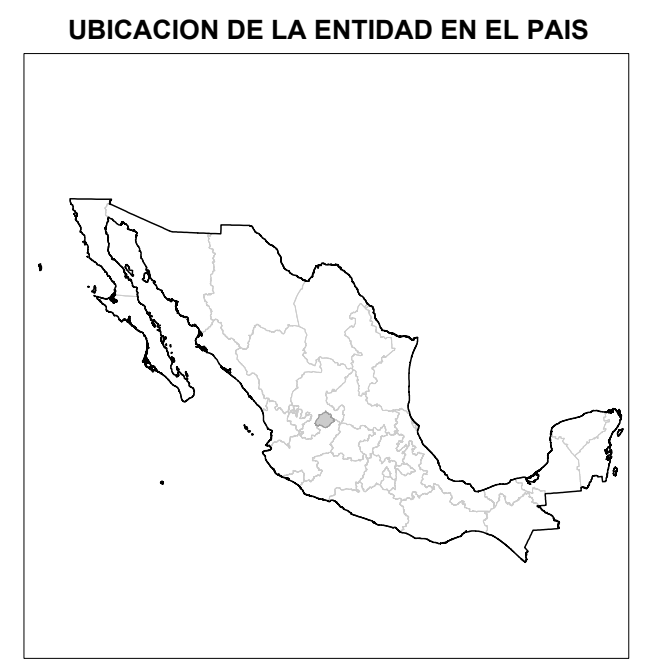
| POBLACIONES | |
|------------------|---|
| LOCALIDAD URBANA | ■ |
| LOCALIDAD RURAL | ■ |

| NOMENCLATURA POBLACIONES | |
|--------------------------|------------------|
| LOCALIDAD URBANA | CIUDAD DE MEXICO |
| LOCALIDAD RURAL | LAYUNES |

| VIAS DE COMUNICACION | |
|-------------------------|-------|
| AUTOPISTA Y PAVIMENTADA | ----- |

| HIDROGRAFIA | |
|----------------------|-------|
| LAGO, LAGUNA O PRESA | ■ |
| RIO, ARROYO O CANAL | ----- |

| ABREVIATURA / OTROS | |
|--|----|
| DEMARCACION TERRITORIAL (CIUDAD DE MEXICO) | DT |
| AREA DE AMPLIACION | ■ |



1:12,000
1 cm = 120 m

PLANO DISTRITAL SECCIONAL

IDENTIFICACION ELECTORAL

| | |
|-----------------|-------------|
| NOMBRE ENTIDAD: | CVE ENTIDAD |
| AGUASCALIENTES | 01 |

| | | |
|--------------------------|-----------------------|-----------------|
| DISTRITO ELECTORAL LOCAL | TOTAL MUNICIPIOS / DT | TOTAL SECCIONES |
| 16 | 1 | 36 |

AUTORIZO
DR. FELIPE DE JESUS REYES ROMO
VOCAJE ESTATAL DEL R.F.E.