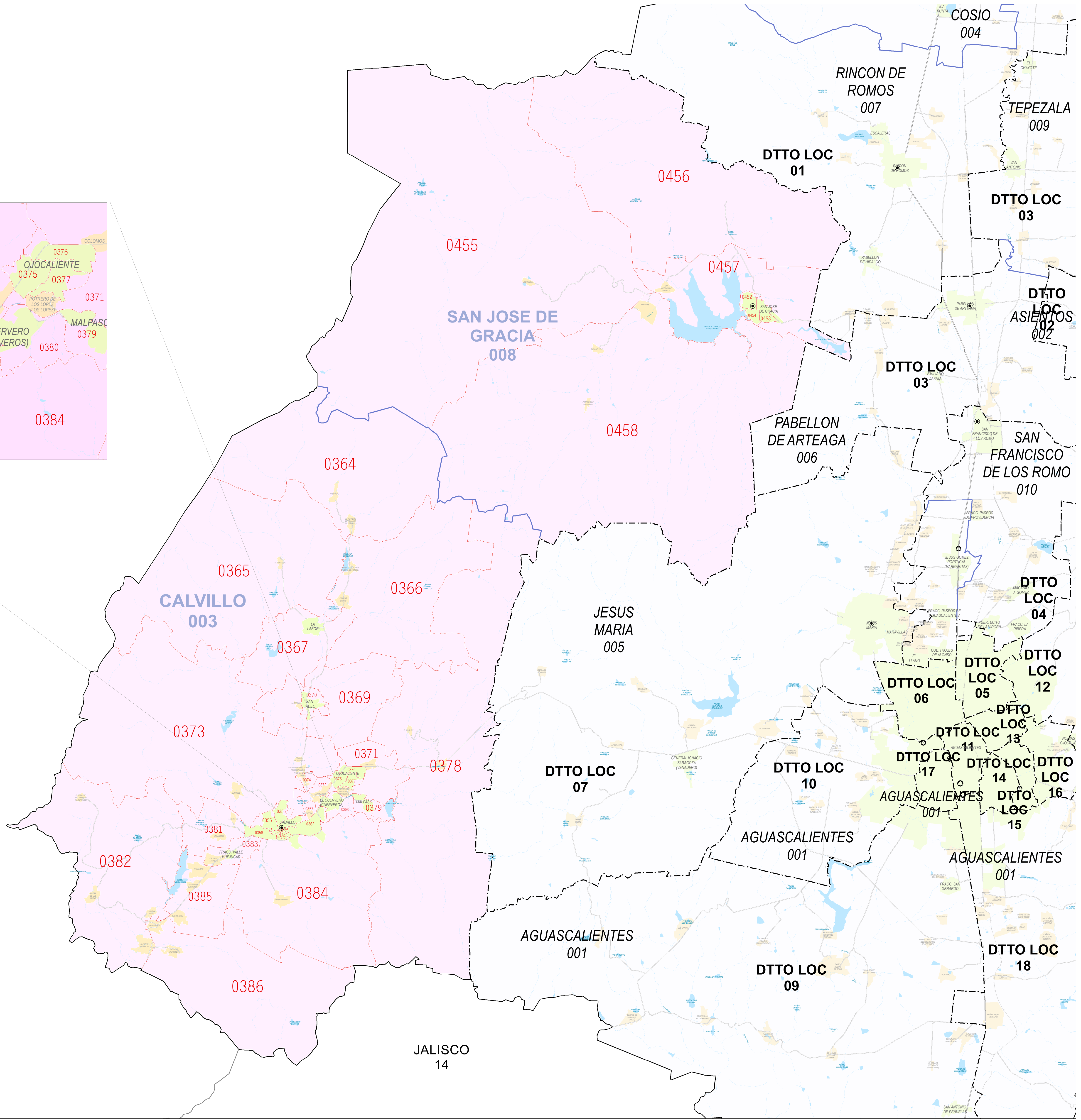


ZACATECAS
32



INSTITUTO NACIONAL ELECTORAL
REGISTRO FEDERAL DE ELECTORES
COORDINACIÓN DE OPERACIÓN EN CAMPO
DIRECCIÓN DE CARTOGRAFÍA ELECTORAL

SÍMBOLOGIA

LÍMITES
INTERNACIONAL
ESTATAL
DISTRITO ELECTORAL LOCAL
MUNICIPAL / DEMARCACIÓN TERRITORIAL
SECCIONAL

CLAVES GEOELECTORALES
DISTRITO ELECTORAL LOCAL
MUNICIPIO / DT
SECCION

CABECERAS
CAPITAL DEL ESTADO
MUNICIPIO / DEMARCACIÓN TERRITORIAL
JUNTA LOCAL EJECUTIVA / DISTRITAL EJECUTIVA

POBLACIONES
LOCALIDAD URBANA
LOCALIDAD RURAL

NOMENCLATURA POBLACIONES
LOCALIDAD URBANA
LOCALIDAD RURAL

VIAS DE COMUNICACION
AUTOPISTA Y PAVIMENTADA

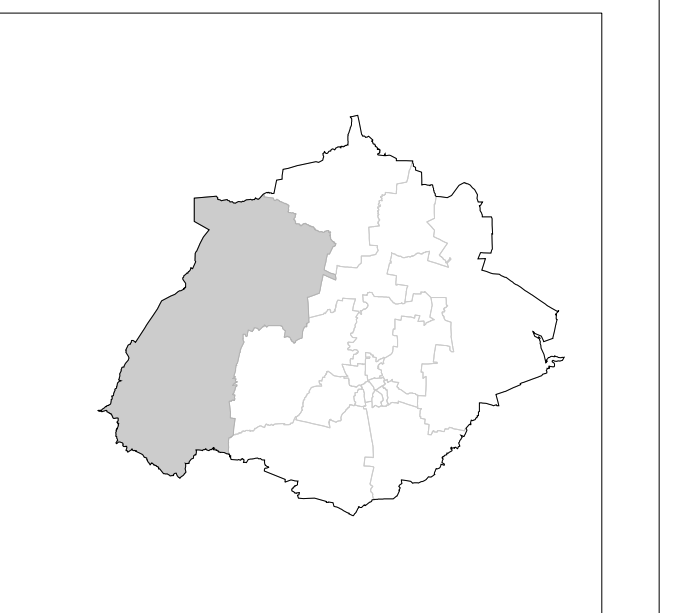
HIDROGRAFIA
LAGO, LAGUNA O PRESA
RIO, ARROYO O CANAL

ABREVIATURA / OTROS
DEMARCACION TERRITORIAL (CIUDAD DE MEXICO)
AREA DE AMPLIACION

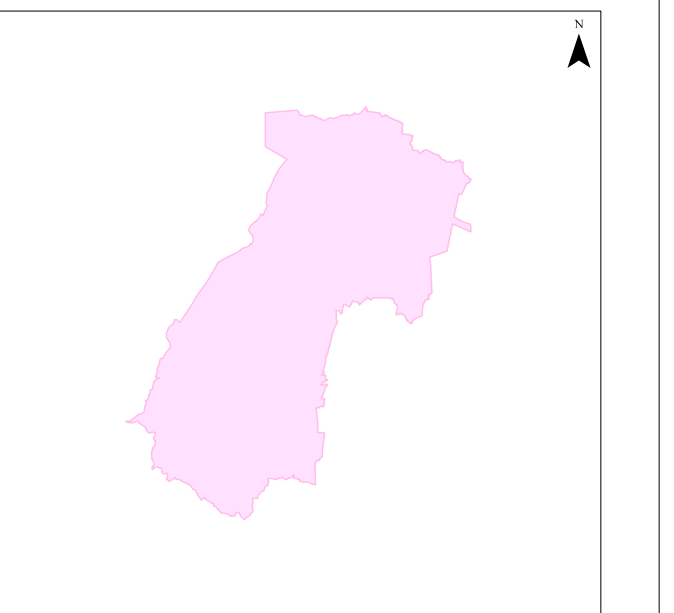
UBICACION DE LA ENTIDAD EN EL PAIS



UBICACION DEL DISTRITO EN LA ENTIDAD



INDICE DE ARMADO



1:112,000
1 cm = 1,120 m

PLANO DISTRITAL SECCIONAL

IDENTIFICACION ELECTORAL

NOMBRE ENTIDAD: AGUASCALIENTES
DISTRITO ELECTORAL LOCAL: 08
TOTAL MUNICIPIOS / DT: 2
TOTAL SECCIONES: 38

AUTORIZO

DR. FELIPE DE JESUS REYES ROMO
VOCAL ESTATAL DEL R.F.E.

FUENTE: INE / RFE / DCE
FECHA DE CORTE: 11 DE DICIEMBRE DE 2010