

The background image shows a dark, textured stone wall on the left side. In the background, a hillside rises with a small town or village built on it. The hillside is covered with green trees and some buildings. The sky is a clear, pale blue. The overall scene is a landscape view of a town in Israel.

Caminando en sus sandalias

Un breve recorrido por la geografía de Israel

¿Por qué estudiar la geografía de Israel?

Ayuda a apreciar la historia bíblica



Es un territorio muy característico



Dios la ha utilizado para sus propósitos eternos

- El país de Israel es 1/20 o el 5% de los kilómetros cuadrados de California.
- La longitud de la tierra de Israel, desde **Dan** hasta **Beersheba**, es similar a la distancia de Santa Clarita a San Diego, CA.



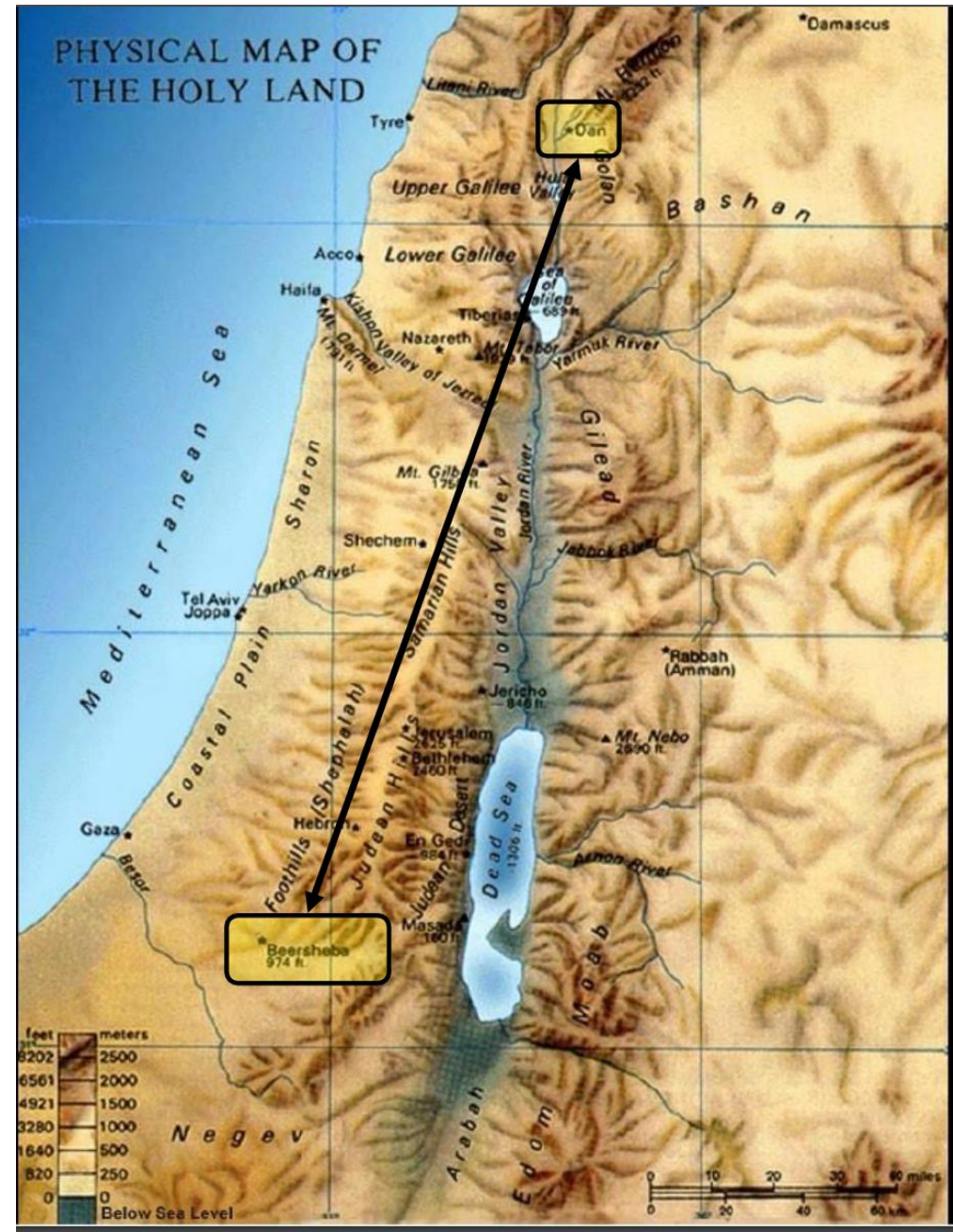
Nombres de la tierra

- **CANAAN** - descendiente de Cam
- **PALESTINA** - del nombre “Filisteos”
- **TIERRA PROMETIDA**- la tierra del pacto de Abraham
(Génesis 12, 15)
- **TIERRA SANTA** - La influencia cristiana, la tierra de Jesús
- **ISRAEL** - El nuevo nombre de Jacob

Dimensiones

LONGITUD

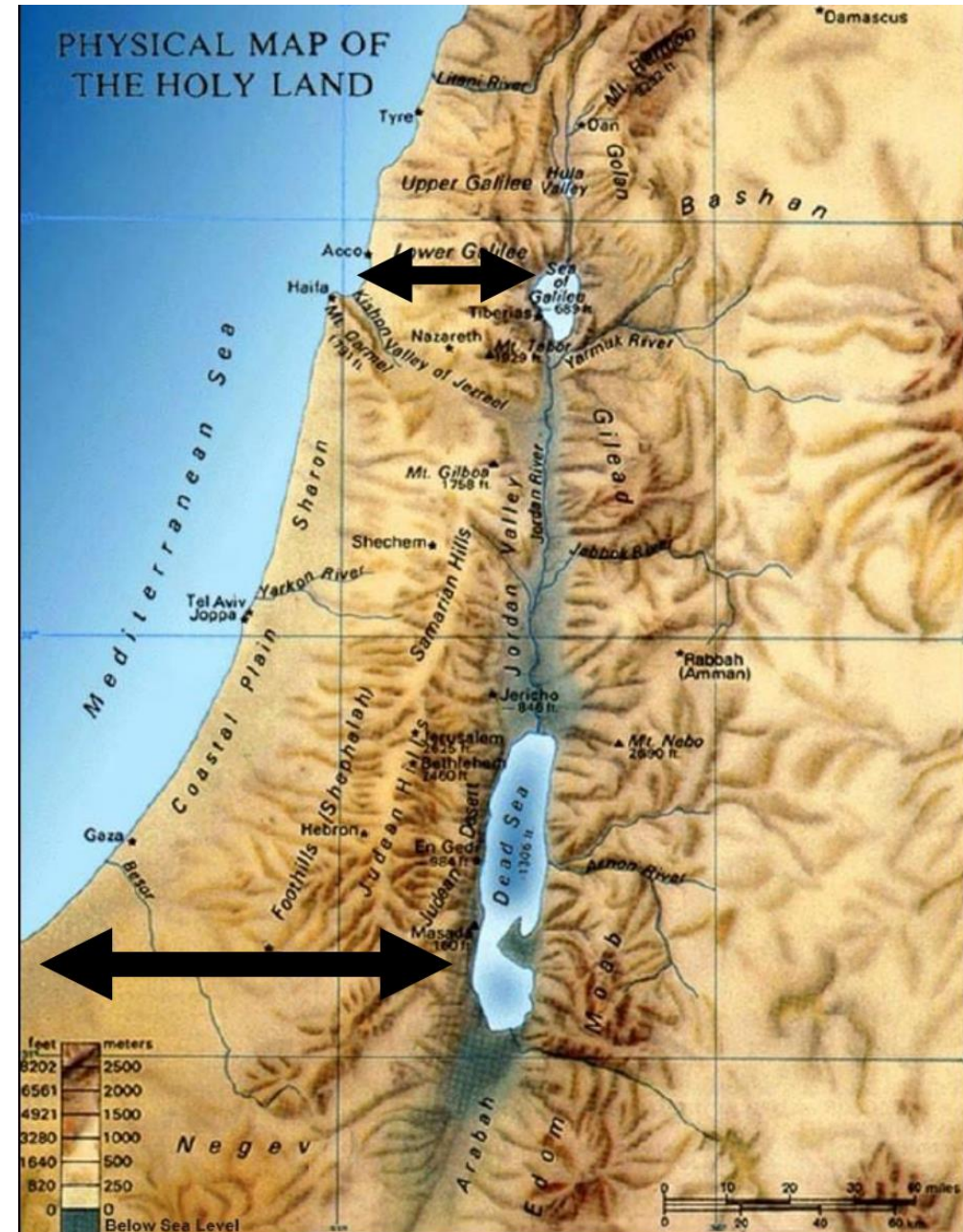
- Desde Dan hasta Beerseba
- 240 Km



Dimensiones

ANCHURA

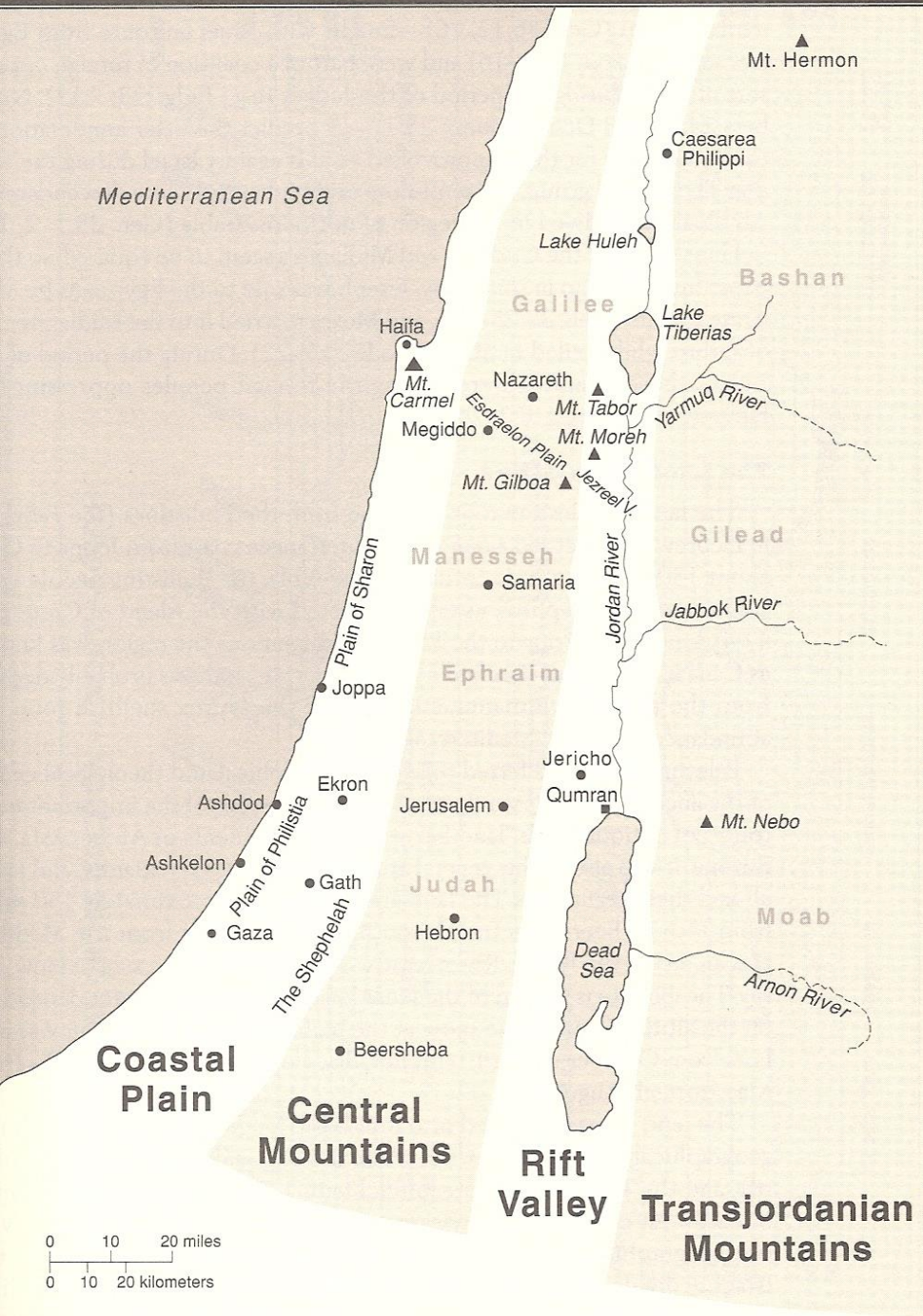
- Del mar mediterráneo hasta la falla del Jordán
- 30-80 millas





Regiones geográficas

- 4 regiones principales longitudinales
- 4 regiones transversales



Regiones longitudinales

- Llanura costera
- Montañas centrales
- Valle del rio Jordán
- Transjordania



Regiones transversales

- Galilea
- Jezreel
- Sefelá
- Negev

A photograph of a stone archway in a wall, with the text "Sitios para recordar" overlaid. The arch is made of rough-hewn stone blocks and is set into a larger wall of similar masonry. The text is white and centered over the arch. A thin white horizontal line is positioned below the text.

Sitios para recordar

Beerseba



Mar rojo





Monte Carmelo

Meguido - Armageddon





Ciudades importantes

La ciudad de David



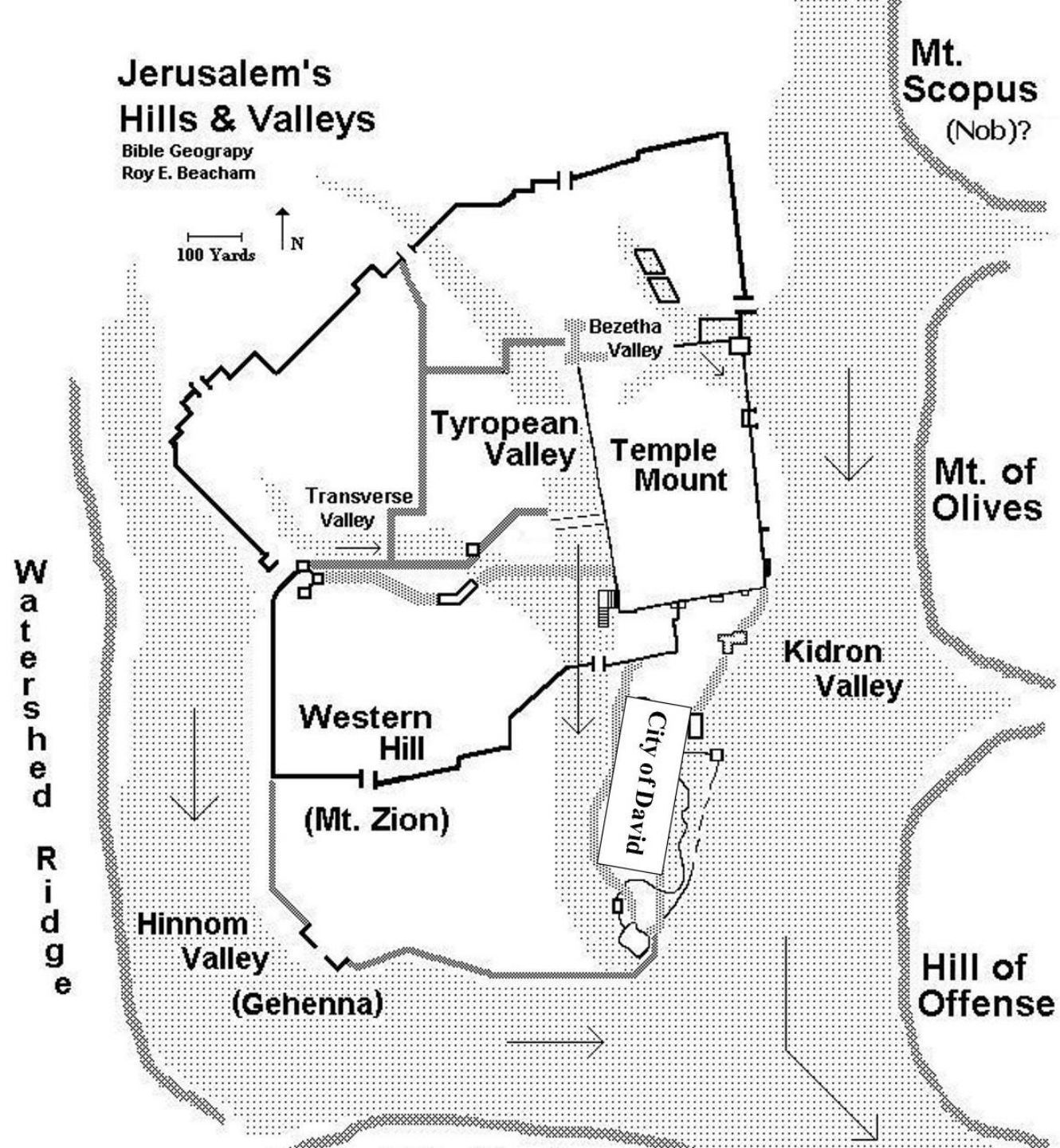


Jerusaleen

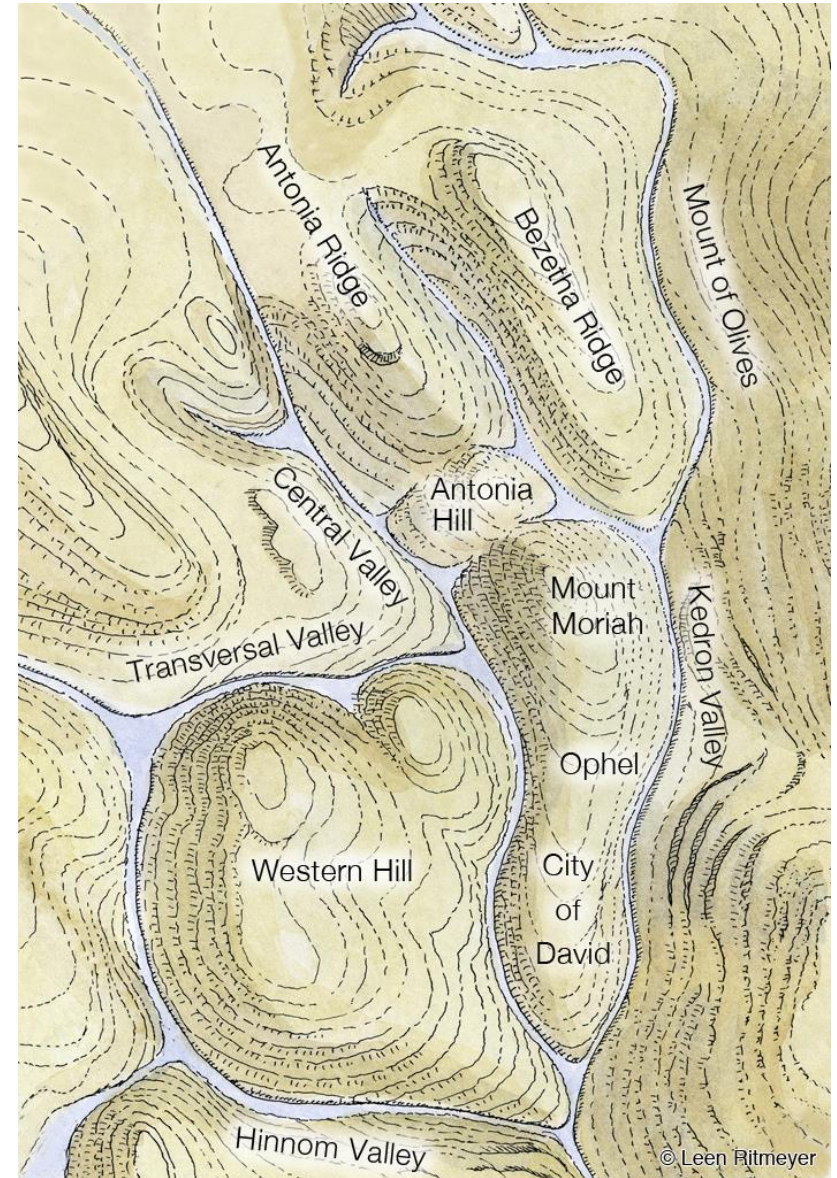
Jerusalem's Hills & Valleys

Bible Geography
Roy E. Beacham

100 Yards
N



Jerusalem














¿Por dónde
caminó
Jesús?

Belén



El río Jordan









El estanque de Betesda

Nazareth






El mar de Galilea







Capernaúm





Monte de las bienaventuranzas





Magdala





El sepulcro de Jesús





שְׁכֵלָה