Perfil Longitudinal

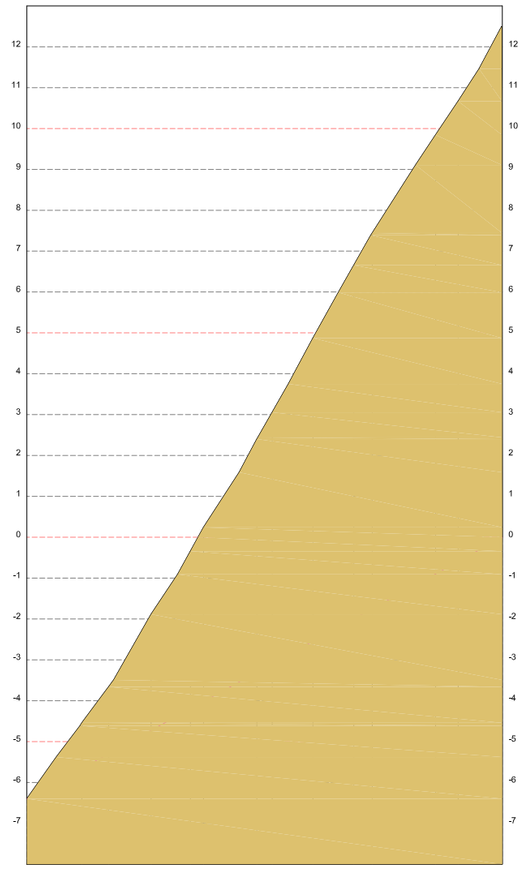

LEGENDA	
	Sarjeta de concreto
	Saída dágua
CX	Caixa drenagem existente
	Meio fio rebaixado

LOCALIDADE	EXTENSÃO	LARGURA MÉDIA DA VIA	ÁREA TOTAL (m²)	EXTENSÃO DE SARJETA	ÁREA A PAVIMENTAR (total - sarjeta)	SOLEIRAS (unid.)	MEIO FIO (unid.)	MEIO FIO DE TRAVAMENTO (m)	Recuperação de Caixa - Bueiro (uni)
TRECHO 1	116,30	5,55	645,87	232,35	541,31	1,00	-	15,57	0,00
TRECHO 2									
TRECHO 3									
TRECHO 4									
TRECHO 5									
TOTAL	**116,30**		**645,87**	**232,35**	**541,31**	**1,00**	**0,00**	**15,57**	**0,00**



DETALHES SEÇÃO TIPO

SEM ESCALA

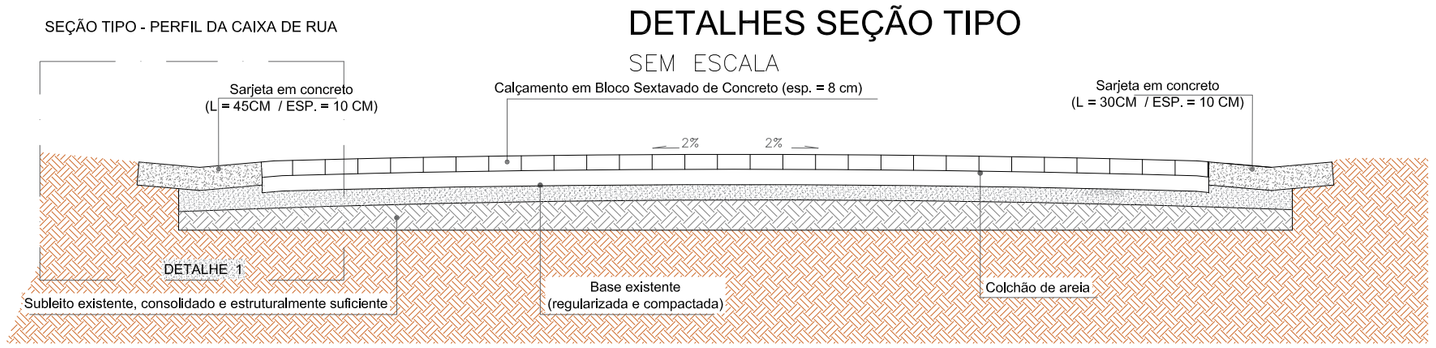

DETALHES SEÇÃO TIPO - PERFIL DA CAIXA DE RUA

SEM ESCALA

Escala Gráfica:

0 1,50 3 4,50 6 7,50 9 12 15 22,50 30

Título:
Prefeitura Municipal de Paraisópolis

Folha:
01

Objetivo:
CALÇAMENTO

LOCAL:
BAIRRO DO FUNIL

Proprietários:
PREFEITURA MUNICIPAL DE PARAISÓPOLIS - MG

Imóvel:

Escala:
1 / 300

Data:

Situação:

Proprietários:

Prefeito Municipal

Resp. Técnico:

ELVES NAVES DE OLIVEIRA:04346174663
Assinado de forma digital por ELVES NAVES DE OLIVEIRA:04346174663
Dados: 2023.06.30 13:58:43 -03'00'

Responsável Técnico
Elves Naves de Oliveira CAU A36373-1

Quadro de Áreas:

Aprovações:

A2 = (594 X 420)

Esse desenho foi elaborado utilizando uma versão original do sistema profissional para Cálculos, Desenhos e Projetos topográficos Mirsko TopoEVN 6.3.5.42 - Numero de Série: 22009. Licenciado a: REGIS PEREIRA DE ANDRADE.