DISTRITO DE COSTAS

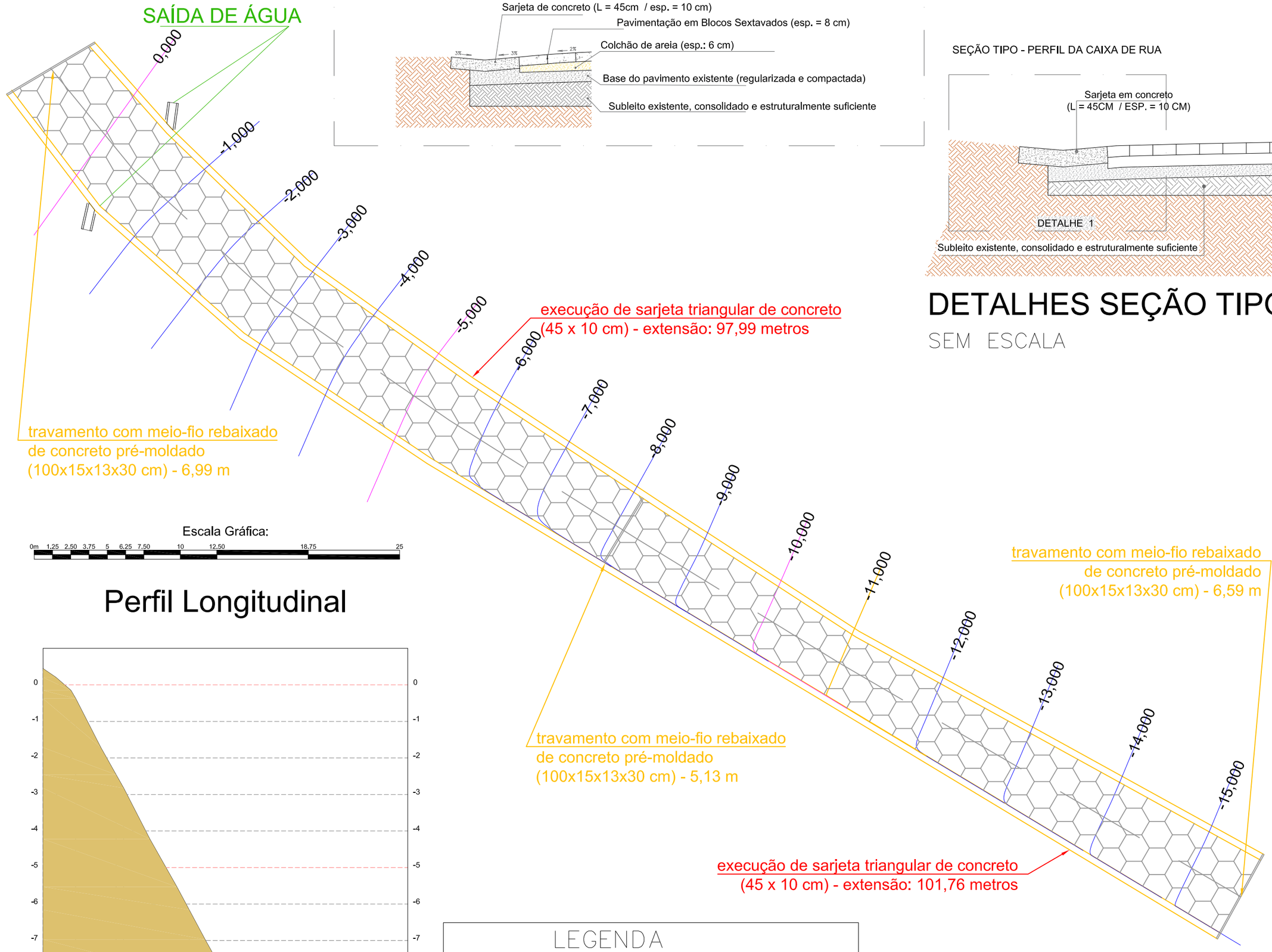

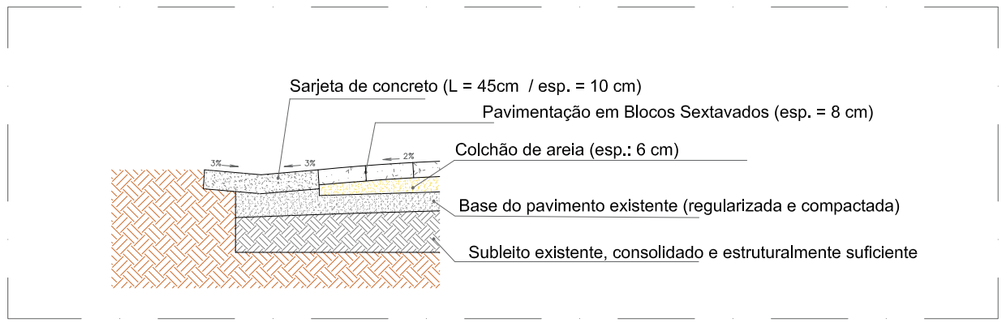

SEÇÃO TIPO - PERFIL DA CAIXA DE RUA

DETALHES SEÇÃO TIPO

SEM ESCALA

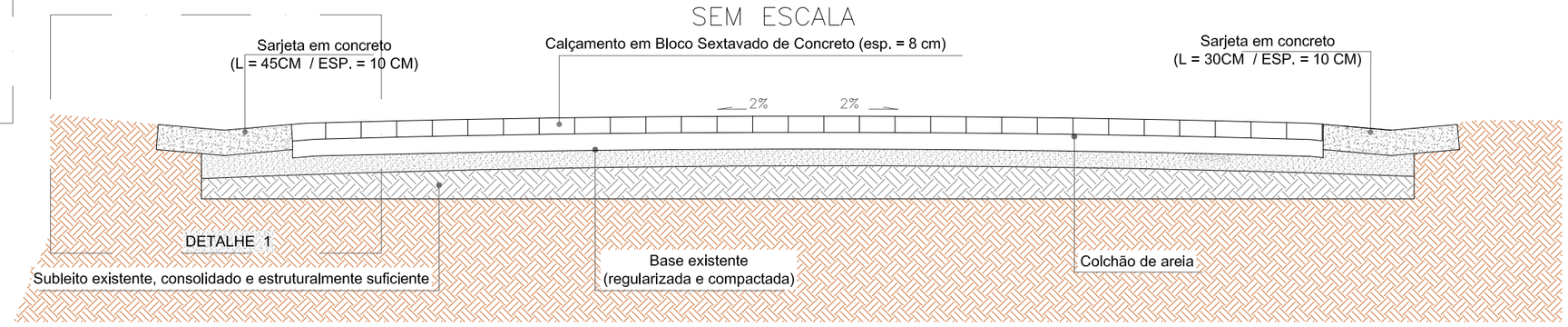

DETALHES SEÇÃO TIPO - PERFIL DA CAIXA DE RUA

SEM ESCALA

Escala Gráfica:

0m 1,25 2,50 3,75 5 6,25 7,50 10 12,50 18,75 25

Perfil Longitudinal

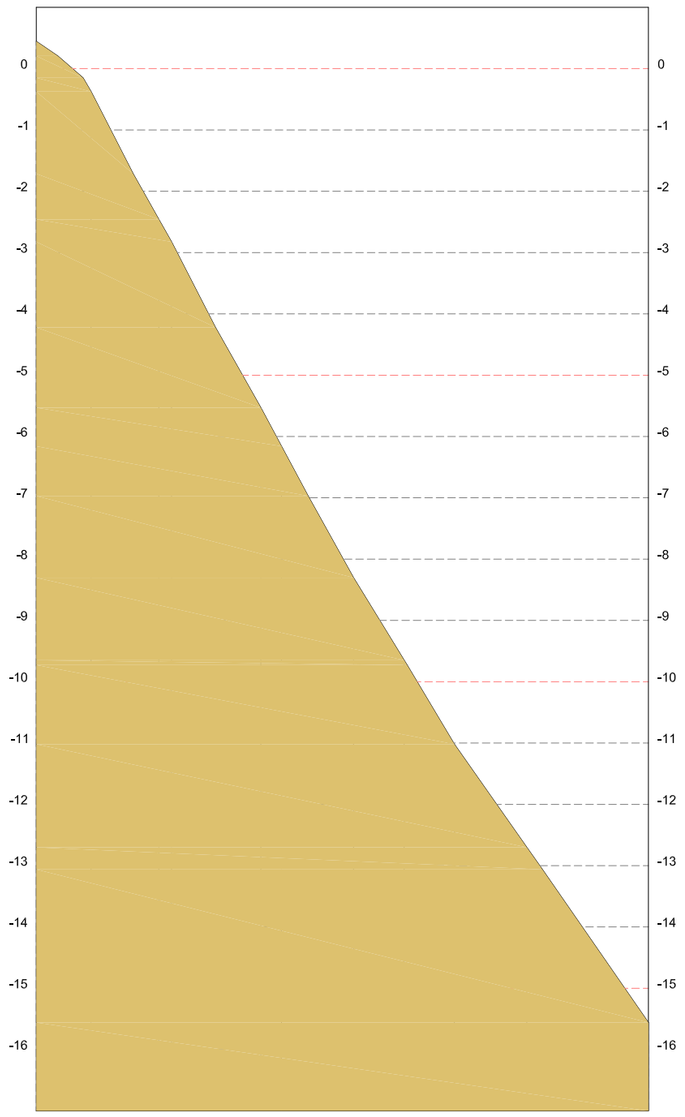

LEGENDA	
	Sarjeta de concreto
	Saída dágua
CX	Caixa drenagem existente a ser recuperada
	Meio fio rebaixado

PARAISÓPOLIS-MG

LOCALIDADE	EXTENSÃO	LARGURA MÉDIA DA VIA	ÁREA TOTAL (m^2)	EXTENSÃO DE SARJETA	ÁREA A PAVIMENTAR (total - sarjeta)	SOLEIRAS (unid.)	MEIO FIO (unid.)	MEIO FIO DE TRAVAMENTO (m)	Recuperação de Caixa - Bueiro (uni)
TRECHO 1	99,84	6,39	637,90	199,77	548,00	2,00	-	18,71	0,00
TRECHO 2									
TRECHO 3									
TRECHO 4									
TRECHO 5									
TOTAL	**99,84**		**637,90**	**199,77**	**548,00**	**2,00**	**0,00**	**18,71**	**0,00**

Título:
Prefeitura Municipal de Paraisópolis

Folha:
01

Objetivo:
CALÇAMENTO COM BLOQUETES SEXTAVADO

LOCAL:
BAIRRO RIBEIRÃO DAS PEDRAS

Proprietários:
PREFEITURA MUNICIPAL DE PARAISÓPOLIS - MG

Matrícula:

Escala:
1 / 250

Data:
08/06/2023

Estado:

Situação:

Proprietários:

Prefeito Municipal

Resp. Técnico:

ELVES NAVES DE OLIVEIRA:04346174663

Assinado de forma digital por ELVES NAVES DE OLIVEIRA:04346174663
Dados: 2023.06.30 14:09:45 -03'00'

Responsável Técnico
Elves Naves de Oliveira CAU A36373-1

Quadro de Áreas:

Aprovações:

Esse desenho foi elaborado utilizando uma versão original do sistema profissional para Cálculos, Desenhos e Projetos topográficos Mirika TopoEVN 6.0.5.42 - Número de Série: 22009. Licenciado p/ REGIS PEREIRA DE ANDRADE.

A2 = (594 X 420)