DETALHES SEÇÃO TIPO

SEM ESCALA

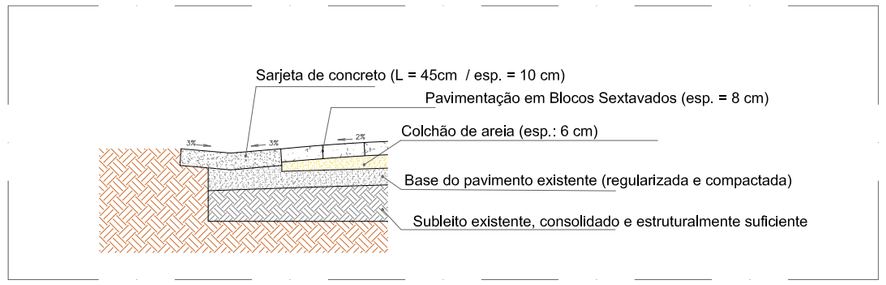

LOCALIDADE	EXTENSÃO	LARGURA MÉDIA DA VIA	ÁREA TOTAL (m²)	EXTENSÃO DE SARJETA	ÁREA A PAVIMENTAR (total - sarjeta)	SOLEIRAS (unid.)	MEIO FIO (unid.)	MEIO FIO DE TRAVAMENTO (m)	Recuperação de Caixa - Bueiro (uni)
TRECHO 1	89,89	6,80	611,02	166,96	535,89	0,00	-	31,28	0,00
TRECHO 2									
TRECHO 3									
TRECHO 4									
TRECHO 5									
TOTAL	**89,89**		**611,02**	**166,96**	**535,89**	**0,00**	**0,00**	**31,28**	**0,00**

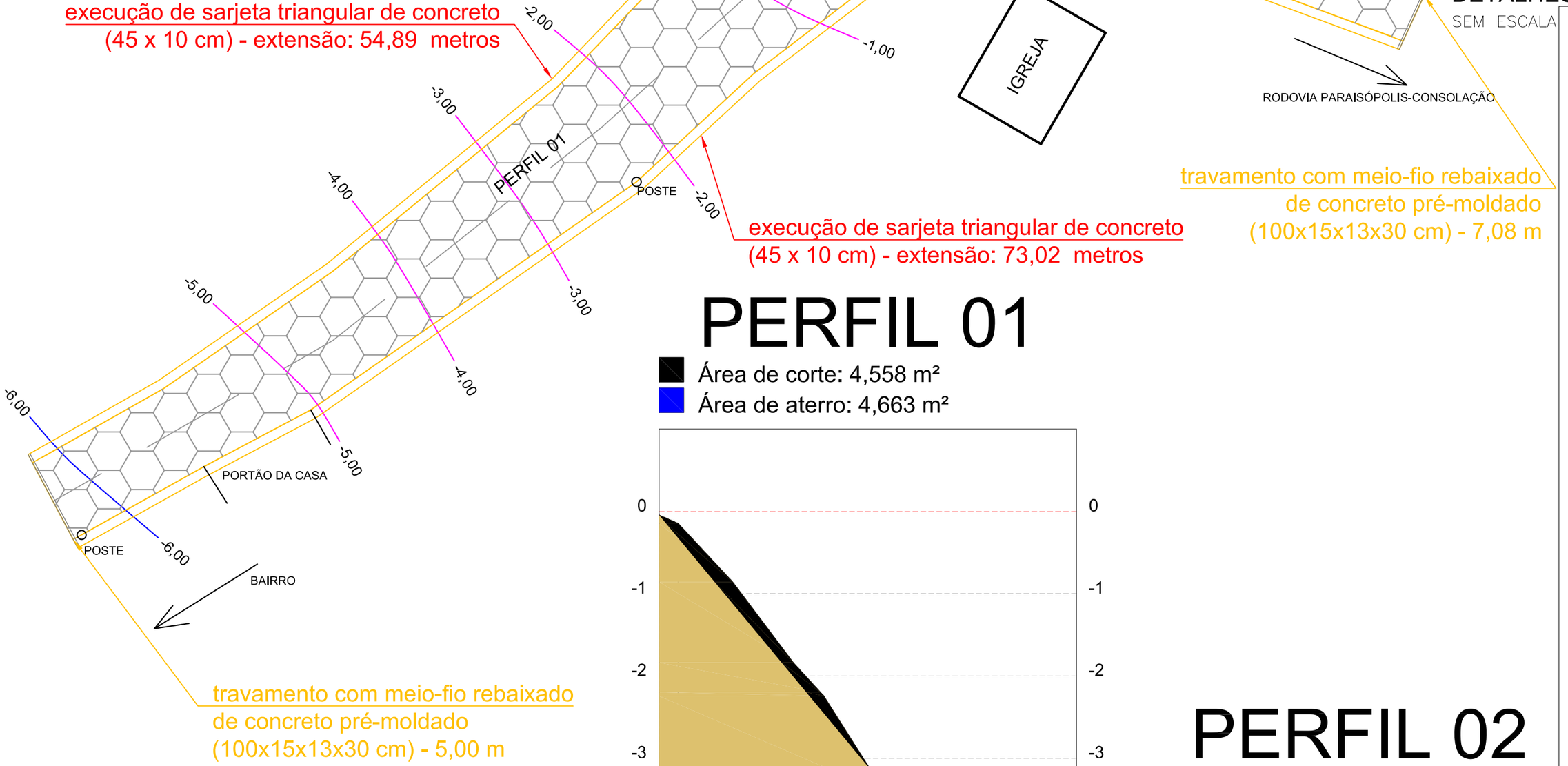

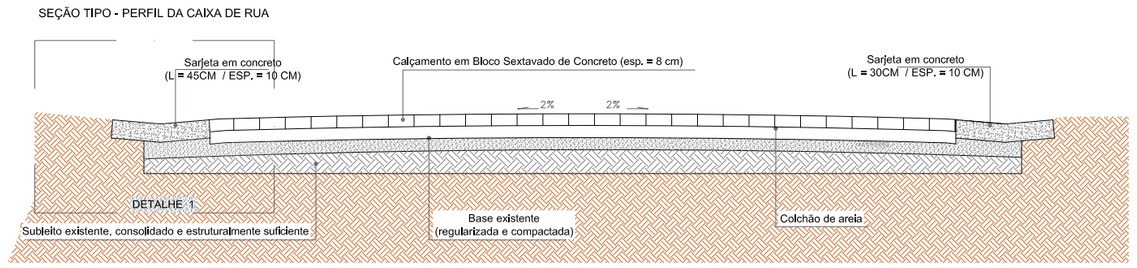

DETALHES SEÇÃO TIPO - PERFIL DA CAIXA DE RUA

SEM ESCALA

PERFIL 01

Área de corte: 4,558 m²

Área de aterro: 4,663 m²

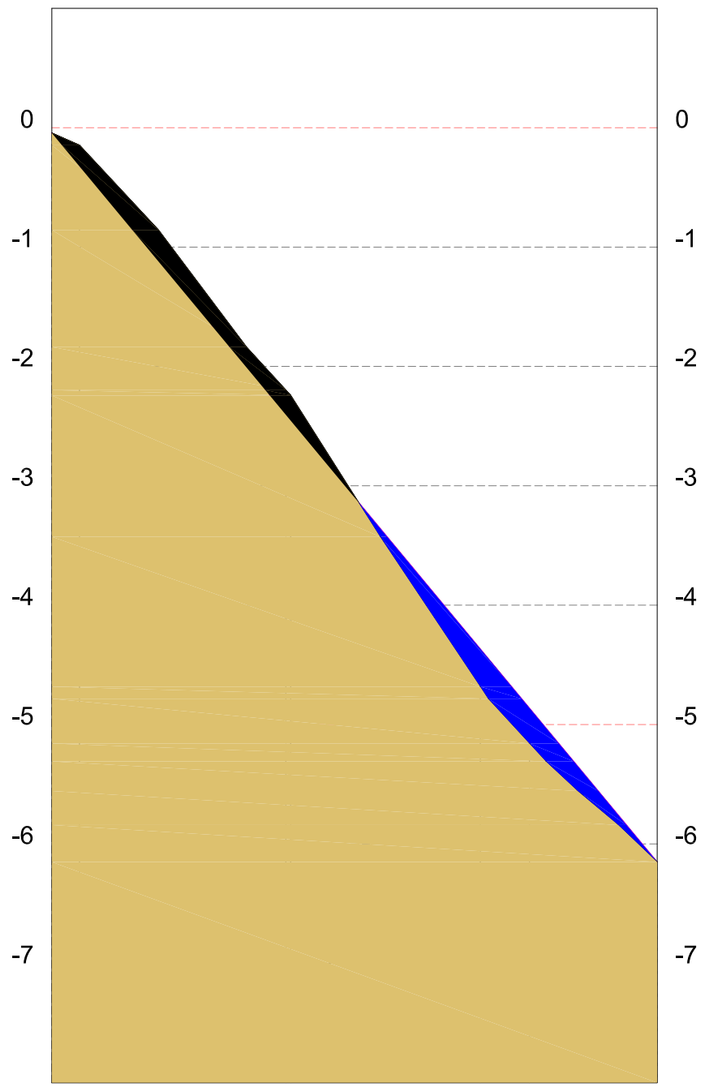

PERFIL 02

Área de corte: 0,004 m²

Área de aterro: 2,164 m²

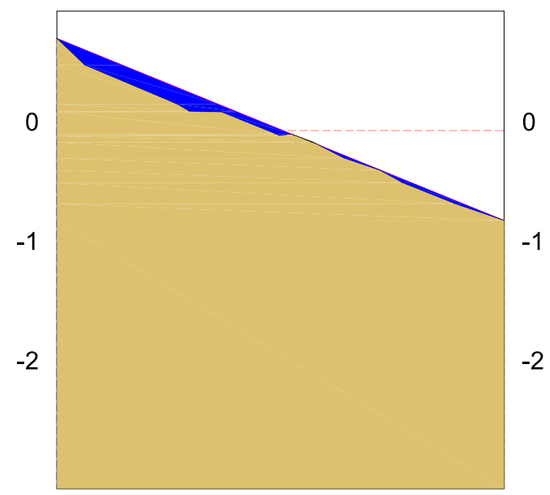

LEGENDA	
	Sarjeta de concreto
	Saída dágua
CX	Caixa drenagem existente
	Meio fio rebaixado

Título:
Prefeitura de Paraisopolis

Folha:
01

Objetivo:
CALÇAMENTO

Município:
BAIRRO DO URUGUAIA - PARAISÓPOLIS - MG

Proprietários:
PREFEITURA MUNICIPAL DE PARAISÓPOLIS - MG

Escala:
1 / 200

Data:
29/06/2023

Situação:

Proprietários:

Prefeito Municipal

Resp. Técnico:

ELVES NAVES DE OLIVEIRA:04346174663
Assinado de forma digital por ELVES NAVES DE OLIVEIRA:04346174663
Dados: 2023.06.30 16:17:08 -03'00'

Responsável Técnico
Elves Naves de Oliveira CAU A36373-1

Quadro de Áreas:

Aprovações:

Esse desenho foi elaborado utilizando uma versão original do sistema profissional para Cálculos, Desenhos e Projetos topográficos Mirika TopoEVN 6.0.5.42 - Número de Série: 22009. Licenciado à: REGIS PEREIRA DE ANDRADE.

A2 = (594 X 420)