


**BENS CULTURAIS EXISTENTES NO MUNICÍPIO****LISTA DE PATRIMÔNIO PROTEGIDO: TOMBADO, REGISTRADO E INVENTARIADO****PATRIMÔNIO TOMBADO E REGISTRADO**


NÍVEL DE PROTEÇÃO: Municipal		
Bens Imóveis/ Estrutura Arquitetônica e Urbanística		
Foto	Denominação / localização	Código / Categoria
	Centro Educacional e Cultural Amílcar de Castro – Antiga Estação Ferroviária Rua Governador Benedito Valadares, s/nº. Centro.	EAU 01
	<b>DOCUMENTAÇÃO / DATA</b>	<b>Inventariado</b>
	Decreto de tombamento: nº 922/2002 Data do tombamento: 09/04/2002 Dossiê enviado ao IEPHA/MG em 15/04/2003, <b>Aprovado</b>	SIM
	Grupo Escolar Bueno de Paiva Rua Bueno de Paiva, nº 38. Centro	EAU 08
	<b>DOCUMENTAÇÃO / DATA</b>	<b>Inventariado</b>
	Decreto de tombamento: nº 1.313/2005 Data do tombamento: 01/04/2005 Dossiê enviado ao IEPHA/MG em 15/04/2005, <b>Aprovado</b>	SIM
	Residência – D. Terezinha Travessa Bueno Brandão, nº 657, esquina com Rua Duque de Caxias. Centro.	EAU 14
	<b>DOCUMENTAÇÃO / DATA</b>	<b>Inventariado</b>
	Decreto de tombamento: nº 1.209/2004 Data do tombamento: 11/03/2004 Dossiê enviado ao IEPHA/MG em 15/04/2005 - <b>Aprovado</b>	SIM

	Caixa D'Água Avenida São Vicente de Paula, s/nº.	EAU 16
	<b>DOCUMENTAÇÃO / DATA</b>	<b>Inventariado</b>
	Decreto de tombamento: nº 1.212/2004 Data do tombamento: 11/03/2004 Dossiê enviado ao IEPHA/MG em 15/04/2004 - <b>Aprovado</b>	SIM
	Paço Municipal Presidente Tancredo Neves Rua Marechal Deodoro, nº 103, esq. com Travessa Buena Brandão. Centro.	EAU 63
	<b>DOCUMENTAÇÃO / DATA</b>	<b>Inventariado</b>
	Decreto de tombamento: nº 1.211/2004 Data do tombamento: 11/03/2004 Dossiê enviado ao IEPHA/MG em 15/04/2005 - <b>Aprovado</b>	SIM
	Casarão das Irmãs Carvalho Rua Sete de Setembro, nº 702 Sede	EAU 25
	<b>DOCUMENTAÇÃO / DATA</b>	<b>Inventariado</b>
	Decreto de tombamento: nº 1.951/2012 Data do tombamento: 03/01/2012 Dossiê enviado ao IEPHA/MG em 15/01/2012 - <b>Aprovado</b>	SIM
	Ponte de Ferro Sobre o Rio Sapucaí Mirim Estrada Vicinal Paraisópolis / Conceição dos Ouros, s/nº. Bairro Ponte de Ferro (Zona Rural). Paraisópolis / MG	EAU 34
	<b>DOCUMENTAÇÃO / DATA</b>	<b>Inventariado</b>
	Decreto de tombamento: nº 1.211/2004 Data do tombamento: 11/03/2004 Dossiê enviado ao IEPHA/MG em 15/04/2005, <b>Aprovado</b>	SIM


	Mercado Municipal Praça Presidente Getúlio Vargas, s/nº Distrito Sede	EAU 32
	<b>DOCUMENTAÇÃO / DATA</b>	<b>Inventariado</b>
	Decreto de tombamento: nº 1.585 Data do tombamento: 03/10/2007 Dossiê enviado ao IEPHA/MG em 10/12/2018, <b>Aprovado.</b>	SIM
	Residência - Rua Bueno de Paiva, nº 136, Centro (Atual: Praça Monsenhor Dutra, nº136, Centro) Distrito Sede	EAU 36
	<b>DOCUMENTAÇÃO / DATA</b>	<b>Inventariado</b>
	Decreto de tombamento: nº 4.264/2022 Data do tombamento: 09/12/2022 <b>Aprovado</b>	SIM
	Residência - Rua Marechal Deodoro, nº 131 Praça Presidente Getúlio Vargas, Centro Distrito Sede	EAU 54
	<b>DOCUMENTAÇÃO / DATA</b>	<b>Inventariado</b>
	Decreto de tombamento: nº 4.263/2022 Data do tombamento: 09/12/2022 <b>Aprovado</b>	SIM
	Residência – Praça do Centenário, no 74 Praça do Centenário, no 74 – Centro Distrito Sede	-
	<b>DOCUMENTAÇÃO / DATA</b>	<b>Inventariado</b>
	Decreto de tombamento: No 4.476 de 25/10/2023 Data do tombamento: 26/10/2023 <b>Aprovado</b>	NÃO

	Antigo Prédio da Administração Municipal Rua Marechal Deodoro, nº 363 - Centro Distrito Sede	EAU 61
	<b>DOCUMENTAÇÃO / DATA</b>	<b>Inventariado</b>
	Decreto de tombamento: nº 4.592/2024 Data do tombamento: 25/10/2024 <b>Dossiê enviado ao IEPHA/MG no exercício de 2026</b>	SIM

## Bens Móveis e Bens Integrados

Foto	Denominação / localização	Código / Categoria
	Escultura de Amílcar de Castro Rua Gov. Benedito Valadares, s/nº. Centro Educacional e Cultural Amílcar de Castro	BMI -01
	<b>DOCUMENTAÇÃO / DATA</b>	<b>Inventariado</b>
	Decreto de tombamento: nº 923/2002 Data do tombamento: 09/04/2002 Dossiê enviado ao IEPHA/MG em 15/04/2002 - <b>Aprovado</b>	SIM

## Conjuntos Paisagísticos Naturais

Foto	Denominação / localização	Código / Categoria
	Parque Municipal do Brejo Grande Bairro Serra dos Goulart. Paraisópolis/MG. Coordenadas 22°34'11" e 22°35'12" de latitude (S) e 45°48'44" e 45°43'47" de longitude (W).	SN 01
	<b>DOCUMENTAÇÃO / DATA</b>	<b>Inventariado</b>
	Decreto de tombamento: nº 1.078/2003 Data do tombamento: 02/04/2003 Dossiê enviado ao IEPHA/MG em 15/04/2004, <b>Aprovado</b>	SIM

Registro do Patrimônio Imaterial		
Foto	Denominação / localização	Código / Categoria
	Lira Musical Cônego Benedito Profício Centro Educacional e Cultural Amilcar de Castro localizado à Rua Governador Valadares, s/n.	BI 13
	<b>DOCUMENTAÇÃO / DATA</b>	<b>Inventariado</b>
	Decreto / homologação: nº01/2016 Data do registro: 27/10/2016 Registro enviado ao IEPHA/MG em 10/12/2016, <b>Aprovado</b>	<b>SIM</b>

**NIVEL DE PROTEÇÃO: Estadual**

Registro do Patrimônio Imaterial		
Foto	Denominação / localização	Código / Categoria
	Folias de Minas	-
	<b>DOCUMENTAÇÃO / DATA</b>	<b>Inventariado</b>
	-	<b>NÃO</b>
	Registro dos Saberes, Linguagens e Expressões Musicais da Viola em Minas Gerais	-
	<b>DOCUMENTAÇÃO / DATA</b>	<b>Inventariado</b>
	-	<b>NÃO</b>

**NIVEL DE PROTEÇÃO: Federal**

Registro do Patrimônio Imaterial - RI		
Foto	Denominação / localização	Código / Categoria
	Roda de Capoeira e/ou Ofício de Mestre da Capoeira	-
	<b>DOCUMENTAÇÃO / DATA</b>	<b>Inventariado</b>
	-	<b>NÃO</b>

**PATRIMÔNIO INVENTARIADO/ ATUALIZADO****RELAÇÃO DE BENS CULTURAIS PROTEGIDOS: ATUALIZADOS****OBSERVAÇÕES:**

BENS ATUALIZADOS/EXECUTADOS NO ATUAL EXERCÍCIO (2027)	BENS ATUALIZADOS E/OU EXECUTADOS (NO PERÍODO DE ATUALIZAÇÃO) EM EXERCÍCIOS ANTERIORES
---	---

**PATRIMÔNIO INVENTARIADO/ ATUALIZADO****ZONA 01 – DISTRITO SEDE**

<b>Bens Imóveis/ Estruturas Arquitetônicas e Urbanísticas</b>			
<b>Foto</b>	<b>Código</b>	<b>Denominação/ Localização</b>	<b>Ano de Invent./ Atualiz.</b>
	<b>EAU-01</b>	<b>Centro Educ. e Cultural Amílcar de Castro – Antiga Estação Ferroviária Rua Governador Benedito Valadares, s/n°. Centro (Bem Tombado esfera municipal)</b>	<b>2002/ 2009</b>
	EAU-02	Residência Praça Tiradentes, nº. 20 Centro	2002
	EAU-03	Residências e Comércio Rua Dr. Simões de Almeida, nº 146 Distrito Sede	2002/ 2018
	EAU-04	Residência Rua Bueno de Paiva, nº 150 Distrito Sede	2002/ 2018

	EAU-05	Rodoviária Praça Monsenhor Dutra, nº 200 Centro	2002/ 2011
	EAU-06	Residência Rua Bueno de Paiva, nº 96 Distrito Sede	2002/ 2011
	EAU-07	Igreja Matriz de São José Praça Presidente Getúlio Vargas, s/nº Distrito Sede	2002/ 2010
	<b>EAU-08</b>	<b>Grupo Escolar Bueno de Paiva</b> <b>Rua Bueno de Paiva, nº 38 Centro</b> <b>(Bem Tombado esfera municipal)</b>	<b>2002/ 2009</b>
	EAU-09	Comércio Rua Bueno de Paiva, nº 427 Centro	2002
	EAU-10	Residência Rua Bueno de Paiva, nº 305 Centro	2002/ 2011
	EAU-11	Residência Rua Bueno de Paiva, nº 36 Centro	2002
	EAU-12	Residência Travessa Bueno Brandão, nº 17 Distrito Sede	2002
	EAU-13	Residência Rua Duque de Caxias, nº 89 Distrito Sede	2002











	EAU-14	<b>Residência</b> <b>Travessa Bueno Brandão, nº 657</b> <b>Distrito Sede</b> <b>(Bem Tombado esfera municipal)</b>	<b>2002/</b> <b>2009</b>
	EAU-15	Igreja Nossa Senhora Aparecida Av São Vicente de Paula, s/nº Distrito Sede	2002/ 2017
	EAU-16	<b>Caixa D'Água</b> <b>Av. São Vicente de Paula, s/nº</b> <b>Distrito Sede</b> <b>(Bem Tombado esfera municipal)</b>	<b>2002/</b> <b>2010</b>
	EAU-17	Residência Rua Sete de Setembro, nº 37 Centro (DEMOLIDA)	2002/ 2023
	EAU-18	Residência Rua Cel. Francisco Granado, nº 892 Distrito Sede <b>(Bem demolido em 2015)<sup>1</sup></b>	2002 / 2025
	EAU-19	Residência Rua Cel. Francisco Granado, nº 865 Distrito Sede (DEMOLIDA)	2002/2023
	EAU-20	Hospital Frei Caetano Praça Monsenhor Dutra, s/nº Distrito Sede	2002/ 2011

<sup>1</sup> Os bens demolidos/ suprimidos terão sua ficha atualizada somente uma vez, até o momento em que sua demolição/supressão foi informada

	EAU-21	Residência Rua Marechal Deodoro, nº 179 Distrito Sede	2002
	EAU-22	Residência e Comércio Rua Marechal Deodoro, nº 487 Distrito Sede	2002
	EAU-23	Residência Travessa Bueno Brandão, nº 458 Distrito Sede	2002/ 2011
	EAU-24	Residência Rua Silviano Brandão, nº 782 Distrito Sede	2002 / 2025
	EAU-25	<b>Casarão das Irmãs Carvalho</b> <b>Rua Sete de Setembro, nº 702</b> <b>Distrito Sede</b> <b>(Bem Tombado esfera municipal)</b>	<b>2002/</b> <b>2011</b>
	EAU-26	Praça Monsenhor Dutra Praça Monsenhor Dutra, s/nº Distrito Sede	2002/ 2011
	EAU-27	Praça Presidente Getúlio Vargas Praça Presidente Getúlio Vargas, s/nº Distrito Sede	2002/ 2018
	EAU-28	Praça Coronel José Vieira Praça Coronel José Vieira, s/nº Distrito Sede	2002/ 2011
	EAU-29	Praça do Centenário Praça do Centenário, s/nº Distrito Sede	2002/ 2018
	EAU-30	Praça Consolação Praça Consolação, s/nº Distrito Sede	2002/ 2018

	EAU-31	Praça Wenceslau Braz Praça Wenceslau Braz, s/nº Distrito Sede	2002/ 2019
	EAU-32	<b>Mercado Municipal</b> <b>Praça Presidente Getúlio Vargas,</b> <b>s/nº</b> <b>Distrito Sede</b> <b>(Bem Tombado esfera municipal)</b>	<b>2002/ 2017</b>
	EAU-35	Escadaria Governador Valadares Rua Gov. Benedito Valadares, s/nº Distrito Sede	2002/ 2016
	EAU-36	<b>Residência</b> <b>Rua Bueno de Paiva, nº 136 Centro</b> <b>(Bem Tombado esfera municipal)</b>	<b>2003/ 2019</b>
	EAU-37	Residência Rua Bueno de Paiva, nº 86 Centro	2003/ 2012
	EAU-38	Edificação Residencial Rua Bueno de Paiva, nº 56 Centro <b>(Bem demolido em 2022) <sup>2</sup></b>	2003/ 2022
	EAU-39	Comércio Praça Coronel José Vieira, s/nº esq. c/ Rua Bueno de Paiva – Centro	2003
	EAU-40	Residência Rua Bueno de Paiva, nº 332 Centro	2003
	EAU-41	Residência Rua Bueno de Paiva, nº 310 Centro	2003

<sup>2</sup> Idem nota 7.

	EAU-42	Antigo Túnel Ferroviário de Paraisópolis Zona 01 – Distrito Sede Município de Paraisópolis com divisa a Brazópolis, Bairro Serrinha	2023
	EAU-43	Residência Praça Wenceslau Braz, nº 07 Centro	2003
	EAU-44	Residência Rua Duque de Caxias, nº 75 Centro	2003
	EAU-45	Residência Rua Duque de Caxias, nº 05 Centro	2003
	EAU-46	Residência Rua Duque de Caxias, nº 47 Centro	2003
	EAU-47	Residência Rua Duque de Caxias, nº 76 Centro	2003
	EAU-48	Residência Rua Duque de Caxias, nº 100 Centro	2003
	EAU-49	Colégio Santa Ângela Rua Duque de Caxias, nº 140 Centro	2003 / 2025
	EAU-51	Residência Praça Monsenhor Dutra, nº 208 Distrito Sede	2003
	EAU-52	Residência Rua Marechal Deodoro, nº 157 Centro <b>(Bem demolido em 2024)<sup>3</sup></b>	2003/ 2024



<sup>3</sup> Idem nota 7.

	EAU-53	Pousada da Praça Rua Marechal Deodoro, nº 149. (Praça Presidente Getúlio Vargas) Centro	2003/ 2015
	EAU-54	<b>Residência</b> <b>Rua Marechal Deodoro, nº 131.</b> <b>(Praça Presidente Getúlio Vargas)</b> <b>Centro</b> <b>(Bem Tombado esfera municipal)</b>	<b>2003</b>
	EAU-55	Residência Rua Marechal Deodoro, nº 111. (Praça Presidente Getúlio Vargas) Centro	2003
	EAU-56	Comércio Rua Marechal Deodoro, s/nº esquina com Trav. Sebastião José de Barros	2003
	EAU-57	Edificação Comercial e de Serviços Praça Cel. José Vieira, s/nº Centro	2003
	EAU-58	Residência e Comércio Rua Marechal Deodoro, nº 119, 125 e 127 (Praça Cel. José Vieira) Centro	2003
	EAU-59	Residência Rua Marechal Deodoro, nº 501 Centro	2003
	EAU-60	Residência Rua Marechal Deodoro, nº 379 Centro	2003

	EAU-61	<b>Antigo Prédio da Administração Pública _ Serviço - SUS</b> <b>Rua Marechal Deodoro, nº 363</b> <b>Centro</b> <b>(Dossiê enviado ao IEPHA no atual exercício)</b>	<b>2003</b>
	EAU-62	Residência Rua Marechal Deodoro, nº 331 Centro	2003
	EAU-63	<b>Paço Municipal Presidente Tancredo Neves</b> <b>Pça do Centenário, nº 103, Centro</b> <b>(Bem Tombado esfera municipal)</b>	<b>2003</b> <b>2009</b>
	EAU-64	Residência Travessa Bueno Brandão, nº 504 Centro	2003
	EAU-65	Escola de Educação Primeiro Mundo Travessa Bueno Brandão, 35, esquina com Rua São José. Centro	2003
	EAU-66	Residência Praça Centenário, nº 74, esquina com Rua São José – Centro	2003
	EAU-67	Residência Rua Silviano Brandão, nº 785 Centro	2003
	EAU-68	Residência Rua Silviano Brandão, nº 821 Centro	2003
	EAU-69	Residência Rua Silviano Brandão, nº 816 Centro	2003

	EAU-70	Edificação Residencial Rua Silviano Brandão, nº 887 / 897 Centro <b>(Bem demolido em 2020)</b> <sup>4</sup>	2003/2021
	EAU-71	Edificação Residencial Rua Silviano Brandão, nº 901 Centro <b>(Bem demolido em 2020)</b> <sup>5</sup>	2003/2021
	EAU-72	Residência Rua Silviano Brandão, nº 953 Centro	2003
	EAU-103	Residência e comércio Rua Álvaro Augusto de Almeida, nº 76 Distrito Sede	2011
	EAU 104	Sede da Rádio Paraisópolis Rua Doutor Simões Almeida, nº 95. Centro.	2022
	EAU 105	Clube Recreativo Princesa Isabel Rosa de Ouro Av. Guarda-mor Carneiro, nº 224 - Centro	2024

## Estruturas Arquitetônicas e Urbanísticas - Bens Demolidos

Foto	Código	Denominação/ Localização	Ano de Invent./ Atualiz.
	BDEM-01	Residência Rua Bueno de Paiva, nº 339. Centro	2005
	BDEM-02	Residência Rua Sete de Setembro, nº 92. Centro	2005


<sup>4</sup> Idem nota 7.<sup>5</sup> Idem nota 7.

Bens Móveis e Bens Integrados			
Foto	Código	Denominação/ Localização / Acervo Pertencente	Ano de Invent./ Atualiz.
	BMI-01	<b>Escultura de Amílcar de Castro</b> <b>Rua Gov. Benedito Valadares, s/nº</b> <b>Distrito Sede</b> <b>(Bem Tombado esfera municipal)</b>	<b>2002</b> <b>2009</b>
	BMI-02	Esculturas de Amílcar de Castro Nº 01 a 22 Centro Educacional e Cultural Amílcar de Castro – Rua Governador Benedito Valadares, s/nº – Distrito Sede	2003/ 2019
	BMI-03	Pintura: José Vieira Carneiro Casarão das Irmãs Carvalho – Rua Sete de Setembro, nº 702 – Distrito Sede	2002/ 2017
	BMI-04	Órgão Centro Educacional e Cultural Amílcar de Castro – Rua Governador Benedito Valadares, s/nº – Distrito Sede	2003/ 2019
	BMI-05	Instrumentos odontológicos: José Lino de Souza Centro Educacional e Cultural Amílcar de Castro – Rua Governador Benedito Valadares, s/nº – Distrito Sede	2003/ 2016

	BMI-06	Vitrola de corda Casarão das Irmãs Carvalho – Rua Sete de Setembro, nº 702 Distrito Sede	2002/ 2017
	BMI-07	Órgão de madeira Igreja Nossa Senhora Aparecida Av São Vicente de Paula, s/nº Distrito Sede	2003/2021
	BMI-08	Gravuras Praça do Centenário, nº 103 – Centro	2003 2012
	BMI-09	Esculturas do Amílcar de Castro - nº 01 a 07 Acervo da Prefeitura Municipal Praça do Centenário, nº 103 – Centro	2003/ 2022
	BMI-10	Retábulo-mor de São José Igreja Matriz de São José Praça Presidente Getúlio Vargas, s/nº Centro	2005/ 2020
	BMI-11	Imagem de São José Igreja Matriz de São José Praça Presidente Getúlio Vargas, s/nº Centro	2005/ 2020

	BMI-12	Imagem do Sagrado Coração de Jesus Praça da Matriz, s/nº – Centro	2005 2015
	BMI-13	Busto de Monsenhor Dutra Praça Monsenhor Dutra s/nº – Centro	2005/ 2019
	BMI-14	Jazigo da Família Carneiro Cemitério Municipal Rua São José, s/nº. Centro	2005 2015
	BMI-23	Pinturas Parietais em Stencil Rua Sete de Setembro, nº 702 Distrito Sede	2011/ 2020
	BMI -24	Mural da Capela do Hospital Praça Monsenhor Dutra, 211 – Centro	2012/ 2022
	BMI -25	Gabinete Telefônico Acervo: Casarão das Irmãs Carvalho Rua Sete de Setembro, 702 – Centro	2021
	ARQ-01	Arquivo do Centro Educacional e Cultural Amílcar de Castro Rua Governador Benedito Valadares, s/nº – Distrito Sede	2002/ 2020



	ARQ-02	Biblioteca Pública Municipal Pça Wenceslau Bras, 06 – Centro	2003/ 2020
	ARQ-03	Biblioteca irmã Canísia Rua Duque de Caxias, nº 140, esquina com Travessa Alves de Lima – Centro	2003 / 2025
	ARQ-04	Cartório do 1º Ofício e Registro de Imóveis Rua Bueno de Paiva, nº 276 – Centro	2003
	ARQ-05	Cartório do 1º Tabelionato Rua Marechal Deodoro, nº 331 Centro	2005
	ARQ-06	Arquivo Eclesiástico da Arquidiocese de Pouso Alegre Rua Dr. Simões de Almeida, nº 77 Centro	2005/ 2023
	ARQ-07	Arquivo Público do Fórum de Paraisópolis Rua Bueno de Paiva, nº 557, sl 04 Centro	2003
	ARQ-08	Arquivo Público do Tribunal de Justiça Praça do Centenário, nº 50 Centro	2003

	ARQ 09	Objetos do Monsenhor Dutra Acervo Asilo São Vicente de Paula Avenida São Vicente de Paula, s/nº.	2022
---	--------	--	------

Patrimônio Imaterial			
Foto	Código	Denominação/ Localização	Ano de Invent./ Atualiz.
	BI-01	Corpus Christi Distrito Sede	2005 2012
	BI-02	Semana Santa Distrito Sede	2005 / 2025
	BI-03	Festa de São José Distrito Sede	2005/ 2023
	BI-04	Festa de Santo Antônio Distrito Sede	2005
	BI-05	Festa de Aniversário da Cidade Distrito Sede	2005/ 2024

	BI-06	Festa de Sete de Setembro Distrito Sede	2005 2012
	BI-07	Dia de Tiradentes Distrito Sede	2005 / 2024
	BI-08	Pastel Distrito Sede	2005/ 2017
	BI-12	Festa do dia 13 de maio Distrito Sede	2012 / 2024
	BI-13	<b>Lira Musical Cômego Benedito Profício</b> <b>(Bem Registrado esfera municipal)</b>	<b>2016</b>

## ZONA 02 – DISTRITO DOS COSTAS, ZONA RURAL, LOCALIDADES E POVOADOS

Bens Imóveis/ Estruturas Arquitetônicas e Urbanísticas			
Foto	Código	Denominação/ Localização	Ano de Invent./ Atualiz.
	EAU-33	Centro Comunitário de Lazer Maria Braga Cabral – Antiga Usina Ribeirão Vermelho	2002
	EAU-34	<b>Ponte de Ferro</b> <b>Povoado Ponte de Ferro</b> <b>(Bem Tombado esfera municipal)</b>	<b>2002</b> <b>2010</b>



	EAU-73	Igreja de São João Batista Praça São João Batista, s/nº Distrito dos Costas	2006
	EAU-74	Praça São João Batista Distrito dos Costas	2006
	EAU-75	Residência Particular Rua Bela Vista s/nº Distrito dos Costas	2006
	EAU-76	Igreja Nossa Senhora do Rosário Praça Nossa Senhora do Rosário, s/nº Bairro Pinhalzinho	2006
	EAU-77	Residência Particular Praça Nossa Senhora do Rosário, s/nº Bairro Pinhalzinho	2006
	EAU-78	Residência Praça Nossa Senhora do Rosário, s/nº Bairro Pinhalzinho	2006
	EAU-79	Residência Particular Praça Nossa Senhora do Rosário, s/nº Bairro Pinhalzinho	2006
	EAU-80	Igreja Nossa Senhora do Rosário Praça Antônio Corrêa e Silva, s/nº Bairro dos Martins	2006
	EAU-81	Capela Sagrada Família Bairro dos Martins	2006

	EAU-82	Igreja de São José Praça José Vicente Pereira e Silva, s/nº Bairro do Recôco	2006
	EAU-83	Residência Bairro do Recôco	2006
	EAU-84	Capela de Nossa Senhora das Graças Bairro dos Onças	2006
	EAU-85	Sede do Sítio N. Sra. de Lourdes Antiga Sede da Fazenda da Barra Bairro dos Onças	2006
	EAU-86	Igreja de São Sebastião Praça João Pereira Lima Sobrinho, s/nº Bairro Pedra Branca	2007
	EUA-87	Igreja de Nossa Senhora Aparecida Bairro dos Jacintos	2007
	EAU-88	Capela de Nossa Senhora das Graças Bairro Uruguaia	2007
	EAU-89	Capela de Nossa Senhora Aparecida Bairro Bela Vista	2007
	EAU-90	Casarão Est. Mun. Paraisópolis – Bairro Lagoa Bairro Ponte de Ferro	2007

	EAU-91	Capela do Bairro Ponte de Ferro Bairro Ponte de Ferro	2007
	EAU-92	Sede da Fazenda Santa Luzia Bairro Lagoa	2007
	EAU-93	Capela de São João Vianney Fazenda Santa Luzia Bairro Lagoa	2007
	EAU-94	Capela de São Benedito Bairro Áreas	2007
	EAU-95	Capela de Nossa Senhora Aparecida Bairro Ribeirão Vermelho	2007
	EAU-96	Fazendinha Bairro Ribeirão Vermelho	2007
	EAU-97	Casarão Bairro Ribeirão Vermelho	2007
	EAU-98	Igreja do Sagrado Coração de Jesus Bairro Ponte do Neneco	2008

	EAU-99	Residência Bairro Ponte do Neneco	2008
	EAU-100	Igreja Santa Vitória Bairro Santa Vitória	2008
	EAU-101	Igreja Nossa Senhora Aparecida Bairro Serra dos Pereiras	2008
	EAU-102	Capela de São Sebastião Bairro dos Cochos	2008

## Bens Móveis e Bens Integrados

Foto	Código	Denominação/ Localização / Acervo Pertencente	Ano de Invent./ Atualiz.
	BMI-15	Imagem de São João Batista Ig. de São João Batista Praça São João Batista, s/nº Distrito dos Costas	2006
	BMI-16	Imagem de Nª Sra da Conceição Ig. de São João Batista Praça São João Batista, s/nº Distrito dos Costas	2006

	BMI-17	Painel de azulejos Ig. de São João Batista Praça São João Batista, s/nº Distrito dos Costas	2006
	BMI-18	Imagem de Nª Sra. do Rosário Ig. de Nª Sra do Rosário Praça Nossa Senhora do Rosário, s/nº Bairro Pinhalzinho	2006
	BMI-19	Imagem de Nª Sra. do Rosário Ig. de Nª Sra do Rosário Praça Antônio Corrêa e Silva, s/nº Bairro dos Martins	2006
	BMI-20	Imagem de São José Igreja de São José Praça José Vicente Pereira e Silva, s/nº Bairro Recôco	2006
	BMI-21	Imagem de São Benedito Capela de São Benedito Bairro Áreas	2007
	BMI-22	Imagem do Sagrado Coração de Jesus Igreja do Sagrado Coração de Jesus Bairro Ponte do Neneco	2008

Conjuntos Paisagísticos Naturais			
Foto	Código	Denominação/ Localização	Ano de Invent./ Atualiz.
	SN-01	<b>Parque Municipal do Brejo Grande Serra do Machado Bairro Serra dos Goulart (Bem Tombado esfera municipal)</b>	<b>2003 2009</b>
	SN-02	Cachoeira dos Martins Bairro dos Martins	2006
	SN-03	Pedra Branca Bairro Pedra Branca	2007

Patrimônio Imaterial			
Foto	Código	Denominação/ Localização	Ano de Invent./ Atualiz.
	BI-09	Festa de São João Batista Distrito dos Costas	2006
	BI-10	Festa de Nossa Senhora do Rosário Bairro Pinhalzinho	2006
	BI-11	Festa de São Sebastião Bairro Pedra Branca	2007