

ATA da 01ª reunião ordinária do CODEMA realizada no dia 09/01/2025

No nono dia do mês de janeiro do ano de 2025 as 16:00 horas na Casa de Cultura Irmãs Carvalho, localizada na Rua Sete de Setembro nº 702, sede do Departamento Municipal de Meio Ambiente e Agropecuária, iniciou-se a 01ª reunião ordinária do CODEMA do referido ano, com os seguintes membros presentes: Mariana Karen da Silva (Presidente), Edneia de Cassia Xavier (Vice Presidente) Francisco Rodrigues Alves, Benedito Gilmar Pereira, Bruno Barbosa Carvalho, Paulo Miranda, Mariléia Ieno e Maura Lúcia dos Santos. Esteve presente na reunião o Sr. Wander Almeida Vasconcellos acompanhado do seu advogado, o Sr. Lauro Maria Soares Justos e o Engenheiro Civil Roosevelt Ferreira Teixeira. A pauta da reunião está descrita na tabela abaixo:

Nº	Nome	Assunto
1	Loteamento Wilka Wille	Liberação do embargo da área alvo de loteamento
2	Córrego próximo ao Jd. Feliz cidade	Solicitação da Prefeitura para obra de contenção em corpo d'água
3	Informes	Levantamento das vistorias feitas, regularizações Ferro Velho

Mariana inicia a reunião dando boas vindas e agradecendo a presença de todos no local. (1) Em seguida coloca em pauta as condições definidas pelos membros do conselho em reunião extraordinária, que aconteceu no dia 19/12/2024. Ela explica que em análises aos documentos fornecidos e ao processo que ocorre em esferas superiores foi definido pelos membros do conselho as seguintes condições para que o proprietário se adeque ambientalmente e de continuidade nas atividades no local:

- Recuperar a área da nascente, através do plantio de espécies da Mata Atlântica presentes em nossa região, em uma área com raio mínimo de 50 metros no entorno do local que foi apontado no Auto de Infração do SEMAD (nº 273.601/2021), que apresenta as seguintes coordenadas: -222.554110, -45.789969. A área deverá ser devidamente cercada e isolada afim de contribuir com a regeneração do local. Vale ressaltas que a área de nascente a ser recuperada poderá ser aproveitada no projeto como área verde do loteamento;

S
7/1/25








[Handwritten signature]
Benedito Gilmar Pereira

[Handwritten signature]
Mariana Karen da Silva

- Manter a faixa mínima de 15 metros do córrego que passa aos fundos do terreno (APP de corpo d'água);
- Realizar a identificação da área de recuperação, através de placas apontando as espécies plantadas no local e disponibilizar o local para que possa ser usada como educação ambiental para escolas do município;
- Criar uma área de convivência (parque com academia ao ar livre, pista de caminhada, local de repouso/descanso, etc.), fora da área da nascente, **que deverá se manter isolada e intocada**, mas que ambas as áreas sejam conectadas, seja por confrontação ou através de um corredor ecológico. Um corredor ecológico é uma área que liga unidades de conservação, florestas, matas ou biomas, que foram fragmentados pela ação humana. O objetivo é garantir a integridade dos processos ecológicos, permitindo o deslocamento de animais e a dispersão de sementes.

Mariana continua e faz um adendo para o proprietário informando que o projeto deverá se adequar com as diretrizes do novo Plano Diretor municipal e que o proprietário deverá apresentar ao CODEMA o projeto de recuperação ambiental da nascente, de acordo com o exigido, para que o conselho possa avaliar, acompanhar, fiscalizar e se constatado que tudo foi cumprido, emitir um parecer para o proprietário apresentar junto ao SEMAD informando que foram feitas todas as adequações ambientais e assim mediante avaliação pelo SEMAD liberar a área para o empreendimento. Exposto tudo isso o Sr. Wander concorda como o proposto e aproveita para sugerir uma parceria com a prefeitura para fornecimento de materiais (mourões, arame, etc.) para o projeto Futuro com Águas Nascente e como contrapartida pede permissão para que possa fazer publicidade nos mourões a serem doados. Nesse momento todos concordam com a contrapartida, a Sra. Mariana agradece a presença dos interessados e encerra o assunto. (2) Mariana dá prosseguimento na reunião e coloca o próximo assunto em pauta. Trata-se de uma solicitação do Setor de Engenharia da prefeitura, através do ofício 01/2025, para uma obra de contenção no barranco ao lado do córrego em uma viela no bairro Água Férrea. Segundo o ofício a obra se faz necessário pois o barranco do córrego está desmoronando e afetando o acesso onde há tráfego de veículos e moradores. Mariana explica que independente de qualquer obra que for feita no local, por se tratar de corpo d'água, a primeira coisa a se fazer é entrar em contato com o IGAM (Instituto Mineiro de Gestão das Águas) para obter uma licença para a intervenção. Mariléia diz que a solução para o local e para todos os cursos d'água em zona urbana é a construção de gabião, uma obra de engenharia composta de malha de ferro e

[Handwritten signatures and initials in blue ink]

NOME	REPRESENTA	ASSINATURA
Mariana Karen da Silva	Executivo Municipal	
Benedito Gilmar Pereira	Executivo Municipal	
Edneia de Cássia Xavier	Executivo Municipal	
Bruno Barbosa Carvalho	Sup. Sociedade Civil	
Paulo Miranda	Executivo Municipal	
Mariléia Ieno	Administração Pública Estadual	
Maura Lúcia dos Santos	Poder Legislativo	
Francisco Rodrigues Alves Neto	Organizações da Sociedade Civil	