

PATRIMÔNIO CULTURAL

É nossa herança deixada pelos nossos pais, a nossa maneira de falar e agir, nossas festas tradicionais, os monumentos, as imagens, os documentos dos arquivos, as casas antigas e também as novas que tem uma importância para nossa história. A nossa igreja, por exemplo, é um bem cultural!

INVENTÁRIO

O inventário é uma forma de proteção que permite resguardar o registro das características particulares dos bens culturais, contribuindo assim para a preservação de sua história. A partir do inventário, são identificados aqueles bens de maior interesse de preservação com o patrimônio local e estes podem ser indicados para tombamento ou registro, caso seja desejo da comunidade, representada.

BEM CULTURAL

Bens culturais são todas estas coisas que nosso povo vem produzindo desde os primeiros tempos da nossa cidade.

CONSELHO MUNICIPAL DE PATRIMÔNIO CULTURAL

O conselho é composto por representantes da comunidade e expressa o desejo desta tendo, portanto, a atribuição de definir e conduzir a política municipal de proteção do Patrimônio Cultural que tem uma importância para nossa história.

PARAISÓPOLIS

Cuida do seu Patrimônio




DIVULGAÇÃO DO INVENTÁRIO

A Divulgação é uma ação indissociável da Execução/Atualização do Plano de Inventário do Patrimônio Cultural. Sendo assim, abaixo estão os bens já inventariados/atualizados no Município de Paraisópolis/ MG.

RELAÇÃO DE BENS CULTURAIS PROTEGIDOS: ATUALIZADOS


OBSERVAÇÕES:	
BENS ATUALIZADOS/EXECUTADOS NO ATUAL EXERCÍCIO (2026)	BENS ATUALIZADOS E EXECUTADOS (NO PERÍODO DE ATUALIZAÇÃO) EM EXERCÍCIOS ANTERIORES


PATRIMÔNIO TOMBADO/ REGISTRADO


NÍVEL DE PROTEÇÃO: Municipal		
Bens Imóveis/ Estrutura Arquitetônica e Urbanística		
Foto	Denominação / localização	Código / Categoria
	Centro Educacional e Cultural Amílcar de Castro – Antiga Estação Ferroviária Rua Governador Benedito Valadares, s/nº. Centro.	EAU 01
	DOCUMENTAÇÃO / DATA	Inventariado
	Decreto de tombamento: nº 922/2002 Data do tombamento: 09/04/2002 Dossiê enviado ao IEPHA/MG em 15/04/2003, Aprovado	SIM
	Grupo Escolar Bueno de Paiva Rua Bueno de Paiva, nº 38. Centro	EAU 08
	DOCUMENTAÇÃO / DATA	Inventariado
	Decreto de tombamento: nº 1.313/2005 Data do tombamento: 01/04/2005 Dossiê enviado ao IEPHA/MG em 15/04/2005, Aprovado	SIM


	Residência – D. Terezinha Travessa Bueno Brandão, nº 657, esquina com Rua Duque de Caxias. Centro.	EAU 14
	DOCUMENTAÇÃO / DATA	Inventariado
	Decreto de tombamento: nº 1.209/2004 Data do tombamento: 11/03/2004 Dossiê enviado ao IEPHA/MG em 15/04/2005 - Aprovado	SIM
	Caixa D'Água Avenida São Vicente de Paula, s/nº.	EAU 16
	DOCUMENTAÇÃO / DATA	Inventariado
	Decreto de tombamento: nº 1.212/2004 Data do tombamento: 11/03/2004 Dossiê enviado ao IEPHA/MG em 15/04/2004 - Aprovado	SIM
	Paço Municipal Presidente Tancredo Neves Rua Marechal Deodoro, nº 103, esq. com Travessa Bueno Brandão. Centro.	EAU 63
	DOCUMENTAÇÃO / DATA	Inventariado
	Decreto de tombamento: nº 1.211/2004 Data do tombamento: 11/03/2004 Dossiê enviado ao IEPHA/MG em 15/04/2005 - Aprovado	SIM
	Casarão das Irmãs Carvalho Rua Sete de Setembro, nº 702 Sede	EAU 25
	DOCUMENTAÇÃO / DATA	Inventariado
	Decreto de tombamento: nº 1.951/2012 Data do tombamento: 03/01/2012 Dossiê enviado ao IEPHA/MG em 15/01/2012 - Aprovado	SIM

	<p>Ponte de Ferro Sobre o Rio Sapucaí Mirim Estrada Vicinal Paraisópolis / Conceição dos Ouros, s/nº. Bairro Ponte de Ferro (Zona Rural). Paraisópolis / MG</p>	EAU 34
	DOCUMENTAÇÃO / DATA	Inventariado
	<p>Decreto de tombamento: nº 1.211/2004 Data do tombamento: 11/03/2004 Dossiê enviado ao IEPHA/MG em 15/04/2005, Aprovado</p>	SIM
	<p>Mercado Municipal Praça Presidente Getúlio Vargas, s/nº Distrito Sede</p>	EAU 32
	DOCUMENTAÇÃO / DATA	Inventariado
	<p>Decreto de tombamento: nº 1.585 Data do tombamento: 03/10/2007 Dossiê enviado ao IEPHA/MG em 10/12/2018, Aprovado.</p>	SIM
	<p>Residência - Rua Bueno de Paiva, nº 136, Centro (Atual: Praça Monsenhor Dutra, nº136, Centro) Distrito Sede</p>	EAU 36
	DOCUMENTAÇÃO / DATA	Inventariado
	<p>Decreto de tombamento: nº 4.264/2022 Data do tombamento: 09/12/2022 Aprovado</p>	SIM
	<p>Residência - Rua Marechal Deodoro, nº 131 Praça Presidente Getúlio Vargas, Centro Distrito Sede</p>	EAU 54
	DOCUMENTAÇÃO / DATA	Inventariado
	<p>Decreto de tombamento: nº 4.263/2022 Data do tombamento: 09/12/2022 Aprovado</p>	SIM


	Residência – Praça do Centenário, no 74 Praça do Centenário, no 74 – Centro Distrito Sede	-
	DOCUMENTAÇÃO / DATA	Inventariado
	Decreto de tombamento: No 4.476 de 25/10/2023 Data do tombamento: 26/10/2023 Aprovado	NÃO

	Antigo Prédio da Administração Municipal Rua Marechal Deodoro, nº 363 - Centro Distrito Sede	EAU 61
	DOCUMENTAÇÃO / DATA	Inventariado
	Decreto de tombamento: nº 4.592/2024 Data do tombamento: 25/10/2024 Dossiê enviado ao IEPHA/MG no exercício de 2026	SIM

Bens Móveis e Bens Integrados		
Foto	Denominação / localização	Código / Categoria
	Escultura de Amílcar de Castro Rua Gov. Benedito Valadares, s/nº. Centro Educacional e Cultural Amílcar de Castro	BMI -01
	DOCUMENTAÇÃO / DATA	Inventariado
	Decreto de tombamento: nº 923/2002 Data do tombamento: 09/04/2002 Dossiê enviado ao IEPHA/MG em 15/04/2002 - Aprovado	SIM

Conjuntos Paisagísticos Naturais		
Foto	Denominação / localização	Código / Categoria
	Parque Municipal do Brejo Grande Bairro Serra dos Goulart. Paraisópolis/MG. Coordenadas 22°34'11" e 22°35'12" de latitude (S)	SN 01

	e 45°48'44" e 45°43'47" de longitude (W).	
	DOCUMENTAÇÃO / DATA	Inventariado
	Decreto de tombamento: nº 1.078/2003 Data do tombamento: 02/04/2003 Dossiê enviado ao IEPHA/MG em 15/04/2004, Aprovado	SIM

Registro do Patrimônio Imaterial		
Foto	Denominação / localização	Código / Categoria
	Lira Musical Cônego Benedito Profício Centro Educacional e Cultural Amílcar de Castro localizado à Rua Governador Valadares, s/n.	BI 13
	DOCUMENTAÇÃO / DATA	Inventariado
	Decreto / homologação: nº01/2016 Data do registro: 27/10/2016 Registro enviado ao IEPHA/MG em 10/12/2016, Aprovado	SIM

NIVEL DE PROTEÇÃO: Estadual		
Registro do Patrimônio Imaterial		
Foto	Denominação / localização	Código / Categoria
	Folias de Minas	-
	DOCUMENTAÇÃO / DATA	Inventariado
	-	NÃO
	Registro dos Saberes, Linguagens e Expressões Musicais da Viola em Minas Gerais	-
	DOCUMENTAÇÃO / DATA	Inventariado
	-	NÃO

NIVEL DE PROTEÇÃO: Federal

Registro do Patrimônio Imaterial - RI		
Foto	Denominação / localização	Código / Categoria
	Roda de Capoeira e/ou Ofício de Mestre da Capoeira	-
	DOCUMENTAÇÃO / DATA	Inventariado
	-	NÃO

PATRIMÔNIO INVENTARIADO/ ATUALIZADO

ZONA 01 – DISTRITO SEDE

Bens Imóveis/ Estruturas Arquitetônicas e Urbanísticas			
Foto	Código	Denominação/ Localização	Ano de Invent./ Atualiz.
	EAU-01	Centro Educ. e Cultural Amílcar de Castro – Antiga Estação Ferroviária Rua Governador Benedito Valadares, s/nº. Centro (Bem Tombado esfera municipal)	2002/ 2009
	EAU-02	Residência Praça Tiradentes, nº. 20 Centro	2002
	EAU-03	Residências e Comércio Rua Dr. Simões de Almeida, nº 146 Distrito Sede	2002/ 2018
	EAU-04	Residência Rua Bueno de Paiva, nº 150 Distrito Sede	2002/ 2018

	EAU-05	Rodoviária Praça Monsenhor Dutra, nº 200 Centro	2002/ 2011
	EAU-06	Residência Rua Bueno de Paiva, nº 96 Distrito Sede	2002/ 2011
	EAU-07	Igreja Matriz de São José Praça Presidente Getúlio Vargas, s/nº Distrito Sede	2002/ 2010
	EAU-08	Grupo Escolar Bueno de Paiva Rua Bueno de Paiva, nº 38 Centro (Bem Tombado esfera municipal)	2002/ 2009
	EAU-09	Comércio Rua Bueno de Paiva, nº 427 Centro	2002
	EAU-10	Residência Rua Bueno de Paiva, nº 305 Centro	2002/ 2011
	EAU-11	Residência Rua Bueno de Paiva, nº 36 Centro	2002
	EAU-12	Residência Travessa Bueno Brandão, nº 17 Distrito Sede	2002
	EAU-13	Residência Rua Duque de Caxias, nº 89 Distrito Sede	2002

	EAU-14	Residência Travessa Bueno Brandão, nº 657 Distrito Sede (Bem Tombado esfera municipal)	2002/ 2009
	EAU-15	Igreja Nossa Senhora Aparecida Av São Vicente de Paula, s/nº Distrito Sede	2002/ 2017
	EAU-16	Caixa D'Água Av. São Vicente de Paula, s/nº Distrito Sede (Bem Tombado esfera municipal)	2002/ 2010
	EAU-17	Residência Rua Sete de Setembro, nº 37 Centro (DEMOLIDA)	2002/ 2023
	EAU-18	Residência Rua Cel. Francisco Granado, nº 892 Distrito Sede	2002
	EAU-19	Residência Rua Cel. Francisco Granado, nº 865 Distrito Sede (DEMOLIDA)	2002/2023
	EAU-20	Hospital Frei Caetano Praça Monsenhor Dutra, s/nº Distrito Sede	2002/ 2011
	EAU-21	Residência Rua Marechal Deodoro, nº 179 Distrito Sede	2002







	EAU-22	Residência e Comércio Rua Marechal Deodoro, nº 487 Distrito Sede	2002
	EAU-23	Residência Travessa Bueno Brandão, nº 458 Distrito Sede	2002/ 2011
	EAU-24	Residência Rua Silviano Brandão, nº 782 Distrito Sede	2002
	EAU-25	Casarão das Irmãs Carvalho Rua Sete de Setembro, nº 702 Distrito Sede (Bem Tombado esfera municipal)	2002/ 2011
	EAU-26	Praça Monsenhor Dutra Praça Monsenhor Dutra, s/nº Distrito Sede	2002/ 2011
	EAU-27	Praça Presidente Getúlio Vargas Praça Presidente Getúlio Vargas, s/nº Distrito Sede	2002/ 2018
	EAU-28	Praça Coronel José Vieira Praça Coronel José Vieira, s/nº Distrito Sede	2002/ 2011
	EAU-29	Praça do Centenário Praça do Centenário, s/nº Distrito Sede	2002/ 2018
	EAU-30	Praça Consolação Praça Consolação, s/nº Distrito Sede	2002/ 2018
	EAU-31	Praça Wenceslau Braz Praça Wenceslau Braz, s/nº Distrito Sede	2002/ 2019

	EAU-32	Mercado Municipal Praça Presidente Getúlio Vargas, s/nº Distrito Sede (Bem Tombado esfera municipal)	2002/ 2017
	EAU-35	Escadaria Governador Valadares Rua Gov. Benedito Valadares, s/nº Distrito Sede	2002/ 2016
	EAU-36	Residência Rua Bueno de Paiva, nº 136 Centro (Bem Tombado esfera municipal)	2003/ 2019
	EAU-37	Residência Rua Bueno de Paiva, nº 86 Centro	2003/ 2012
	EAU-38	Edificação Residencial Rua Bueno de Paiva, nº 56 Centro (Bem demolido em 2022) ¹	2003/ 2022
	EAU-39	Comércio Praça Coronel José Vieira, s/nº esq. c/ Rua Bueno de Paiva – Centro	2003
	EAU-40	Residência Rua Bueno de Paiva, nº 332 Centro	2003
	EAU-41	Residência Rua Bueno de Paiva, nº 310 Centro	2003
	EAU-42	Antigo Túnel Ferroviário de Paraisópolis Zona 01 – Distrito Sede Município de Paraisópolis com divisa a Brazópolis, Bairro Serrinha	2023

¹ Os bens demolidos/ suprimidos terão sua ficha atualizada somente uma vez, até o momento em que sua demolição/supressão foi informada.



	EAU-43	Residência Praça Wenceslau Braz, nº 07 Centro	2003
	EAU-44	Residência Rua Duque de Caxias, nº 75 Centro	2003
	EAU-45	Residência Rua Duque de Caxias, nº 05 Centro	2003
	EAU-46	Residência Rua Duque de Caxias, nº 47 Centro	2003
	EAU-47	Residência Rua Duque de Caxias, nº 76 Centro	2003
	EAU-48	Residência Rua Duque de Caxias, nº 100 Centro	2003
	EAU-49	Colégio Santa Ângela Rua Duque de Caxias, nº 140 Centro	2003
	EAU-51	Residência Praça Monsenhor Dutra, nº 208 Distrito Sede	2003
	EAU-52	Residência Rua Marechal Deodoro, nº 157 Centro (Bem demolido em 2024)²	2003/ 2024
	EAU-53	Pousada da Praça Rua Marechal Deodoro, nº 149. (Praça Presidente Getúlio Vargas) Centro	2003/ 2015

² - Os bens demolidos/ suprimidos terão sua ficha atualizada somente uma vez, até o momento em que sua demolição/supressão foi informada

	EAU-54	Residência Rua Marechal Deodoro, nº 131. (Praça Presidente Getúlio Vargas) Centro (Bem Tombado esfera municipal)	2003
	EAU-55	Residência Rua Marechal Deodoro, nº 111. (Praça Presidente Getúlio Vargas) Centro	2003
	EAU-56	Comércio Rua Marechal Deodoro, s/nº esquina com Trav. Sebastião José de Barros	2003
	EAU-57	Edificação Comercial e de Serviços Praça Cel. José Vieira, s/nº Centro	2003
	EAU-58	Residência e Comércio Rua Marechal Deodoro, nº 119, 125 e 127 (Praça Cel. José Vieira) Centro	2003
	EAU-59	Residência Rua Marechal Deodoro, nº 501 Centro	2003
	EAU-60	Residência Rua Marechal Deodoro, nº 379 Centro	2003

	EAU-61	Antigo Prédio da Administração Pública _ Serviço - SUS Rua Marechal Deodoro, nº 363 Centro (Dossiê enviado ao IEPHA no atual exercício)	2003
	EAU-62	Residência Rua Marechal Deodoro, nº 331 Centro	2003
	EAU-63	Paço Municipal Presidente Tancredo Neves Pça do Centenário, nº 103, Centro (Bem Tombado esfera municipal)	2003 2009
	EAU-64	Residência Travessa Bueno Brandão, nº 504 Centro	2003
	EAU-65	Escola de Educação Primeiro Mundo Travessa Bueno Brandão, 35, esquina com Rua São José. Centro	2003
	EAU-66	Residência Praça Centenário, nº 74, esquina com Rua São José – Centro	2003
	EAU-67	Residência Rua Silviano Brandão, nº 785 Centro	2003
	EAU-68	Residência Rua Silviano Brandão, nº 821 Centro	2003
	EAU-69	Residência Rua Silviano Brandão, nº 816 Centro	2003

	EAU-70	Edificação Residencial Rua Silviano Brandão, nº 887 / 897 Centro (Bem demolido em 2020) ³	2003/2021
	EAU-71	Edificação Residencial Rua Silviano Brandão, nº 901 Centro (Bem demolido em 2020) ⁴	2003/2021
	EAU-72	Residência Rua Silviano Brandão, nº 953 Centro	2003
	EAU-103	Residência e comércio Rua Álvaro Augusto de Almeida, nº 76 Distrito Sede	2011
	EAU 104	Sede da Rádio Paraisópolis Rua Doutor Simões Almeida, nº 95. Centro.	2022
	EAU 105	Clube Recreativo Princesa Isabel Rosa de Ouro Av. Guarda-mor Carneiro, nº 224 - Centro	2024

Estruturas Arquitetônicas e Urbanísticas - Bens Demolidos			
Foto	Código	Denominação/ Localização	Ano de Invent./ Atualiz.
	BDEM-01	Residência Rua Bueno de Paiva, nº 339. Centro	2005
	BDEM-02	Residência Rua Sete de Setembro, nº 92. Centro	2005

³ Idem nota 1.


⁴ Idem nota 1.

Bens Móveis e Bens Integrados			
Foto	Código	Denominação/ Localização / Acervo Pertencente	Ano de Invent./ Atualiz.
	BMI-01	Escultura de Amílcar de Castro Rua Gov. Benedito Valadares, s/nº Distrito Sede (Bem Tombado esfera municipal)	2002 2009
	BMI-02	Esculturas de Amílcar de Castro Nº 01 a 22 Centro Educacional e Cultural Amílcar de Castro – Rua Governador Benedito Valadares, s/nº – Distrito Sede	2003/ 2019
	BMI-03	Pintura: José Vieira Carneiro Casarão das Irmãs Carvalho – Rua Sete de Setembro, nº 702 – Distrito Sede	2002/ 2017
	BMI-04	Órgão Centro Educacional e Cultural Amílcar de Castro – Rua Governador Benedito Valadares, s/nº – Distrito Sede	2003/ 2019
	BMI-05	Instrumentos odontológicos: José Lino de Souza Centro Educacional e Cultural Amílcar de Castro – Rua Governador Benedito Valadares, s/nº – Distrito Sede	2003/ 2016

	BMI-06	Vitrola de corda Casarão das Irmãs Carvalho – Rua Sete de Setembro, nº 702 Distrito Sede	2002/ 2017
	BMI-07	Órgão de madeira Igreja Nossa Senhora Aparecida Av São Vicente de Paula, s/nº Distrito Sede	2003/2021
	BMI-08	Gravuras Praça do Centenário, nº 103 – Centro	2003 2012
	BMI-09	Esculturas do Amílcar de Castro - nº 01 a 07 Acervo da Prefeitura Municipal Praça do Centenário, nº 103 – Centro	2003/ 2022
	BMI-10	Retábulo-mor de São José Igreja Matriz de São José Praça Presidente Getúlio Vargas, s/nº Centro	2005/ 2020
	BMI-11	Imagem de São José Igreja Matriz de São José Praça Presidente Getúlio Vargas, s/nº Centro	2005/ 2020

	BMI-12	Imagem do Sagrado Coração de Jesus Praça da Matriz, s/nº – Centro	2005 2015
	BMI-13	Busto de Monsenhor Dutra Praça Monsenhor Dutra s/nº – Centro	2005/ 2019
	BMI-14	Jazigo da Família Carneiro Cemitério Municipal Rua São José, s/nº. Centro	2005 2015
	BMI-23	Pinturas Parietais em Stencil Rua Sete de Setembro, nº 702 Distrito Sede	2011/ 2020
	BMI -24	Mural da Capela do Hospital Praça Monsenhor Dutra, 211 – Centro	2012/ 2022
	BMI -25	Gabinete Telefônico Acervo: Casarão das Irmãs Carvalho Rua Sete de Setembro, 702 – Centro	2021
	ARQ-01	Arquivo do Centro Educacional e Cultural Amílcar de Castro Rua Governador Benedito Valadares, s/nº – Distrito Sede	2002/ 2020



	ARQ-02	Biblioteca Pública Municipal Pça Wenceslau Bras, 06 – Centro	2003/ 2020
	ARQ-03	Biblioteca irmã Canísia Rua Duque de Caxias, nº 140, esquina com Travessa Alves de Lima – Centro	2003
	ARQ-04	Cartório do 1º Ofício e Registro de Imóveis Rua Bueno de Paiva, nº 276 – Centro	2003
	ARQ-05	Cartório do 1º Tabelionato Rua Marechal Deodoro, nº 331 Centro	2005
	ARQ-06	Arquivo Eclesiástico da Arquidiocese de Pouso Alegre Rua Dr. Simões de Almeida, nº 77 Centro	2005/ 2023
	ARQ-07	Arquivo Público do Fórum de Paraisópolis Rua Bueno de Paiva, nº 557, sl 04 Centro	2003
	ARQ-08	Arquivo Público do Tribunal de Justiça Praça do Centenário, nº 50 Centro	2003

	ARQ 09	Objetos do Monsenhor Dutra Acervo Asilo São Vicente de Paula Avenida São Vicente de Paula, s/nº.	2022
---	--------	--	------

Patrimônio Imaterial			
Foto	Código	Denominação/ Localização	Ano de Invent./ Atualiz.
	BI-01	Corpus Christi Distrito Sede	2005 2012
	BI-02	Semana Santa Distrito Sede	2005
	BI-03	Festa de São José Distrito Sede	2005/ 2023
	BI-04	Festa de Santo Antônio Distrito Sede	2005
	BI-05	Festa de Aniversário da Cidade Distrito Sede	2005/ 2024

	BI-06	Festa de Sete de Setembro Distrito Sede	2005 2012
	BI-07	Dia de Tiradentes Distrito Sede	2005 / 2024
	BI-08	Pastel Distrito Sede	2005/ 2017
	BI-12	Festa do dia 13 de maio Distrito Sede	2012 / 2024
	BI-13	Lira Musical Cônego Benedito Profício (Bem Registrado esfera municipal)	2016

ZONA 02 – DISTRITO DOS COSTAS, ZONA RURAL, LOCALIDADES E POVOADOS



Bens Imóveis/ Estruturas Arquitetônicas e Urbanísticas			
Foto	Código	Denominação/ Localização	Ano de Invent./ Atualiz.
	EAU-33	Centro Comunitário de Lazer Maria Braga Cabral – Antiga Usina Ribeirão Vermelho	2002
	EAU-34	Ponte de Ferro Povoado Ponte de Ferro (Bem Tombado esfera municipal)	2002 2010







	EAU-73	Igreja de São João Batista Praça São João Batista, s/nº Distrito dos Costas	2006
	EAU-74	Praça São João Batista Distrito dos Costas	2006
	EAU-75	Residência Particular Rua Bela Vista s/nº Distrito dos Costas	2006
	EAU-76	Igreja Nossa Senhora do Rosário Praça Nossa Senhora do Rosário, s/nº Bairro Pinhalzinho	2006
	EAU-77	Residência Particular Praça Nossa Senhora do Rosário, s/nº Bairro Pinhalzinho	2006
	EAU-78	Residência Praça Nossa Senhora do Rosário, s/nº Bairro Pinhalzinho	2006
	EAU-79	Residência Particular Praça Nossa Senhora do Rosário, s/nº Bairro Pinhalzinho	2006
	EAU-80	Igreja Nossa Senhora do Rosário Praça Antônio Corrêa e Silva, s/nº Bairro dos Martins	2006
	EAU-81	Capela Sagrada Família Bairro dos Martins	2006

	EAU-82	Igreja de São José Praça José Vicente Pereira e Silva, s/nº Bairro do Recôco	2006
	EAU-83	Residência Bairro do Recôco	2006
	EAU-84	Capela de Nossa Senhora das Graças Bairro dos Onças	2006
	EAU-85	Sede do Sítio N. Sra. de Lourdes Antiga Sede da Fazenda da Barra Bairro dos Onças	2006
	EAU-86	Igreja de São Sebastião Praça João Pereira Lima Sobrinho, s/nº Bairro Pedra Branca	2007
	EUA-87	Igreja de Nossa Senhora Aparecida Bairro dos Jacintos	2007
	EAU-88	Capela de Nossa Senhora das Graças Bairro Uruguaia	2007
	EAU-89	Capela de Nossa Senhora Aparecida Bairro Bela Vista	2007
	EAU-90	Casarão Est. Mun. Paraisópolis – Bairro Lagoa Bairro Ponte de Ferro	2007

	EAU-91	Capela do Bairro Ponte de Ferro Bairro Ponte de Ferro	2007
	EAU-92	Sede da Fazenda Santa Luzia Bairro Lagoa	2007
	EAU-93	Capela de São João Vianney Fazenda Santa Luzia Bairro Lagoa	2007
	EAU-94	Capela de São Benedito Bairro Áreas	2007
	EAU-95	Capela de Nossa Senhora Aparecida Bairro Ribeirão Vermelho	2007
	EAU-96	Fazendinha Bairro Ribeirão Vermelho	2007
	EAU-97	Casarão Bairro Ribeirão Vermelho	2007
	EAU-98	Igreja do Sagrado Coração de Jesus Bairro Ponte do Neneco	2008

	EAU-99	Residência Bairro Ponte do Neneco	2008
	EAU-100	Igreja Santa Vitória Bairro Santa Vitória	2008
	EAU-101	Igreja Nossa Senhora Aparecida Bairro Serra dos Pereiras	2008
	EAU-102	Capela de São Sebastião Bairro dos Cochos	2008

Bens Móveis e Bens Integrados			
Foto	Código	Denominação/ Localização / Acervo Pertencente	Ano de Invent./ Atualiz.
	BMI-15	Imagem de São João Batista Ig. de São João Batista Praça São João Batista, s/nº Distrito dos Costas	2006
	BMI-16	Imagem de Nª Sra da Conceição Ig. de São João Batista Praça São João Batista, s/nº Distrito dos Costas	2006

	<p>BMI-17</p>	<p>Painel de azulejos Ig. de São João Batista Praça São João Batista, s/nº Distrito dos Costas</p>	<p>2006</p>
	<p>BMI-18</p>	<p>Imagem de Nª Sra. do Rosário Ig. de Nª Sra do Rosário Praça Nossa Senhora do Rosário, s/nº Bairro Pinhalzinho</p>	<p>2006</p>
	<p>BMI-19</p>	<p>Imagem de Nª Sra. do Rosário Ig. de Nª Sra do Rosário Praça Antônio Corrêa e Silva, s/nº Bairro dos Martins</p>	<p>2006</p>
	<p>BMI-20</p>	<p>Imagem de São José Igreja de São José Praça José Vicente Pereira e Silva, s/nº Bairro Recôco</p>	<p>2006</p>
	<p>BMI-21</p>	<p>Imagem de São Benedito Capela de São Benedito Bairro Áreas</p>	<p>2007</p>
	<p>BMI-22</p>	<p>Imagem do Sagrado Coração de Jesus Igreja do Sagrado Coração de Jesus Bairro Ponte do Neneco</p>	<p>2008</p>

Conjuntos Paisagísticos Naturais			
Foto	Código	Denominação/ Localização	Ano de Invent./ Atualiz.
	SN-01	Parque Municipal do Brejo Grande Serra do Machado Bairro Serra dos Goulart (Bem Tombado esfera municipal)	2003 2009
	SN-02	Cachoeira dos Martins Bairro dos Martins	2006
	SN-03	Pedra Branca Bairro Pedra Branca	2007

Patrimônio Imaterial			
Foto	Código	Denominação/ Localização	Ano de Invent./ Atualiz.
	BI-09	Festa de São João Batista Distrito dos Costas	2006
	BI-10	Festa de Nossa Senhora do Rosário Bairro Pinhalzinho	2006
	BI-11	Festa de São Sebastião Bairro Pedra Branca	2007

