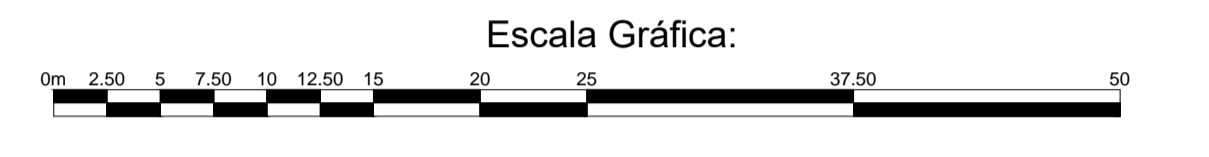
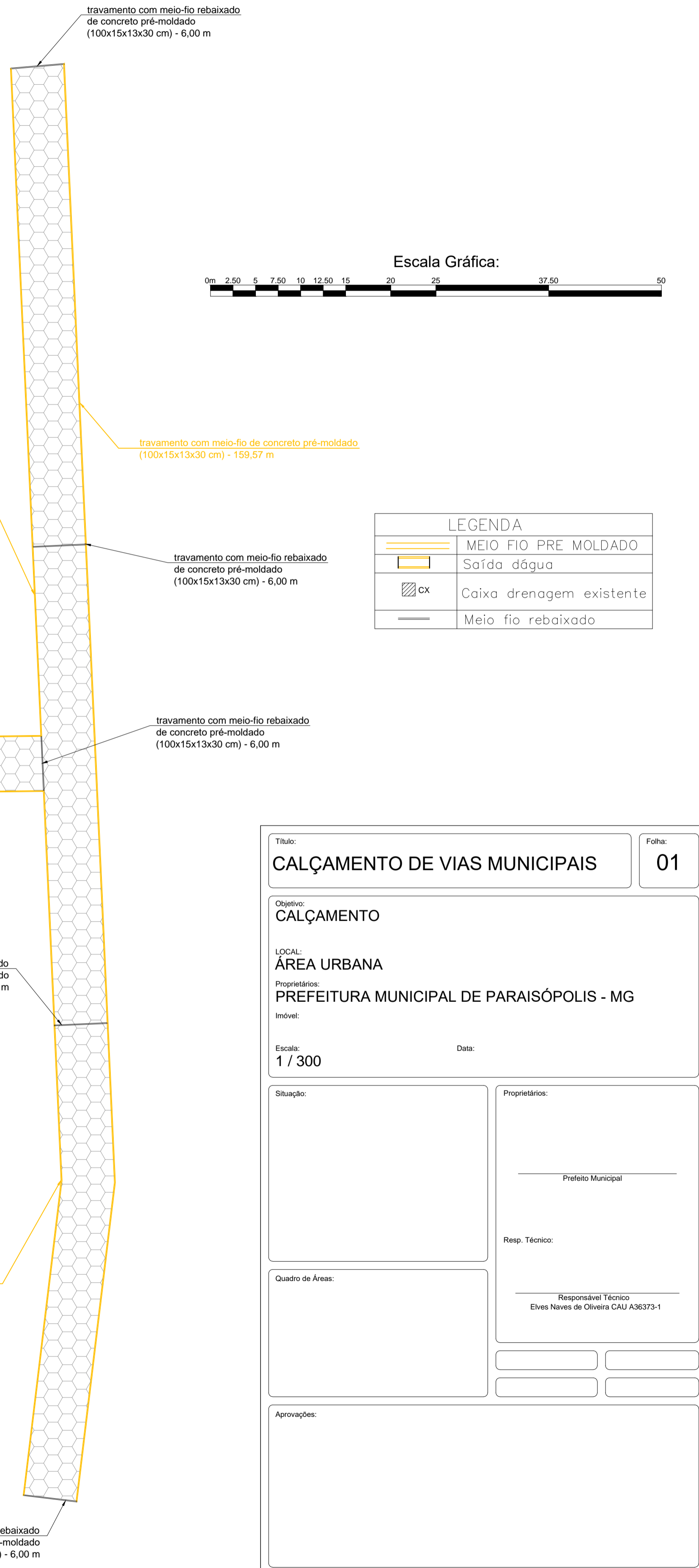
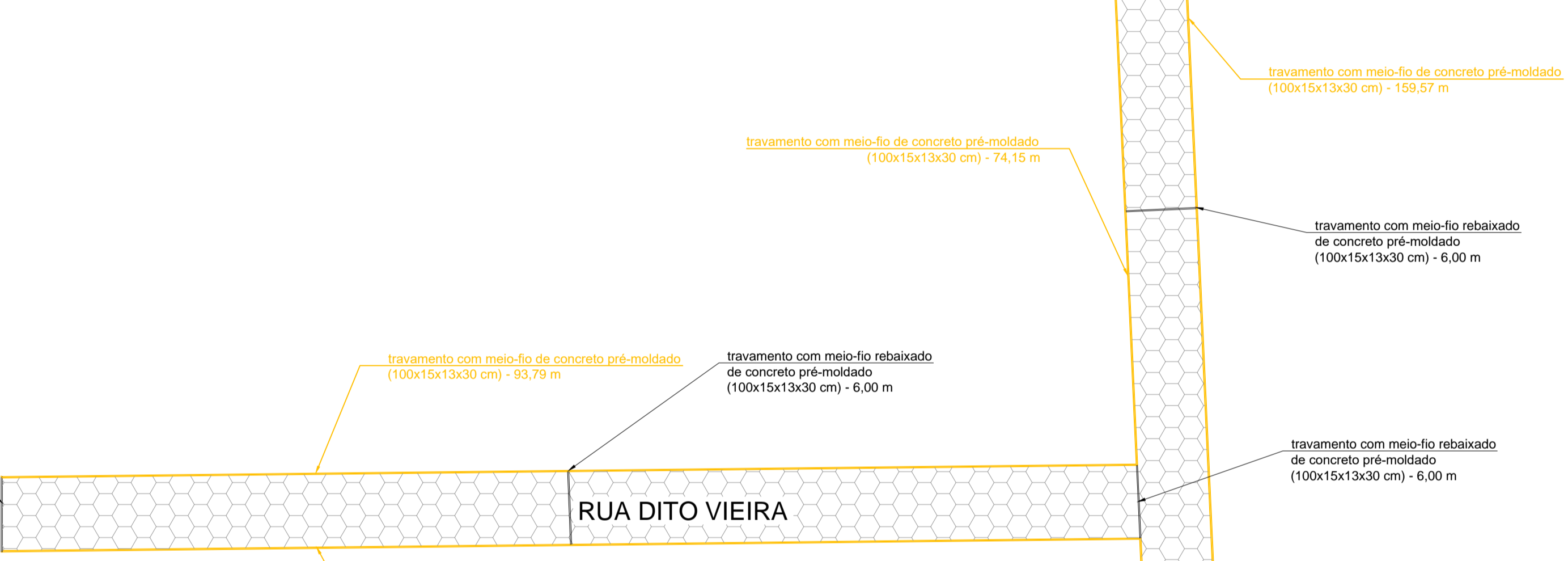
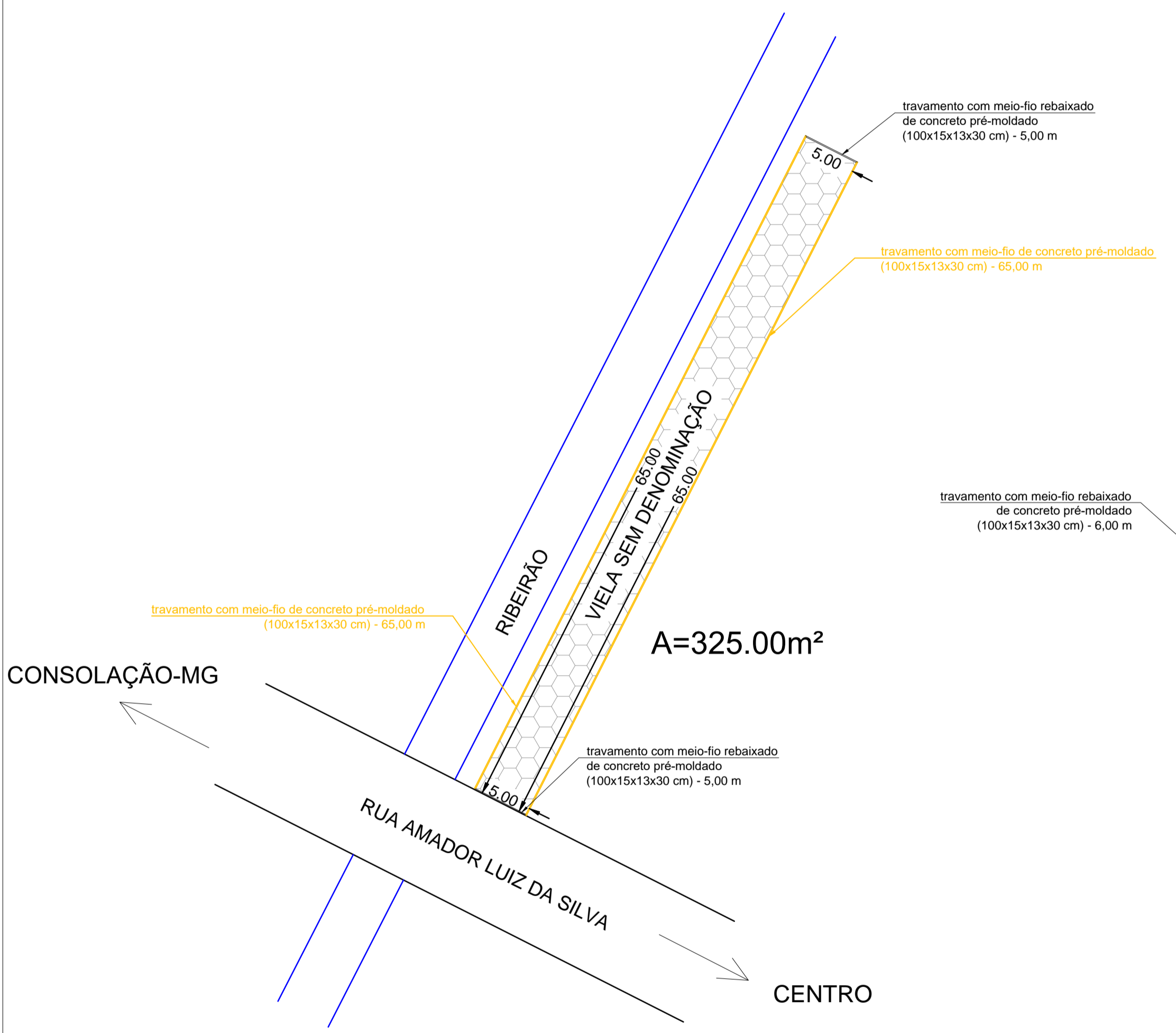
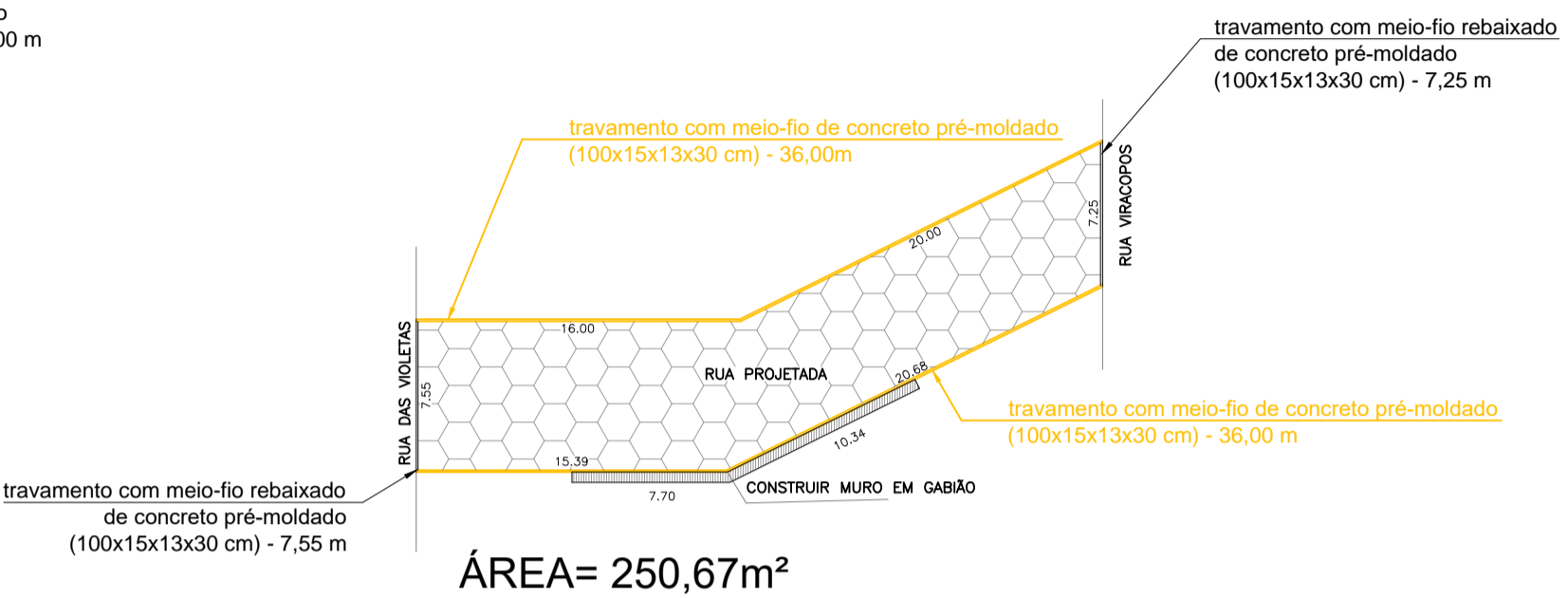
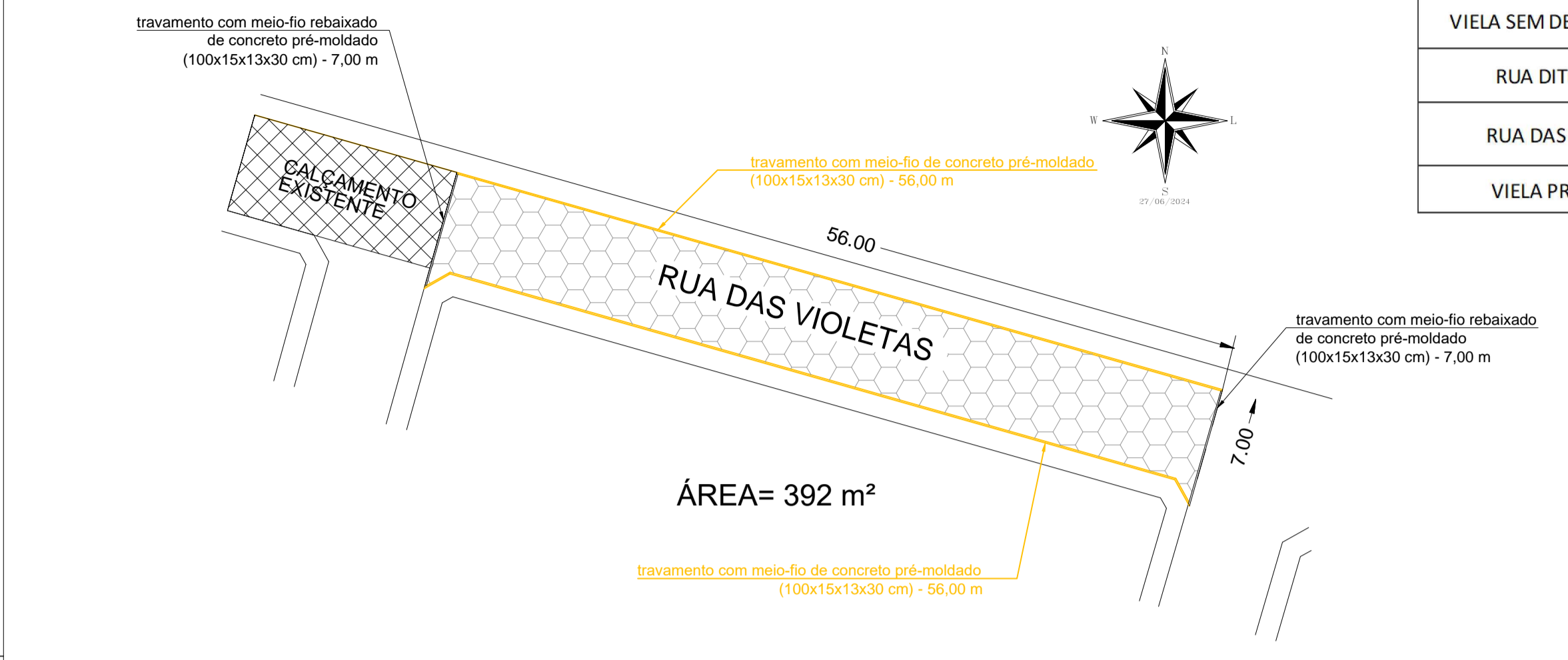
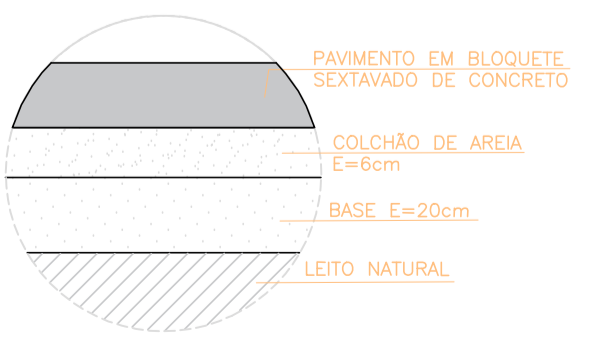
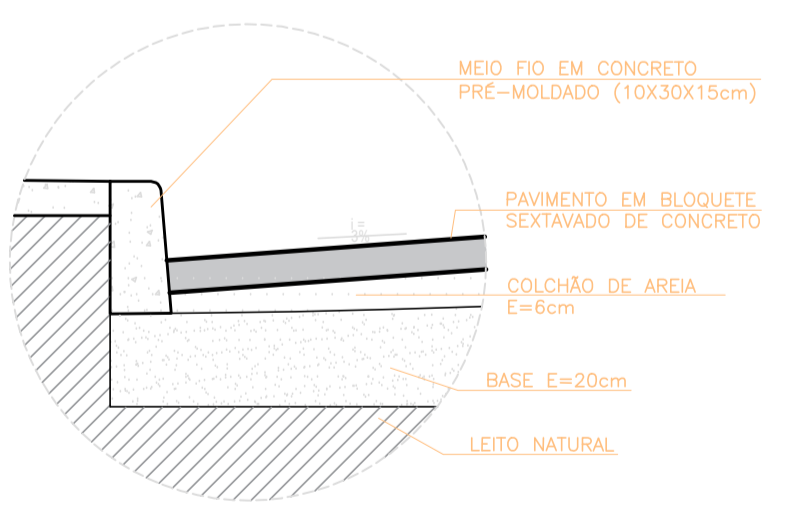
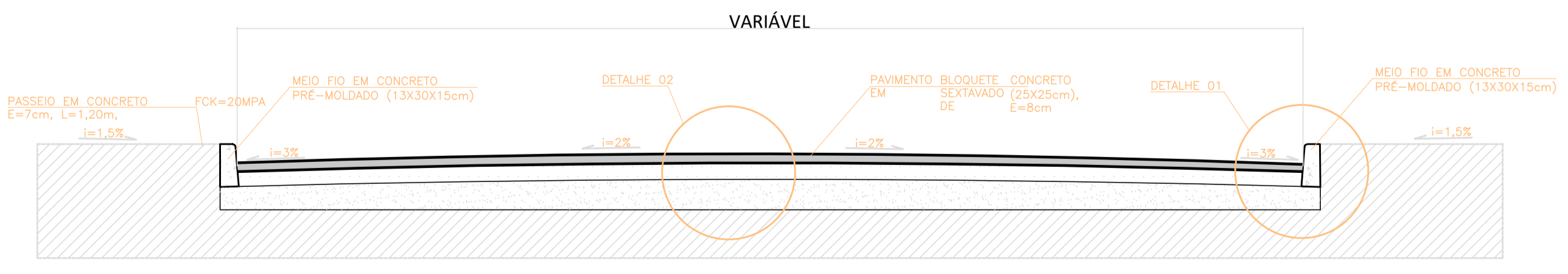


LOCALIDADE	EXTENSÃO	LARGURA MÉDIA DA VIA	ÁREA TOTAL (m²)	EXTENSÃO DE MEIO FIO	SOLEIRAS (unid.)	MEIO FIO DE TRAVAMENTO (m)	Recuperação de Caixa - Bueiro (uni)
VIELA SEM DENOMINAÇÃO	65,00	5,00	325,00	130,00	0,00	10,00	0,00
RUA DITO VIEIRA	157,00	6,00	1.539,00	500,00	0,00	42,00	0,00
RUA DAS VIOLETAS	56,00	7,00	392,00	112,00	0,00	14,00	0,00
VIELA PROJETADA	36,00	7,55	250,67	72,00	0,00	14,80	1,00



LEGENDA	
	MEIO FIO PRE MOLDADO
	Saída d'água
	Caixa drenagem existente
	Meio fio rebaixado



DETALHES SEÇÃO TIPO - PERFIL DA CAIXA DE RUA SEM ESCALA

Título: **CALÇAMENTO DE VIAS MUNICIPAIS** Folha: **01**

Objetivo: **CALÇAMENTO**

LOCAL: **ÁREA URBANA**

Proprietários: **PREFEITURA MUNICIPAL DE PARAISÓPOLIS - MG**

Imóvel: \_\_\_\_\_

Escala: **1 / 300** Data: \_\_\_\_\_

Situação: \_\_\_\_\_ Proprietários: \_\_\_\_\_

Resp. Técnico: \_\_\_\_\_

Quadro de Áreas: \_\_\_\_\_

Responsável Técnico: **Elves Naves de Oliveira CAU A36873-1**

Aprovações: \_\_\_\_\_

Este documento foi elaborado utilizando-se o sistema de informações geográficas ArcGIS Desktop e o software de desenho AutoCAD LT 2009. Lançado em Setembro de 2009. Número de Série: 2009. Lançado em Setembro de 2009. Projeto topográfico: Rua 100m x 100m - Número de Série: 2009.