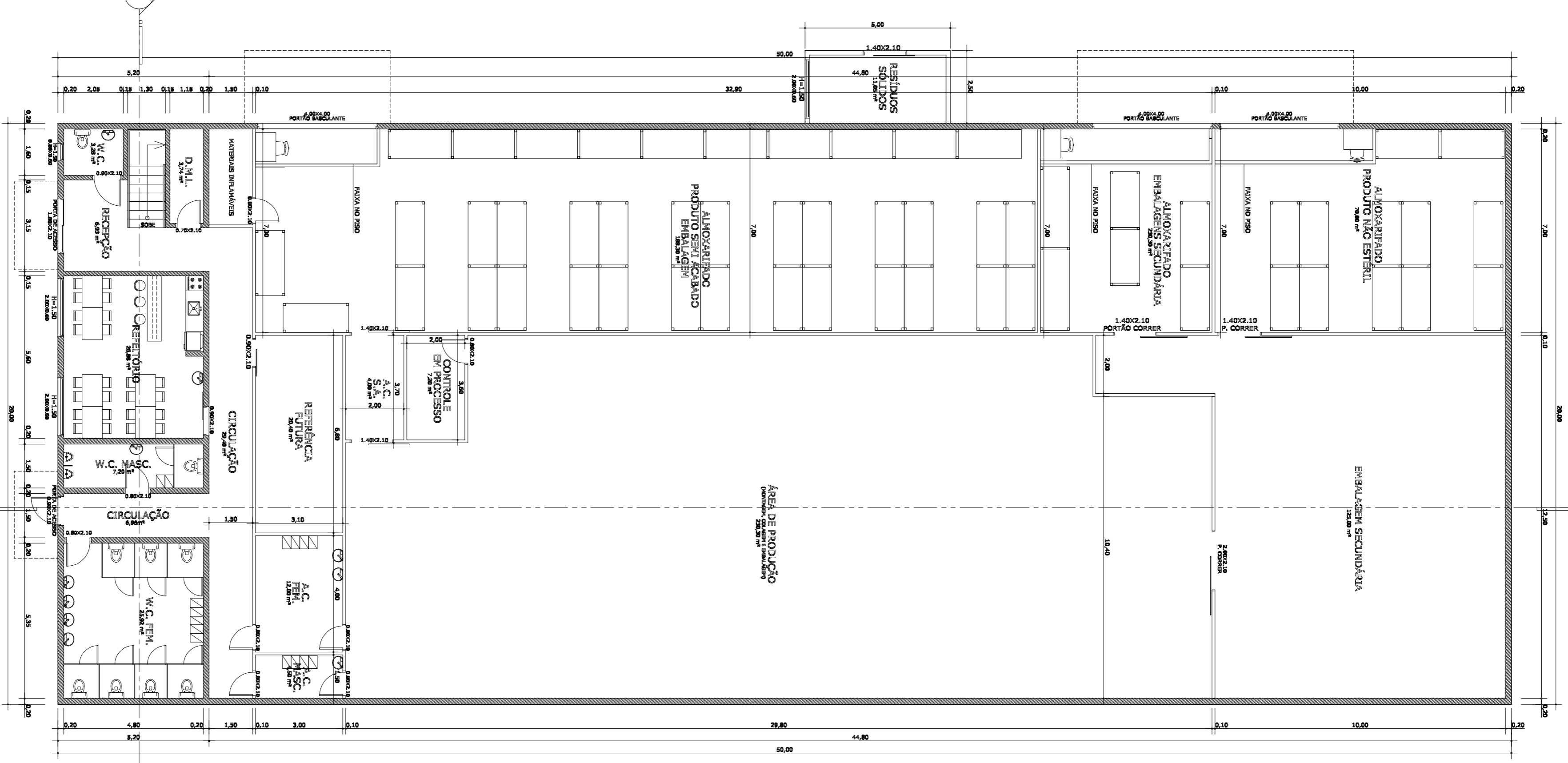
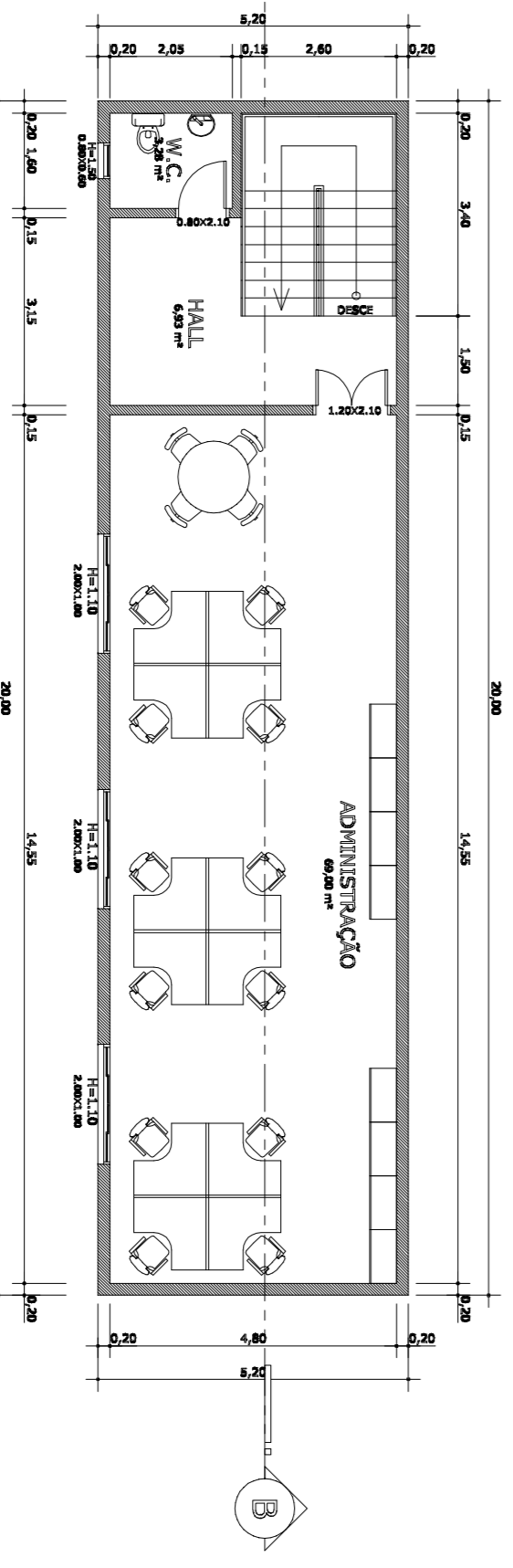


SEU DESENHO É DE PROPRIEDADE DA HÍDROTECNICA. PROIBIR O BANEAMENTO OU POSIÇÃO SEM CONSENTIMENTO PARCIAL OU TOTALMENTE, SEM CRIAR A TERCEIROS SEM A PRÉVIA AUTORIZAÇÃO.

**PLANTA TÉRREO**  
Escala: 1/100  
EDIFICAÇÃO: 1.012,50 m²  
MANQUIS: 45,25 m²



**PLANTA MEZANINO**  
Escala: 1/100  
ÁREA: 104,00 m²



**LEGENDA DOS FLUXOS**

- Fluxo Entrada Matéria Prima
- Fluxo de Produto Flocado
- Fluxo de Produto Acabado
- Fluxo de Pessoas

**LEGENDA DE ACABAMENTOS**

PISO ○

1 - CONCRETO QUEIMADO COM PINTURA EPÓXI

2 - PAVOS REPARÁVEIS AUTENTIFICADOS

PARDE □

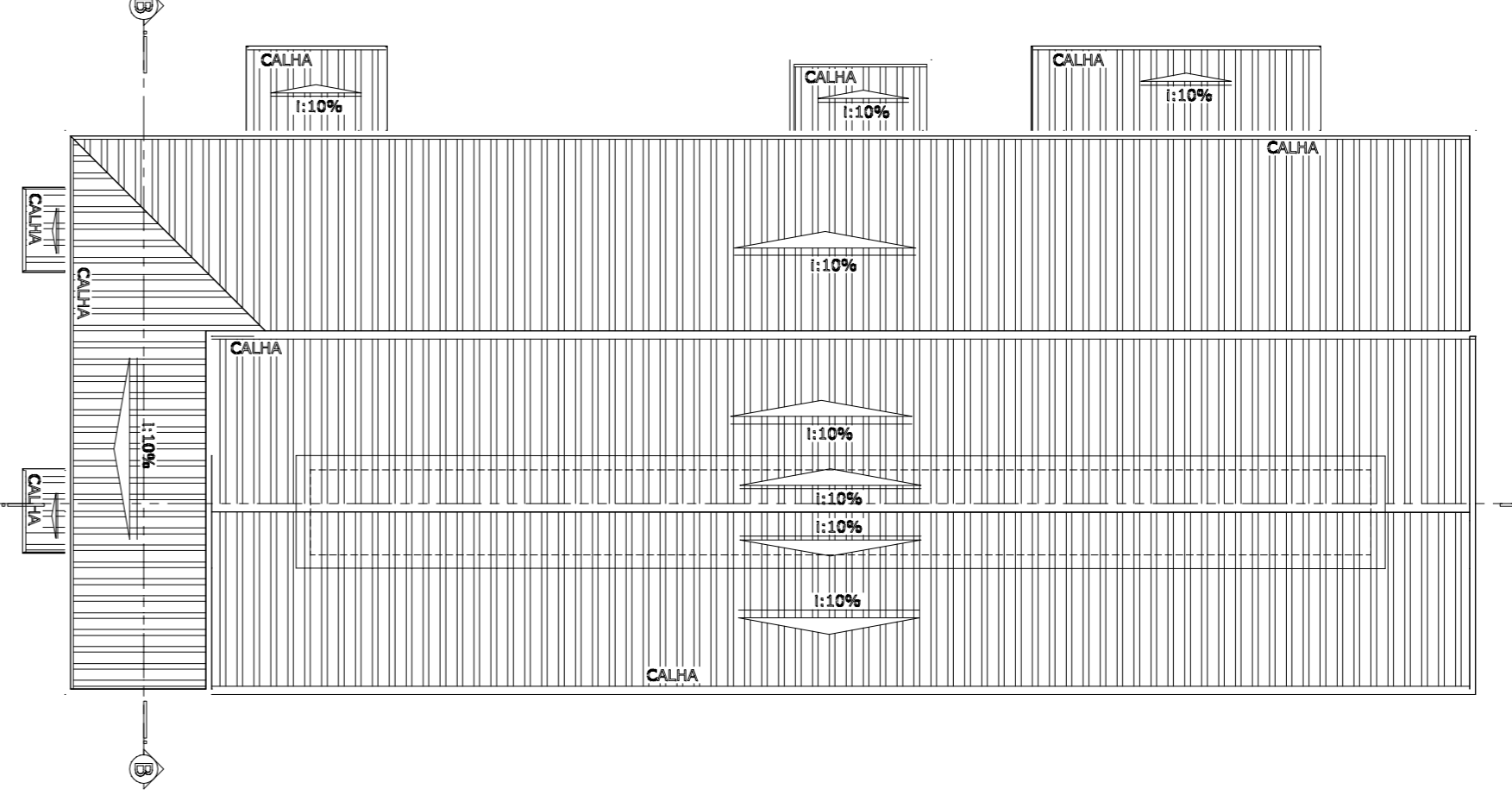
1 - REBOCO LISO PINTURA ACETILADA

TETO △

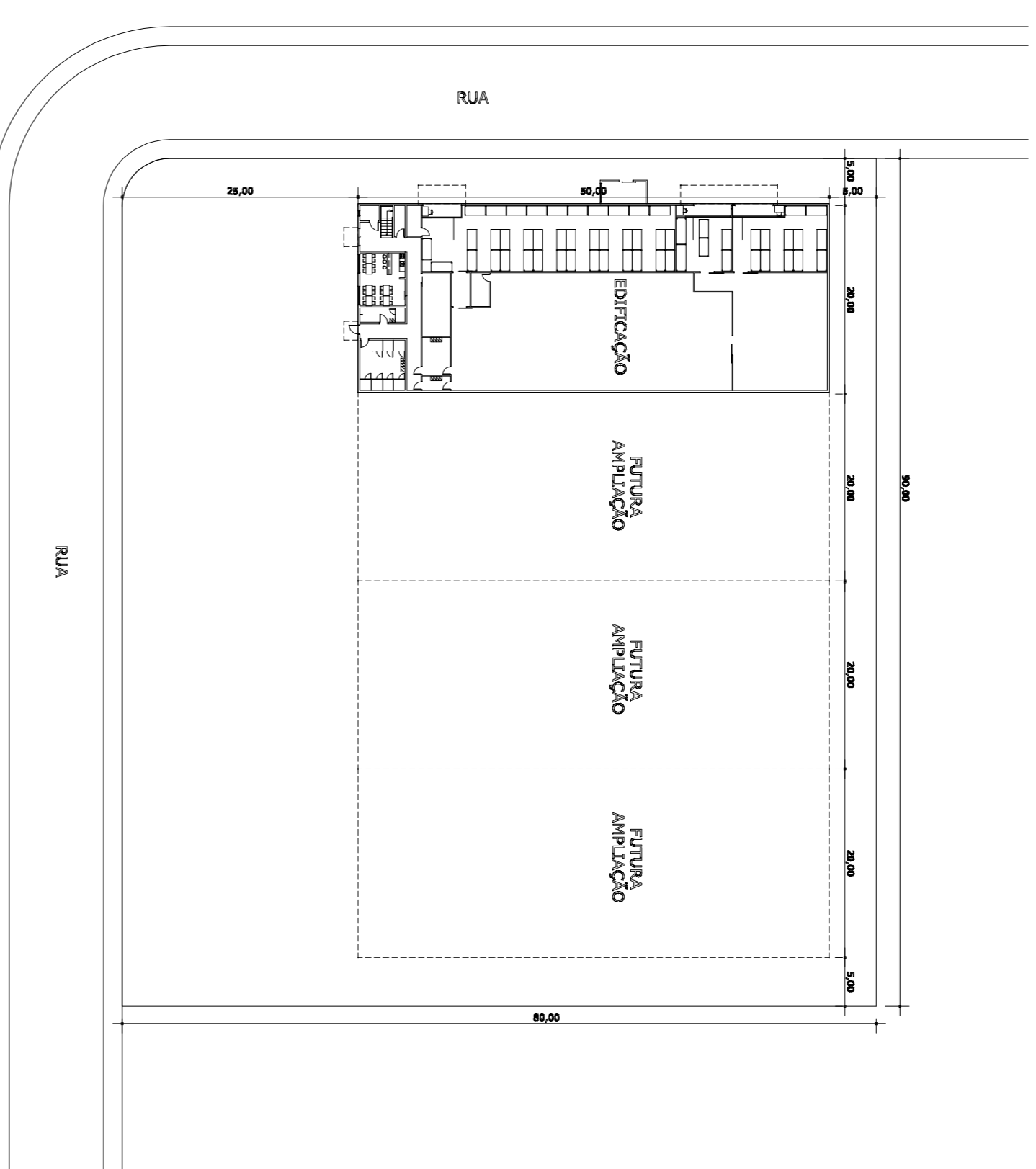
1 - COBERTURA TERMOACÚSTICA, TIPO SANDUÍCHE

2 - PAVOS REPARÁVEIS AUTENTIFICADOS

**DIAGRAMA DE COBERTURA**  
Escala: 1/200



**IMPLANTAÇÃO**  
Escala: 1/500



PREFEITURA	REQUERENTE	PROJETO		FOLHA 1/2
		PROPRIETÁRIO: Município de Paraisópolis - MG	CATEGORIA DE USO: INDUSTRIAL	
INSS	TERRENO	AV./RUA/TRV.: RUA DOS TRABALHADORES	QUADRA: 1A	ÁREA DO TERRENO: 1.177,00 m²
		LOTEAMENTO: BAIRRO: DA BONIBÁ	CIDADE: Paraisópolis - MG	
PRESETURA	EDIFICAÇÃO	CONSTRUÇÃO DE GALPÃO INDUSTRIAL PROJETO ARQUITETÔNICO		
		ÁREA A SER CONSTRUÍDA: 1.177,00 m²	SITUAÇÃO S/ESCALA	
PROPRIETÁRIO	RESPONSÁVEL TÉCNICO	Município de Paraisópolis - MG		
		ÁREA DO TERRENO: 1.177,00 m²	INSC. CADASTRAL:	
Município de Paraisópolis - MG	RESPONSÁVEL TÉCNICO	Município de Paraisópolis - MG		
		ÁREA DO TERRENO: 1.177,00 m²	INSC. CADASTRAL:	
Município de Paraisópolis - MG	RESPONSÁVEL TÉCNICO	Município de Paraisópolis - MG		
		ÁREA DO TERRENO: 1.177,00 m²	INSC. CADASTRAL:	