

CONSOLAÇÃO-MG

RUA ROMA
AV. TEOBALDO FERREIRA
RUA CAROLINA FERREIRA

RUA SIREMA

A=6,003,16m²

RUA AMADOR LUIZ DA SILVA
RUA JUAQUIM PEREIRA LIMA

INICIO DA RUA FERNANDO SOANE GOMES

RUA AMADOR LUIZ DA SILVA
RUA URSULINA TEIXEIRA

RUA FRANCISCO DE PAULA E SILVA

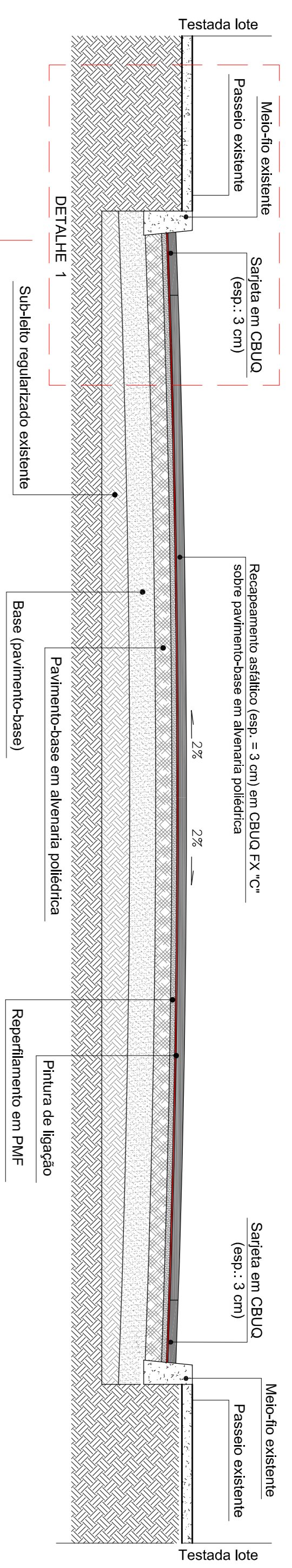
A=2,894,50m²

RUA DUQUE DE CAXIAS

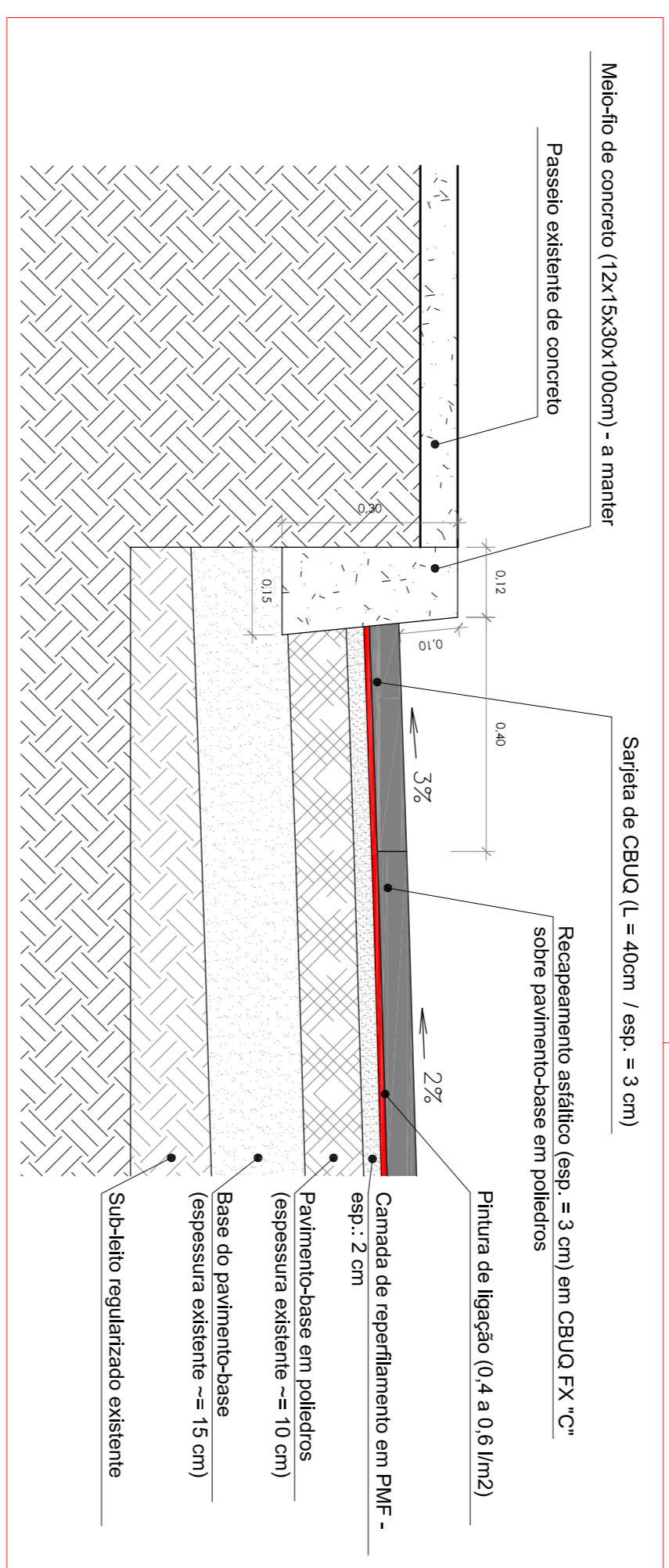
AV. JOÃO DODOR
PRAÇA CONSOLAÇÃO

RECAPEAMENTO - RUAS FERNANDO SOANE GOMES E AMADOR LUIS DA SILVA
ESCALA: 1/750

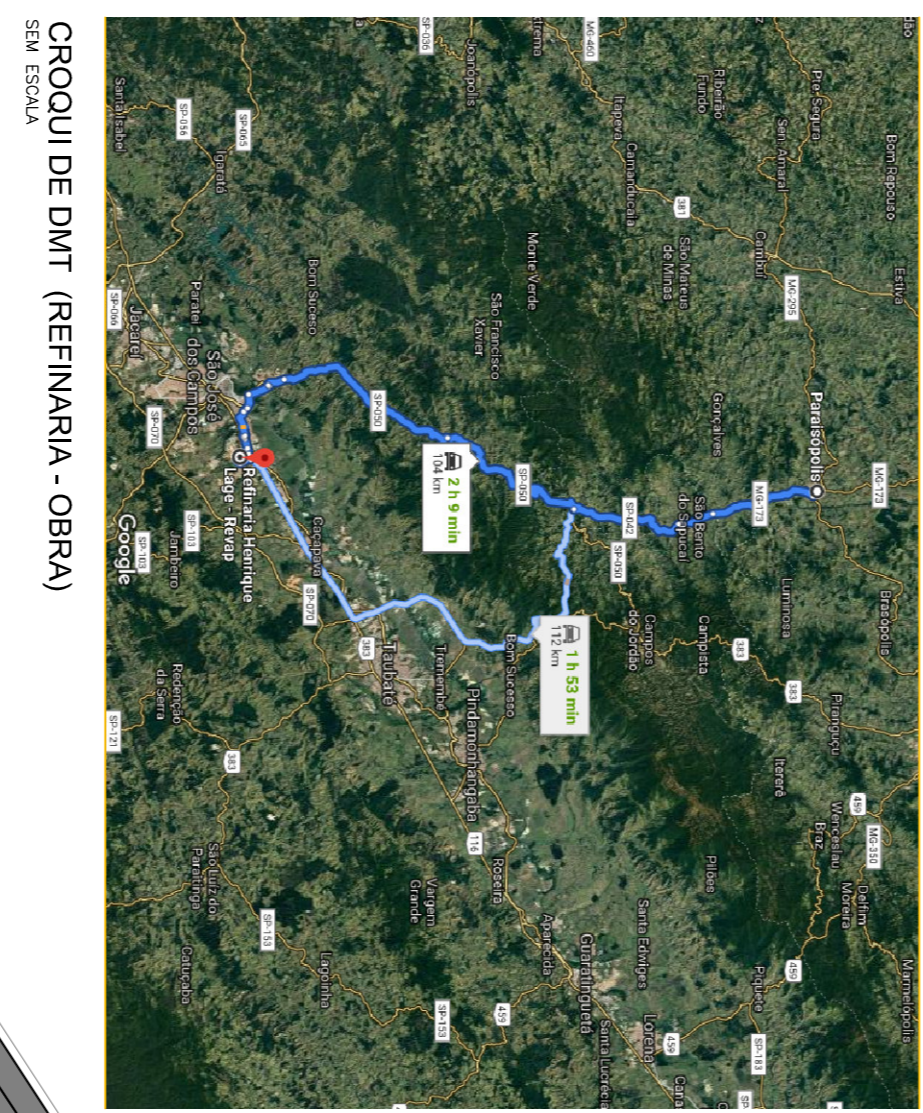
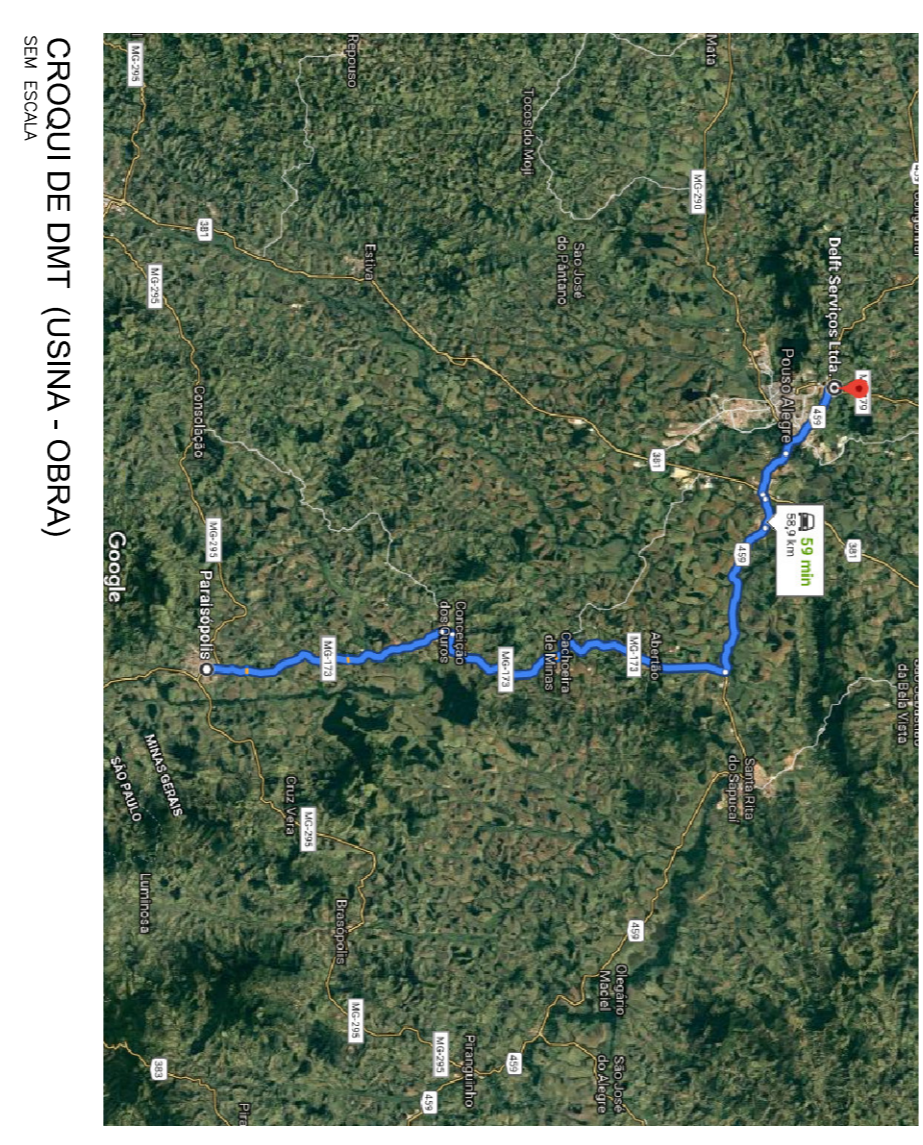
DETALHES DE RECAPEAMENTO
SEÇÃO TIPO - PERFIL DA CAIXA DE RUA



PERFIL TRANSVERSAL DA VIA - ASFALTO SOBRE ASFALTO
ESCALA: 1/75



PAVIMENTAÇÃO EM CBUQ SOBRE CAMADA DE REGULARIZAÇÃO DE TME			
RUA/RRECHO	Área de Pavimento atual	Extensão de via/Recho	Área de pavimento a ser executada (m ²)
AMADOR LUIS DA SILVA	724,51	6,27	4.603,18
FERNANDO SOANE GOMES	408,85	7,08	2.894,49
TOTALS:	1.133,36		8.897,65



DETALHE 1

PREFEITURA

REQUERENTE

PROJETO

INSS
PREFEITURA

TERRENO
Capetamento - Ruas Fernando Soane Gomes e Amador Luiz da Silva no Município de Paraisópolis

RESPONSÁVEL TÉCNICO
ELVES NAYES DE OLIVEIRA
ISS: CAUJ: A 36373-1

ISS: CAUJ: A 36373-1

ISS: CAUJ: A 36373-1

ISS: CAUJ: A 36373-1

EDIFICAÇÃO
TOTAL

ÁREA DO TERRENO

PROPRIETÁRIO: Município de Paraisópolis - MG

CATEGORIA DE USO: Vias municipais

AV./RUA/TRV.: Diversas ruas do Centro

QUADRA:

LOTE:

LOTAMENTO: BARRIO: Centro

CIDADE: Paraisópolis - MG

RECAPEAMENTO EM VIAS DO CENTRO - Ruas Fernando Soane Gomes e Amador Luis da Silva

FOLHA 1/1