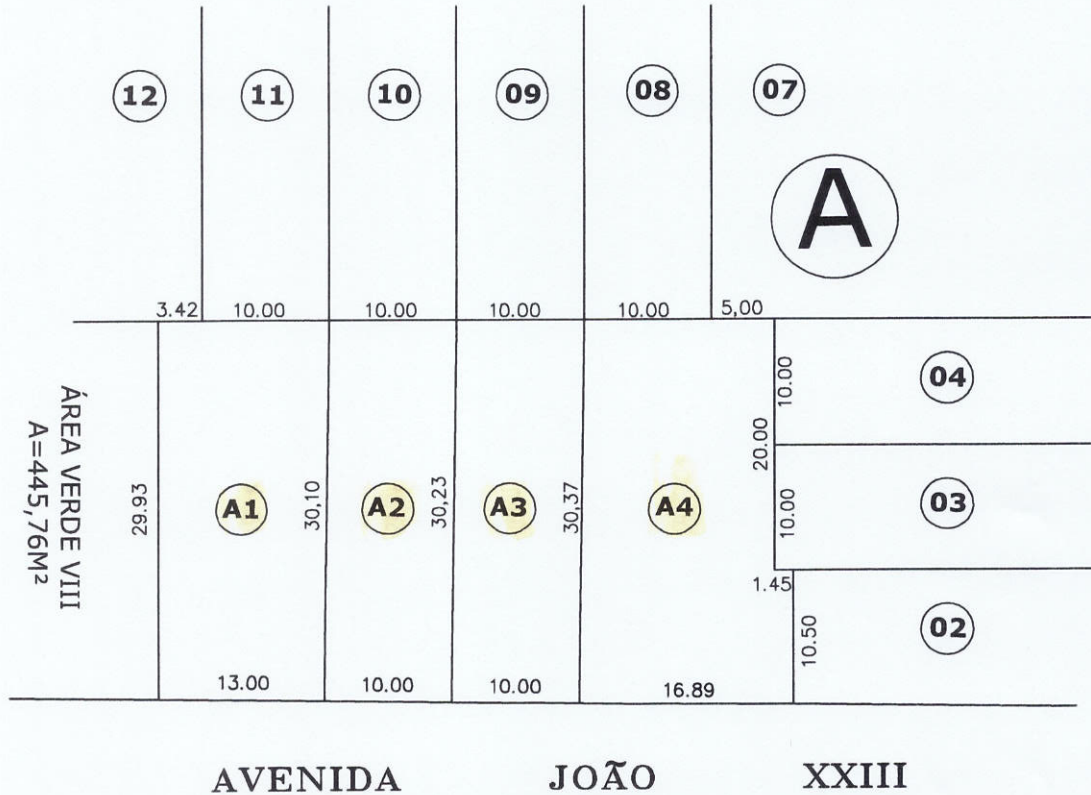


TABELA DE ÁREAS

A1- 396,54 m ²
A2- 301,66 m ²
A3- 302,92 m ²
A4- 478,95 m ²
Total: 1.480,06 m ²



DEPOIS

DESMEMBRAMENTO DE LOTE URBANO


ÁREA TOTAL : A -1.480,06 m ²	ÁREA A DESMEMBRAR: VER TABELA
---	-------------------------------

ENDEREÇO: Av João XXIII - Loteamento Sta Bárbara - Paraisópolis-MG

S/ESCALA	<p>Leandro Santana de Souza</p> <p>ENGENHEIRO CIVIL Responsável Técnico</p> <p>CREA 183648/D</p> <p>Leandro Santana de Souza - CREA 183648/D</p>
	Des.: Leonardo Rangel

CRIADO POR UM PRODUTO EDUCACIONAL DA AUTODESK

CRIADO POR UM PRODUTO EDUCACIONAL DA AUTODESK



PREFEITURA MUNICIPAL DE PARAISÓPOLIS

Praça do Centenário, 103 - Centro - Telefone: (35) 3651-1500
37660-000 - Paraisópolis - MG

Memorial Descritivo

Lote à ser desmembrado

Possui uma área de 1.480,06m² (mil quatrocentos e oitenta vírgula zero seis metros quadrados).

Frente: 49,89m (quarenta e nove vírgula oitenta e nove metros) confrontando com a Avenida João XXIII.

Lateral direita: 30,05m (trinta vírgula zero cinco metros) confrontando com os lotes 02,03 e 04 da quadra A.

Lateral esquerda: 29,93m (vinte e nove vírgula noventa e três metros) confrontando com a área verde.

Fundos: 48,42m (quarenta e oito vírgula quarenta e dois metros) confrontando com os lotes 07,08,09,10,11 e 12.

O.B.S: O observador está na Avenida João XXIII o olhando para o referido lote.

Lotes após desmembramento:

Lote A1

Possui uma área de 396,54m² (trezentos e noventa e seis vírgula cinquenta e quatro metros quadrados) com os seguintes confrontantes:

Frente: 13,00m (treze metros) confrontando com a Avenida João XXIII

Lateral direita: 30,10 m (trinta vírgula dez metros) confrontando com lote A2.

Lateral esquerda: 29,93m (vinte e nove vírgula noventa e três metros) confrontando com Área Verde

Fundos: 13,42m (treze vírgula quarenta e dois metros) confrontando com os lotes 11 e 12.

O.B.S: O observador está na Avenida João XXIII o olhando para o referido lote.

Lote A2

Possui uma área de 301,66m² (trezentos e um vírgula sessenta e seis metros quadrados) com os seguintes confrontantes:

Frente: 10,00m (dez metros) confrontando com a Avenida João XXIII

Lateral direita: 30,23m (trinta vírgula vinte e três metros) confrontando com lote A3.

Lateral esquerda: 30,10m (trinta vírgula dez metros) confrontando com lote A2

Fundos: 10,00m (dez metros) confrontando com lote 10.

O.B.S: O observador está na Avenida João XXIII o olhando para o referido lote.

Lote A3

Possui uma área de 302,92m² (trezentos e dois vírgula noventa e dois metros quadrados) com os seguintes confrontantes:


Frente: 10,00m (dez metros) confrontando com a Avenida João XXIII

Lateral direita: 30,37m (trinta vírgula trinta e sete metros) confrontando com lote A4.

Lateral esquerda: 30,23m (trinta vírgula vinte e três metros) confrontando com lote A2

Fundos: 10,00m (dez metros), confrontando o lote 09.

O.B.S: O observador está na Avenida João XXIII o olhando para o referido lote.



PREFEITURA MUNICIPAL DE PARAISÓPOLIS

Praça do Centenário, 103 - Centro - Telefone: (35) 3651-1500
37660-000 - Paraisópolis - MG

Lote A4

Possui uma área de 478,95m² (quatrocentos e setenta e oito vírgula noventa e cinco metros quadrados) com os seguintes confrontantes:

Frente: 16,89m (dezesseis vírgula oitenta e nove metros) confrontando com a Avenida João XXIII

Lateral direita: 30,50m (trinta vírgula cinquenta metros) confrontando com os lotes 02,03 e 04.

Lateral esquerda: 30,37m (trinta vírgula trinta e sete metros) confrontando com lote A3

Fundos: 15,00m (quinze metros) confrontando com os lotes 07 e 08.

O.B.S: O observador está na Avenida João XXIII olhando para o referido lote.

Paraisópolis-MG, 07 de junho de 2017.


Leandro Santana de Souza
CREA 183648/D