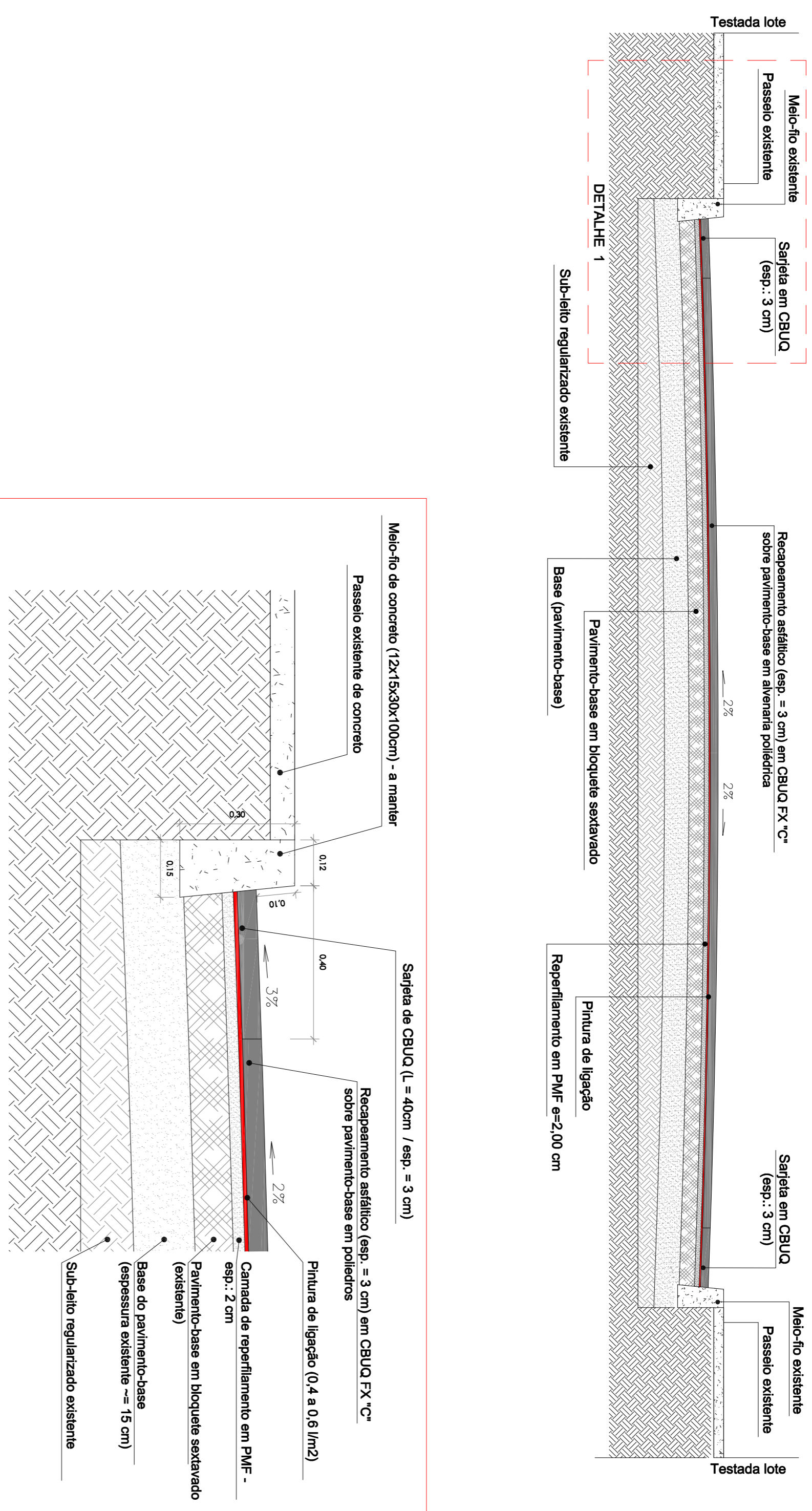


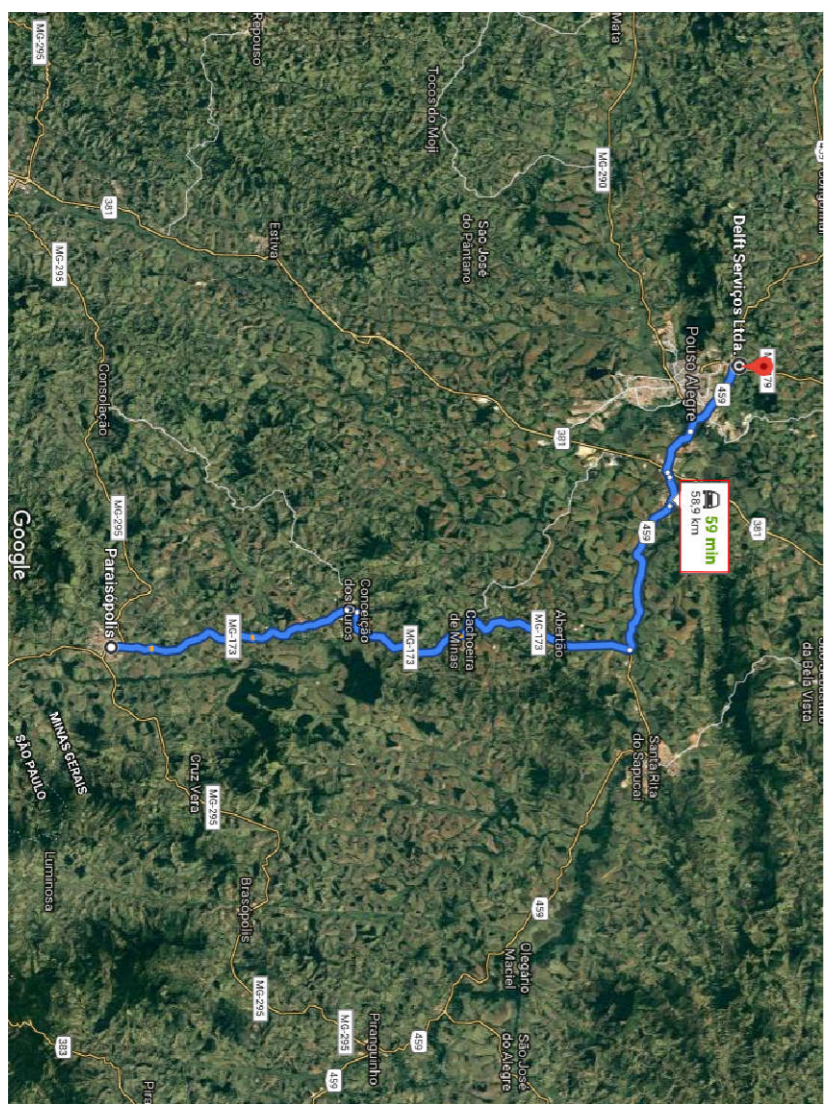
RECAPAMENTO - RUA CAPITÃO ANTÔNIO AUGUSTO DE ALMEIDA (trecho A)
Escala: 1/750

RECAPAMENTO - RUA CAPITÃO ANTÔNIO AUGUSTO DE ALMEIDA (trecho B)
Escala: 1/750

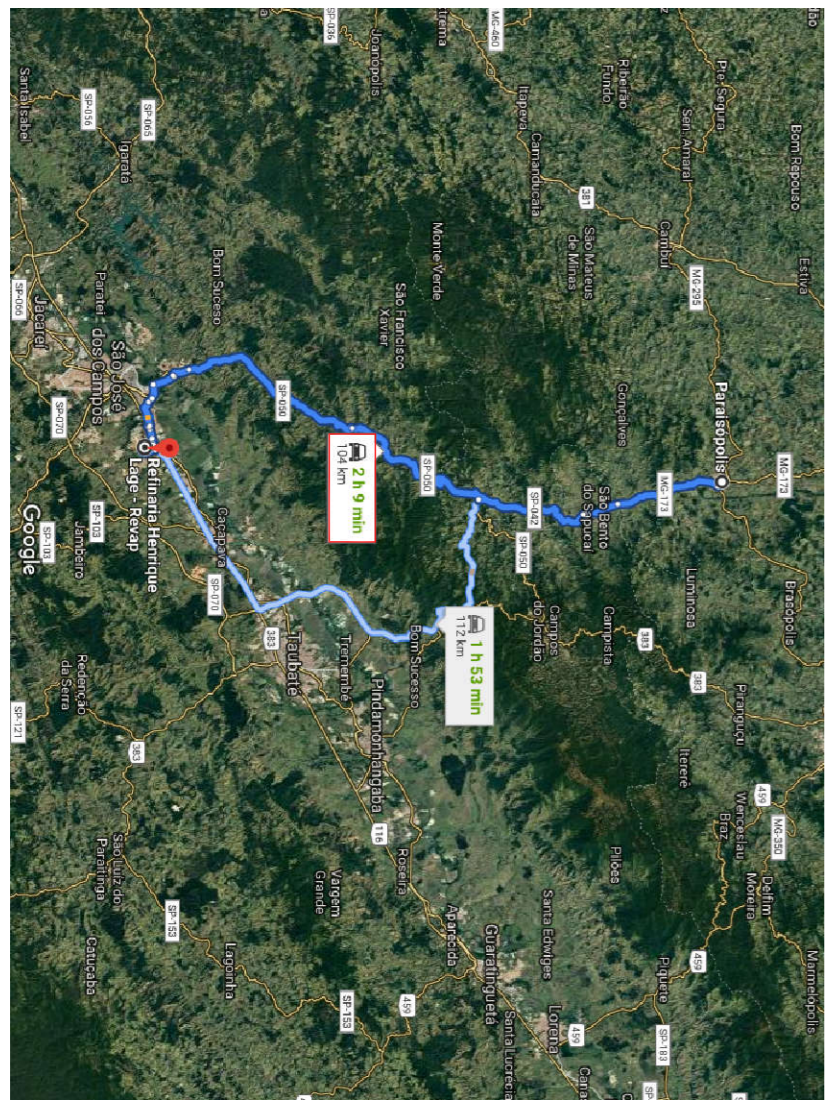
DETALHES DE RECAPAMENTO
SEÇÃO TIPO - PERFIL DA CAIXA DE RUA



RUA CAPITÃO ANTÔNIO AUGUSTO DE ALMEIDA	CBUQ	769,21	8,32	6.399,83
--	------	--------	------	----------




CROQUI DE DMT (USINA - OBRA)
SEM ESCALA



CROQUI DE DMT (REFINARIA - OBRA)
SEM ESCALA



CROQUI DE LOCALIZAÇÃO DAS OBRAS
SEM ESCALA



PREFEITURA		REQUERENTE		PROJETO	
PREFEITURA		TERRENO		CAMPAMENTO EM VAS DO CENTRO - Rua Capitão Antônio Augusto de Almeida, no Município de Paraisópolis	
PREFEITURA		EDIFICAÇÃO		FOLHA 2/2	
PREFEITURA		TOTAL		PROPRIETÁRIO: Município de Paraisópolis - MG	
PREFEITURA		ÁREA DO TERRENO:		CATEGORIA DE USO: Vias municipais	
PREFEITURA		ÁREA DO TERRENO:		AV./RUA/TRV.: Diversas ruas do Centro	
PREFEITURA		ÁREA DO TERRENO:		LOTEAMENTO: BARRIO: Centro	
PREFEITURA		ÁREA DO TERRENO:		QUADRA: LOTE:	
PREFEITURA		ÁREA DO TERRENO:		CIDADE: Paraisópolis - MG	
PREFEITURA		ÁREA DO TERRENO:		DECLARO que o aproveitamento do projeto pela Prefeitura Municipal implica no reconhecimento do direito de propriedade do terreno.	
PREFEITURA		ÁREA DO TERRENO:		INSS: CADASTRAL:	
PREFEITURA		ÁREA DO TERRENO:		RESPONSÁVEL TÉCNICO: <i>[Assinatura]</i>	
PREFEITURA		ÁREA DO TERRENO:		AUTOR DO PROJETO: <i>[Assinatura]</i>	
PREFEITURA		ÁREA DO TERRENO:		CNPJ: 18.025.965/0001-02	