

PLANTA DE CALÇAMENTO ACESSO AOS COSTAS TRECHO 2  
esc: 1:300



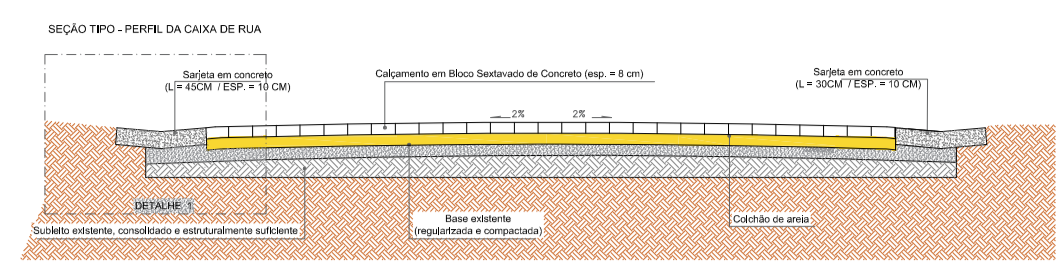
PLANTA DE CALÇAMENTO ACESSO AOS COSTAS TRECHO 01  
esc: 1:300

**LEGENDA**

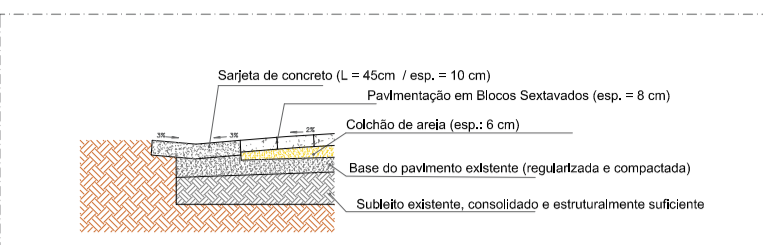
	Sarjeta de concreto
	Saída d'água
	Caixa drenagem existente a ser recuperada
	Meio fio rebaidado

Localidade	Sinalização Vertical de Advertência			Sinalização Vertical de Regulamentação
	A-3a	A-3b	A-22	R-19
TRECHO 1	1,00	1,00	-	6,00
TRECHO 2	-	-	-	2,00
<b>TOTAL</b>	<b>1,00</b>	<b>1,00</b>	<b>0,00</b>	<b>8,00</b>

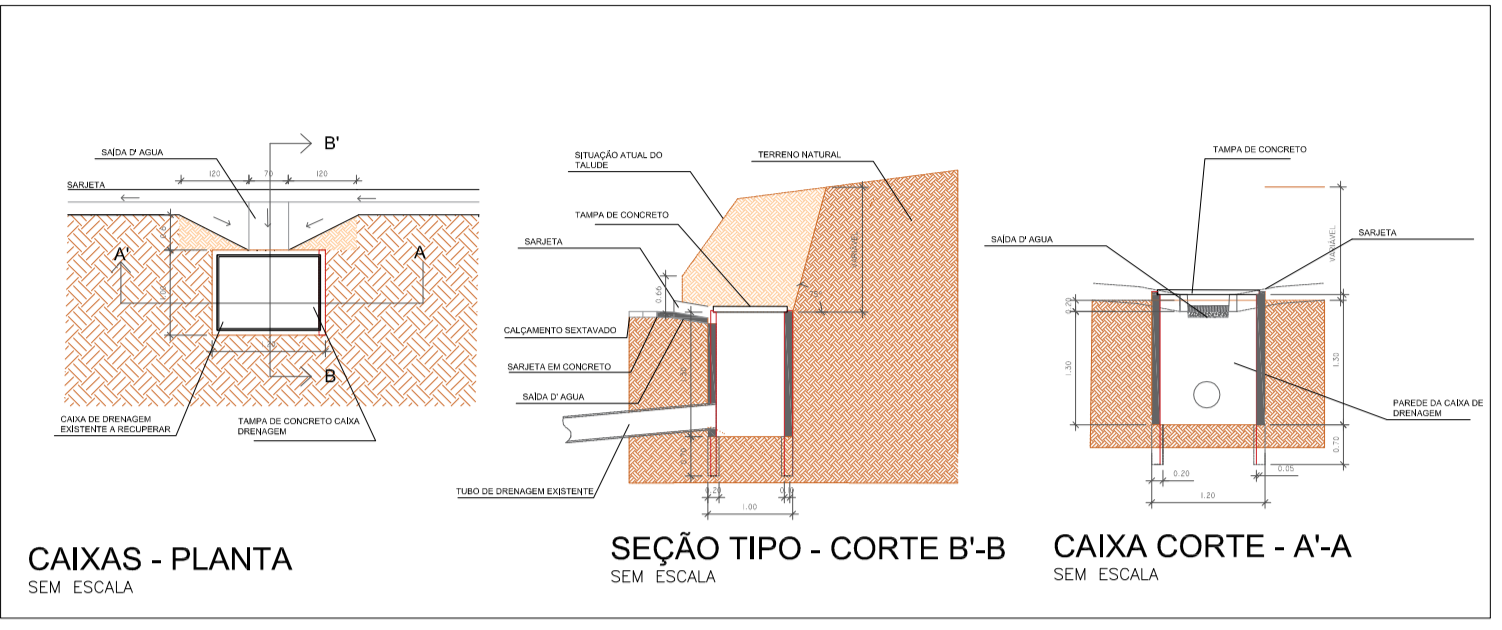
COSTA



DETALHES SEÇÃO TIPO - PERFIL DA CAIXA DE RUA  
SEM ESCALA



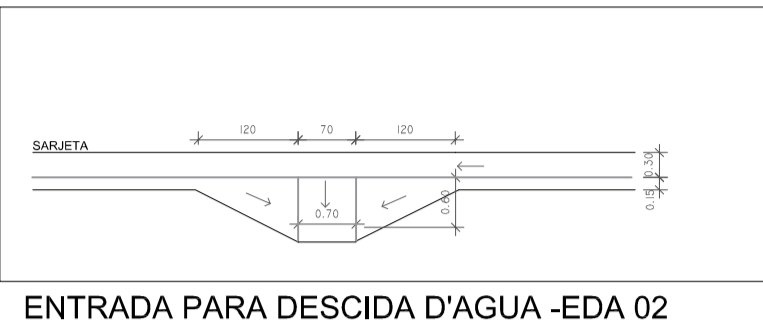
DETALHES SEÇÃO TIPO  
SEM ESCALA



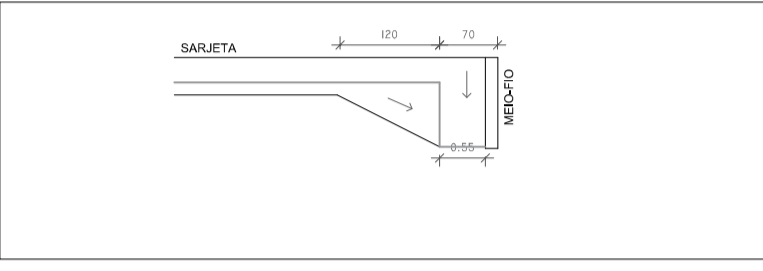
CAIXAS - PLANTA  
SEM ESCALA

SEÇÃO TIPO - CORTE B'-B  
SEM ESCALA

CAIXA CORTE - A'-A  
SEM ESCALA



ENTRADA PARA DESCIDA D'ÁGUA - EDA 02



ENTRADA PARA DESCIDA D'ÁGUA - EDA 01



LOCALIZAÇÃO CALÇAMENTO ACESSO AOS COSTAS TRECHO 2  
esc: 1:300



LOCALIZAÇÃO CALÇAMENTO ACESSO AOS COSTAS TRECHO 01  
esc: 1:300

LOCALIDADE	EXTENSÃO	LARGURA MÉDIA DA VIA	ÁREA TOTAL (m²)	EXTENSÃO DE SARJETA	ÁREA A PAVIMENTAR (total - sarjeta)	SOLEIRAS (unid.)	MEIO FIO (unid.)	MEIO FIO DE TRAVAMENTO (m)	Recuperação de Caixa-Bueiro (unid.)
TRECHO 1	533,63	7,61	4.061,54	1.067,88	3.580,99	11,00	-	110,30	5,00
TRECHO 2	103,07	7,21	743,54	206,32	650,70	1,00	-	27,06	2,00
TRECHO 3									
TRECHO 4									
TRECHO 5									
<b>TOTAL</b>	<b>636,70</b>		<b>4.805,08</b>	<b>1.274,20</b>	<b>4.231,69</b>	<b>12,00</b>	<b>0,00</b>	<b>137,36</b>	<b>7,00</b>

	A-3a (L=50cm)	Pista sinuosa à esquerda
	A-3b (L=50cm)	Pista sinuosa à direita
	R-19 (D=50cm)	Velocidade máxima permitida

DETALHE DA SINALIZAÇÃO

Implantação de pavimentação em vias públicas urbanas no Município de Paraisópolis

**PROJETO**

PROPRIETÁRIO: Município de Paraisópolis - MG

CATEGORIA DE USO: INFRAESTRUTURA

AV./RUA/TRV.: Acesso ao Distrito dos Costas

QUADRA: LOTE:

LOTEAMENTO: BAIRRO: Distrito dos Costas

CIDADE: Paraisópolis - MG

**REQUERENTE**

ÁREA A SER CONSTRUÍDA

TOTAL

CONTRATO DE REPASSE - 1082.215-18/2021

APOIO A PROJETOS DE INFRAESTRUTURA Adequação de Estradas Vicinais. Acesso ao Distrito dos Costas - PARAISSÓPOLIS, MG

ÁREA DO TERRENO:

INSC. CADASTRAL:

**VOLPI** SOLUÇÕES MUNICIPAIS RESPONSÁVEL TÉCNICO

ELVES NAVES DE OLIVEIRA

RRT VINCULADA

12414141

AUTOR DO PROJETO

ELVES NAVES DE OLIVEIRA

CAU: A 36373-1

PROPRIETÁRIO

Município de Paraisópolis - MG

ISS:

CNPJ: 18.025.965/0001-02

**PREFEITURA**

INSS

CREA

PREFEITURA

Este documento foi elaborado utilizando o software de desenho educacional da Autodesk, desenvolvido por um produto educacional da Autodesk. Todos os direitos reservados. Autodesk, o logotipo da Autodesk e o nome "Autodesk" são marcas registradas da Autodesk, Inc. no Brasil e em outros países. 2022. Todos os direitos reservados. Autodesk, Inc. e/ou seus afiliados nos Estados Unidos e em outros países.