



# RECuento

Para cada niño y niña, vida en toda su plenitud

## EMERGENCIAS

# BOCA DE CACHÓN, A PUNTO DE DESAPARECER



La fotografía muestra la carretera que une a Jimaní con Boca de Cachón, inundada y abandonada / **pág. 2**

### En este número:

Se inicia diplomado en nutrición.....	6
Realizan taller 'Celebrando a las familias'.....	6
Jóvenes se capacitan en Electricidad.....	4
Continúa la campaña 'Basta de Bullying'.....	8



# BOCA DE CACHÓN, A PUNTO DE DESAPARECER

**Boca de Cachón, provincia Independencia.-** La reubicación del distrito municipal Boca de Cachón es inminente, debido a que el lago Enriquillo amenaza con inundar las 510 viviendas que componen la comunidad, en donde viven 3 mil 95 personas, según el informe general del IX Censo Nacional de Población y Vivienda 2010.

“En el año 2007 la superficie del lago cubría 23,426 hectáreas. Para septiembre de 2012 se expandió a una superficie de 33,425 hectáreas, esto equivale a un aumento del 42.70%, en un periodo de aproximadamente 5 años”, reveló el Sistema Regional de Visualización y Monitoreo de Mesoamérica (SERVIR), en su artículo “Cambios en la superficie del Lago Azuei y Enriquillo, en la isla Española”, a partir de los resultados de un análisis satelital del año 2007 al 2012 realizado por la National Aeronautics and Space Administration (NASA).

Las teorías e hipótesis que rodean la expansión del lago crecen casi en proporción con él. El Ministerio de Medio Ambiente de República Dominicana reveló en 2011 posibles causas subyacentes a este fenómeno: deforestación, incremento de las lluvias en los últimos años, y escasa evaporación, debido a inviernos más prolongados.

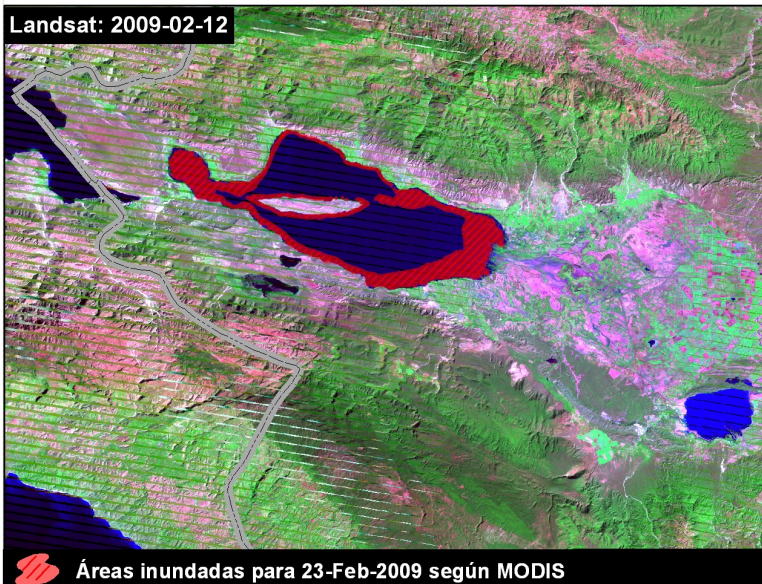
Entre 2007 y 2012, el lago Enriquillo inundó 10,001 hectáreas, equivalente casi al tamaño del Distrito Nacional.





# Inundaciones en Lago Enriquillo, República Dominicana

Landsat: 2009-02-12



- MAPA DE UBICACIÓN -




2000-09-15:  
Situación normal



Lago Enriquillo: 20,535 ha

Landsat: 2000-09-15



2007-11-06:  
Impactos de Noel



Lago Enriquillo: 23,648 ha  
(exede en 3113 ha)

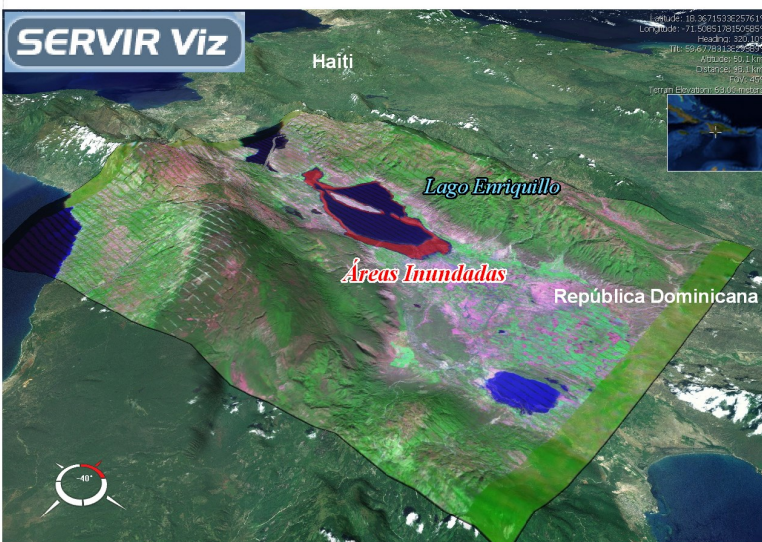
2009-02-12  
Inundaciones actuales



Lago Enriquillo: 28,134 ha  
(exede en 7599 ha)

Fuentes: NASA Landsat y MODIS

Generado por CATHALAC  
el 27 de febrero de 2009



[www.servir.net](http://www.servir.net)



Gráfico que ilustra el crecimiento del lago Enriquillo.





*La imagen de la derecha muestra la carretera Jimaní-Boca de Cachón inundada y abandonada. La fotografía de la izquierda ilustra árboles “ahogados” por las aguas del lago Enriquillo.*

Investigadores del Instituto Tecnológico de Santo Domingo (INTEC), y del City College de Nueva York, presentaron ese mismo año avances de un estudio hidrogeológico del Lago Enriquillo que se inició en 2010, en donde plantearon como hipótesis lo siguiente: “Se presume que un aumento en la temperatura de la superficie del océano (SST, por sus siglas en inglés) aumentaría la evaporación sobre el mismo y a su vez el contenido de humedad ambiental, la precipitación acumulada en la superficie, y la precipitación vertical en toda la región”.

En Boca de Cachón, las aguas del lago Enriquillo, que en 2009 estaban a una distancia de cinco kilómetros, ahora se encuentran a apenas 150 metros de los patios de las viviendas del poblado; publicó en 2011 el periódico digital El Barahonero.com.

### **Organizaciones reclaman atención para las familias afectadas**

Frente a la situación de vulnerabilidad que viven las familias afectadas ante la crecida del lago Enriquillo, organizaciones no gubernamentales, entre ellas Visión Mundial, iglesias católicas, evangélicas, y organizaciones de base comunitarias de la provincia Independencia, impulsaron a finales de 2009 la “Coalición Enriquillo Azuei”, con el fin de hacer incidencia política sobre el tema.

La agrupación reclama la reubicación de las familias y los campesinos desplazados por los mencionados lagos; la implementación por parte del gobierno de iniciativas para el sustento alimenticio de esas familias, con proyectos de generación de ingresos a partir de nuevos medios de vida; construcción de vías de acceso en el entorno del lago Enriquillo; construcción de un nuevo mercado fronterizo, y rehabilitación de la carretera internacional Jimaní-Haití.

Las aguas del lago Enriquillo han inundado 11 mil 338 tareas de tierra en la periferia de Boca de Cachón.

“El Estado dominicano ha hecho ofrecimientos desde el 2009, con limitados resultados. Si bien se han tenido visitas de comisiones de funcionarios de alto nivel, del saliente y actual presidente, las comunidades aún esperan soluciones a sus problemas. Las autoridades gubernamentales con capacidad de incidencia y toma de decisiones no han formulado medidas y estrategias para la mitigación de los efectos de la crecida de los lagos, mucho menos para el mejoramiento de las condiciones de vida de las comunidades afectadas. Hoy somos más pobres que ayer”, detalla un informe ejecutivo de la Coalición Enriquillo Azuei.



## EMERGENCIAS

Para evitar la interrupción del tránsito entre Jimaní y Boca de Cachón, el gobierno ha construido una carretera a 15 metros de altura del lago Enriquillo, donde se movieron más de cien mil metros cúbicos de tierra, luego de que la antigua vía de comunicación quedara inundada.

Autoridades locales han señalado que el proceso de reubicación de los residentes en Boca de Cachón comenzaría a finales de este año, debido a que se encuentran en estos momentos en la etapa de adecuación de los nuevos terrenos en donde serán acogidos los afectados.

### Proyecto de nutrición

En Boca de Cachón, Visión Mundial ha impulsado un proyecto de producción doméstica de alimentos con 36 familias, reportándose una mejoraría del nivel nutricional en 55 niños y niñas menores de seis años.

“Gracias a este huerto puedo cultivar tomate, cebolla, remolacha, rábano, espinaca, verduras, ají, molondrones y más cosas sin tener que comprar nada”, señala Dichosa Recio, de 36 años de edad, madre de cinco hijos, dos de los cuales son patrocinados por Visión Mundial.

Otro de los beneficiados ha sido Santo Florián, padre de siete hijos, tres de los cuales son patrocinados por Visión Mundial, quien dice: “Antes de la crecida del lago yo tenía una propiedad de plátanos que quedó inundada, hace casi 3 años. Ahora cultivo limón, plátanos, guineos, maíz y lechosa en una tierra en las afueras de Boca de Cachón. Me ha dejado ganancias el cultivo de plátanos porque los vendo y le doy de comer a mi familia con eso y lo que produzco”.



*Dichosa Recio ha mejorado la alimentación de su familia gracias a la agricultura de huerto.*



*La venta de plátanos es la fuente de ingresos principal con la que cuenta Santo Florián.*

*Carretera nueva que comunica Jimaní con Boca de Cachón.*





## SE INICIA DIPLOMADO EN NUTRICIÓN



**Santo Domingo.-** La Universidad Nacional Evangélica (UNEV), en coordinación con Visión Mundial República Dominicana, inició el diplomado en “Nutrición e Higiene en la calidad de los alimentos”, con el fin de capacitar a técnicos sobre el conocimiento en esa materia, así como los diferentes procesos de la alimentación, normas y legislación sanitaria.

El diplomado tiene una duración de seis meses de docencia teórico-práctica, estructurada en cuatro módulos: Nutrición básica; alimentación saludable; nutrición humana, inocuidad y control de la calidad de los alimentos.

### COMPROMISO CRISTIANO

## REALIZAN TALLER “CELEBRANDO A LAS FAMILIAS”

**Santo Domingo.-** Al menos 40 líderes de iglesias cristianas y coordinadores de proyectos de desarrollo de Visión Mundial República Dominicana, recibieron orientación acerca de cómo promover en las familias un ambiente “seguro” y “amoroso” para niños, niñas y adolescentes.

La iniciativa fue parte del taller “Celebrando las familias, un viaje juntos”, actividad organizada por Visión Mundial, en donde las y los participantes fueron capacitados para replicar en sus comunidades los conocimientos y experiencias adquiridas.



## JÓVENES SE CAPACITAN EN ELECTRICIDAD

**Los Ríos, provincia Bahoruco.-** Al menos 52 jóvenes se capacitan como peritos en Electricidad en el municipio Los Ríos, provincia Bahoruco, en una alianza entre el Instituto Nacional de Formación Técnico Profesional (INFOTEP) y Visión Mundial.

El curso, que tiene una duración de nueve meses, se inició en febrero de 2013, y se imparte en un furgón, que funciona como aula móvil. El curso se divide en tres módulos: Electricidad residencial, electricidad industrial y energía alternativa..

Antes de certificarse como peritos en Electricidad, los estudiantes harán una pasantía en el área durante tres meses.

“Me interesa la Electricidad. Quiero formarme para tener un buen futuro. De aquí quiero salir a trabajar, emplearme en una empresa o tener mi propio negocio. Yo tenía que hacer este curso en la capital, pero luego me enteré que lo iban a dar aquí y estoy dando lo mejor de mí. En la capital hubiera tenido muchos gastos”, señala Leonel Antonio Sierra, de 24 años de edad.

Charli Manuel Pérez, otro alumno de 22 años de edad, afirma que es importante aprender un oficio para mejorar la calidad de vida y generar ingresos. “He aprendido muchas cosas, ya puedo decir que soy electricista residencial. Tengo pensado ingresar al ámbito laboral y estudiar ingeniería Eléctrica en Santo Domingo, ya que me apasiona mucho la energía alternativa”, afirma.

Visión Mundial trabaja, junto al Infotep, en la expansión de esta modalidad educativa en otras comunidades del Suroeste del país.

Las clases se imparten en un furgón que funciona como aula móvil, en tres grupos.



*Jóvenes realizando una práctica de Electricidad residencial.*



*Estudiantes de la tanda matutina.*





## CONTINÚA LA CAMPAÑA 'BASTA DE BULLYING'



Niños y niñas de Neiba, provincia Bahoruco.



Niños y niñas de Neiba, provincia Bahoruco.



Más de 10 mil personas han sido informadas sobre bullying a través de medios de comunicación, charlas en aulas y actividades culturales.

**RECUESTO** es una publicación mensual de **Visión Mundial República Dominicana**

**Directora Nacional:** Carolyn Rose-Avila (@augustaviva) | **Gerente de Comunicaciones:** Naivi Frías (@naivifrias)

**Diseño y redacción:** Juan Pablo Ramírez Gan (@juanpablocuba)

**Fotografía:** Juan Pablo Ramírez Gan (@juanpablocuba)

Calle José Joaquín Pérez, esquina Lea de Castro. No. 54. Gazcue. Santo Domingo, República Dominicana

**Teléfono:** (809) 221-8715 | [www.visionmundial.org.do](http://www.visionmundial.org.do)



[www.facebook.com/visionmundialrd](https://www.facebook.com/visionmundialrd)



[@visionmundialrd](https://twitter.com/visionmundialrd)