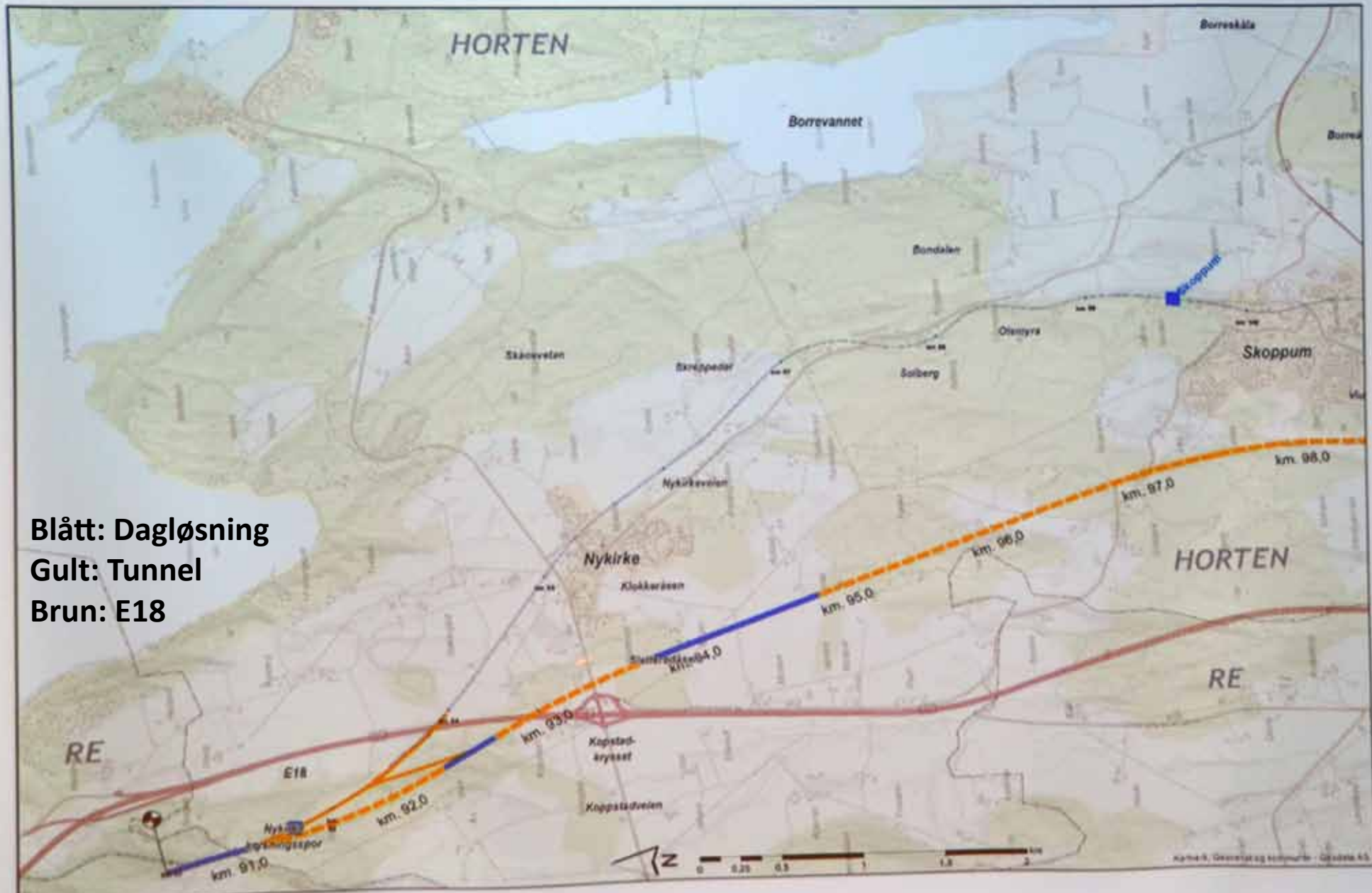


Alternativ 3 via Skoppum vest



Blått: Dagløsning
Gult: Tunnel
Brun: E18

Alternativ 3 via Skoppum vest



Alternativ 3 via Skoppum vest



Monteringen over av bilde 1 og 2 er utført av KHV



Stasjon Skoppum vest

Alternativ 3 via Skoppum vest

Skoppum vest

- Ny veg fra rv. 19
- Tilbringertjeneste med buss
- Mulig stasjonsutforming – endelig utforming i neste planfase for valgt alternativ



Alternativ 3 via Skoppum vest

Stasjon Skoppum vest

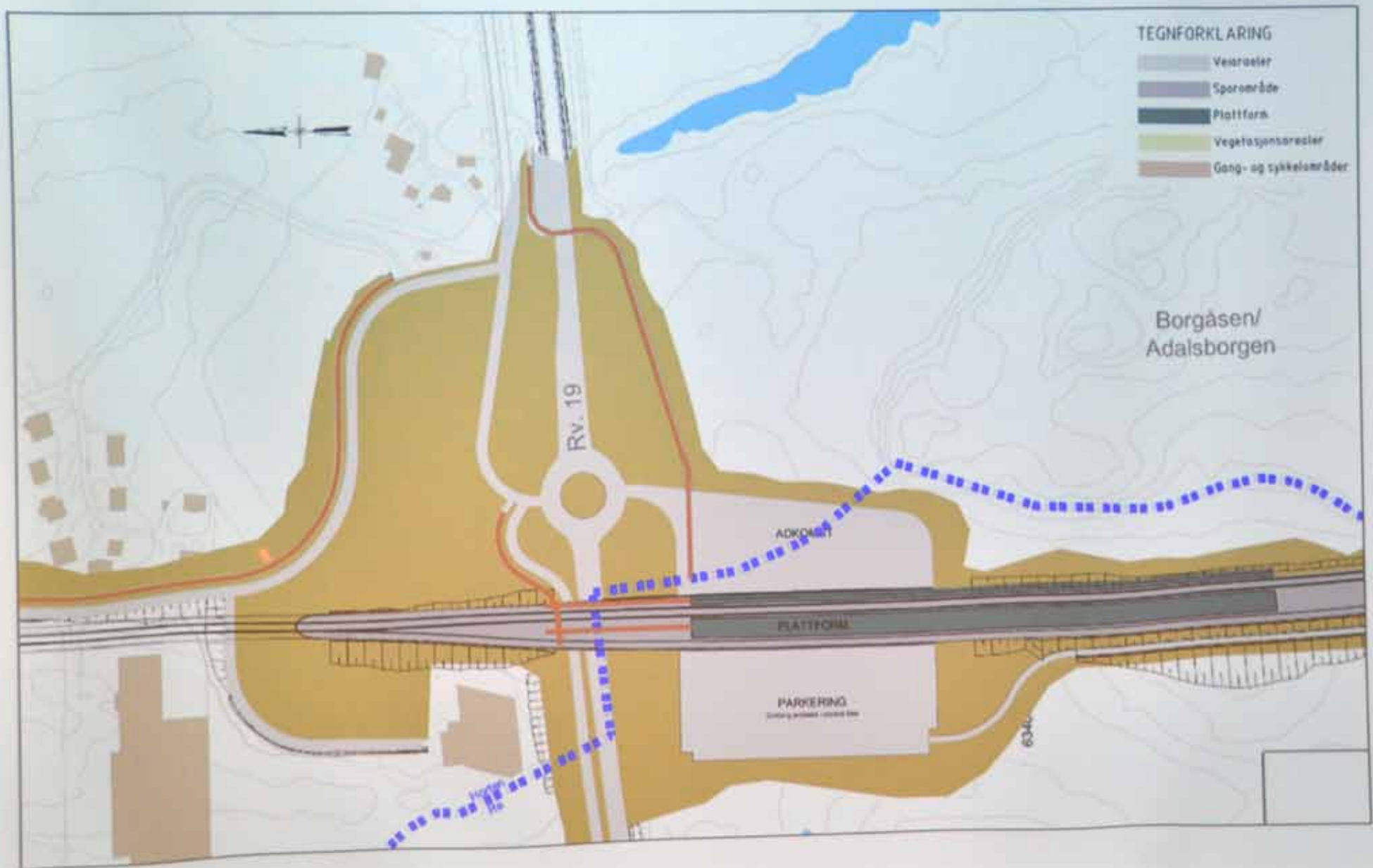
- Vest for Adalsborggen
- Krysser rv.19 på bru – stasjonsområdet sør for rv. 19





**Skoppum tettsted lengst til venstre og det nye boligfeltet ved Viulsrød t.v. for det røde merket.
Togtraseen kommer ut av tunnel rett etter det røde merket og
går over på stasjonsområdet på bro over rv. 19.**


Alternativ 3 via Skoppum vest



Alternativ 3 via Skoppum vest

Nord for Barkåker





E18

Rød Brekke

Trase Skoppum vest

Dagens trase

Skotte gårdene



Toget på planlagt ny fylling nord for Barkåker, på området mellom Rød Brekke og Skotte gårdene. Bildet er tatt fra vest mot Skotte gårdene.



Skoppum vest traseen krysser E 18 rett nord for
Kopstad krysset.
De gule og blåmerkerte bygningene er planlagt revet



Knutepunkt Skoppum vest med planlagt stasjon midt i bildet. Innkjøring til stasjon fra ny rundkjøring på rv. 19. Viulsrødfeltet foran til venstre og Ferno Norden og Jotron byggene foran til høyre.