










Réserve faunique
La Vérendrye

2024

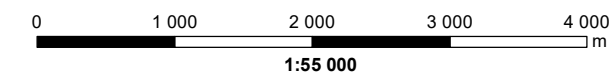
Secteur no. 35N

Superficie du secteur: 245.33 Km²

- | | | | |
|---|--|---|---------------------------------|
|  | Camping |  | Coupe récente (10 ans et moins) |
|  | Chalet |  | Feuillus (plus de 30 ans) |
|  | Courbe de niveau intermédiaire |  | Mélangé (plus de 30 ans) |
|  | Courbe de niveau maîtresse |  | Non boisé |
|  | Cours d'eau |  | Régénération (10 - 30 ans) |
|  | Cours d'eau intermittent |  | Résineux (plus de 30 ans) |
|  | Limite de secteur |  | Tourbière |
|  | Route secondaire | | |
|  | Route tertiaire | | |
|  | Route tertiaire - non entretenue | | |
|  | Chemin forestier ¹ | | |
|  | Cours d'eau, lac | | |
|  | Intervention forestière récente ² | | |
- Couvert forestier**
- | | |
|---|---|
|  | Aulnaie |
|  | Coupe partielle - Prélèvement de 50% et moins (10 ans et moins) |

1- Compte tenu de la croissance de la végétation, l'état et l'accessibilité des chemins forestiers peuvent varier d'un secteur à l'autre. La Sépaq n'effectue pas de vérification systématique à ce niveau.

2- Secteur d'intervention forestière cartographié à partir d'une image satellitaire Sentinel-2 de 2023. Présenté à titre indicatif.



Projection universelle transverse de Mercator (UTM)
Système de référence nord-américain de 1983 (NAD 83)
Quadrillage universel transverse de Mercator de 5 000 mètres

Zone 18
Équidistance des courbes de niveau : 10 mètres
L'échelle numérique est valide seulement lors de l'impression du document à 100%

**EN NATURE, MA SÉCURITÉ,
C'EST MA RESPONSABILITÉ**



Pour plus d'information, consulter
notre site Web à sepaq.com/securite

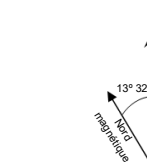
Malgré tout le soin apporté par la Sépaq à la préparation de cette carte, celle-ci ne peut garantir l'exactitude des informations qui y sont présentées. L'utilisateur dégage la Sépaq de toute responsabilité quant à l'utilisation de ces informations. Il est aussi à noter que les limites représentées sur cette carte n'ont aucune valeur légale. Pour toute interprétation, se référer à la description technique officielle. Les limites ainsi que toutes autres informations peuvent être modifiées sans préavis.

Cette carte intègre des informations géographiques de sources gouvernementales. Pour des besoins de représentations, certaines données ont subi des transformations et des adaptations qui ont pu modifier la donnée originale.

Les secteurs représentés sur cette carte sont les limites applicables pour la saison 2024.
Ces limites ont préséance sur tout autre document.

Données originales utilisées	
Banque de données Sépaq	2023
Cartes topographiques à l'échelle de 1/20 000	1980-
Cartes écoforestières Peuplement écoforestier	2023

Source des données utilisées
Ministère des Ressources naturelles et des Forêts
© Gouvernement du Québec



Déclinaison moyenne approximative au cent
de la réserve faunique en janvier 2011.
Variation annuelle décroissante de 3,1' (Est;

