























Réserve faunique
La Vérendrye
Chasse au cerf - Saison 2026
Secteur de chasse no. 55
Superficie du secteur: 121.64 Km²

- | | | | |
|-------------------------------------------------------------------------------------|-------------------------------------------------|-------------------------------------------------------------------------------------|--------------------------------------------------------------------------|
|  | Accueil / information |  | Coupe partielle -
Prélèvement de 50%
et moins (10 ans et
moins) |
|  | Courbe de niveau
intermédiaire |  | Coupe récente (10 ans
et moins) |
|  | Courbe de niveau
maîtresse |  | Feuillus (plus de 30
ans) |
|  | Cours d'eau |  | Mélangé (plus de 30
ans) |
|  | Cours d'eau
intermittent |  | Non boisé |
|  | Limite établissement |  | Régénération (10 - 30
ans) |
|  | Route nationale |  | Résineux (plus de 30
ans) |
|  | Route principale |  | Tourbière |
|  | Route secondaire | | |
|  | Route tertiaire | | |
|  | Chemin forestier ¹ | | |
|  | Secteur de chasse | | |
|  | Cours d'eau, lac | | |
|  | Intervention forestière
récente ² | | |
- Couvert forestier**
- | | |
|-------------------------------------------------------------------------------------|---------|
|  | Aulnaie |
|-------------------------------------------------------------------------------------|---------|

1- Compte tenu de la croissance de la végétation, l'état et l'accessibilité des chemins forestiers peuvent varier d'un secteur à l'autre. La Sépaq n'effectue pas de vérification systématique à ce niveau.

2- Secteur d'intervention forestière cartographié à partir d'une image satellitaire Sentinel-2 de 2025. Présenté à titre indicatif.



1:65 000

Projection universelle transverse de Mercator (UTM)
Système de référence nord-américain de 1983 (NAD 83)
Quadrillage universel transverse de Mercator de 5 000 mètres
Zone 18

Équidistance des courbes de niveau : 20 mètres
L'échelle numérique est valide seulement lors de l'impression du document à 100%

Les routes de la réserve faisant office de frontière entre deux secteurs de chasse font partie intégrante de ces derniers. La chasse est donc permise sur l'emprise de la route (route, fossé, talus) pour les deux secteurs attenants.

**EN NATURE, MA SÉCURITÉ,
C'EST MA RESPONSABILITÉ**



Pour plus d'information, consulter
notre site Web à sepaq.com/securite

Malgré tout le soin apporté par la Sépaq à la préparation de cette carte, celle-ci ne peut garantir l'exactitude des informations qui y sont présentées. Il est aussi à noter que les limites représentées sur cette carte n'ont aucune valeur légale. Pour toute interprétation, se référer à la description technique officielle. Les limites ainsi que toutes autres informations peuvent être modifiées sans préavis.

Cette carte intègre des informations géographiques de sources gouvernementales.
Pour des besoins de représentations, certaines données ont subi des transformations
et des adaptations qui ont pu modifier la donnée originale.

Les secteurs de chasse représentés sur cette carte sont les limites applicables pour la saison 2026. Ces limites ont préséance sur tout autre document.

Données originales utilisées	
Banque de données Sépaq	2025
Cartes topographiques à l'échelle de 1/20 000	1980-1990
Cartes écoforestières Peuplement écoforestier	2025

Déclinaison moyenne approximative au centre
de la réserve faunique en janvier 2011.
Variation annuelle décroissante de 3,1' (Est).

