

330 000

331 000

332 000

333 000

334 000

5 306 000

5 305 000

5 304 000

5 303 000

5 302 000

5 301 000

5 300 000

5 306 000

5 305 000

5 304 000

5 303 000










5 302 000

5 301 000

5 300 000

Lac Talbot

Superficie: 265.3 ha

-  Bathymétrie
-  Cours d'eau
-  Cours d'eau intermittent
-  Route nationale
-  Route principale
-  Route secondaire
-  Route tertiaire
-  Cours d'eau, lac
-  Milieu humide

0 200 400 600 800 1 000 m

Projection universelle transverse de Mercator (UTM)
Système de référence nord-américain de 1983 (NAD 83)
Quadrillage universel transverse de Mercator de 1 000 mètres
Zone 19

La profondeur des lacs est exprimée en pieds.
1 pied = 0,3048 mètre

Les renseignements bathymétriques contenus dans ce produit ont été réalisés avec les normes en vigueur au moment de leur date de publication et n'ont fait l'objet d'aucune vérification et/ou validation. Le Gouvernement du Québec et la Société des établissements de plein air du Québec ne peuvent garantir l'exactitude des renseignements bathymétriques ou des données incluses dans ce produit et ne peuvent en conséquence être tenus responsables des conclusions obtenues ou du dommage subi à la suite de l'utilisation de ce produit. Les données de bathymétrie du Québec fournissent des représentations générales des structures existant sous la surface des eaux. Les données de bathymétrie du Québec ne sont ni destinées ni appropriées à la navigation de surface. Il peut exister des obstacles non cartographiés.

Les sites de pêche identifiés sur cette carte indiquent les endroits susceptibles d'être les plus favorables à la pêche. Ces endroits ont été déterminés à partir de l'expérience terrain de notre personnel. Cependant, il est possible, pour diverses raisons (période de l'année, température de l'eau, précipitations), que la pêche soit plus difficile, même sur ces sites. Les employés sont vos meilleurs conseillers pour votre activité de pêche.

Les renseignements cartographiques contenus dans ce produit sont, en tout ou en partie, mis à la disponibilité de l'utilisateur avec la permission du Gouvernement du Québec et de la Société des établissements de plein air du Québec. Il est strictement interdit d'en reproduire le contenu, de quelle que manière que ce soit.

Source des données bathymétriques
GPS / Sonar
Années 2018

Données originales utilisées
Années 1986-2001
Cartes topographiques à l'échelle de 1/20 000

Source des données utilisées
Ministère de l'Énergie et des Ressources naturelles
© Gouvernement du Québec
2019-05

