Field Papers

Padova

http://fieldpapers.org/atlases/yaq5szm7/i

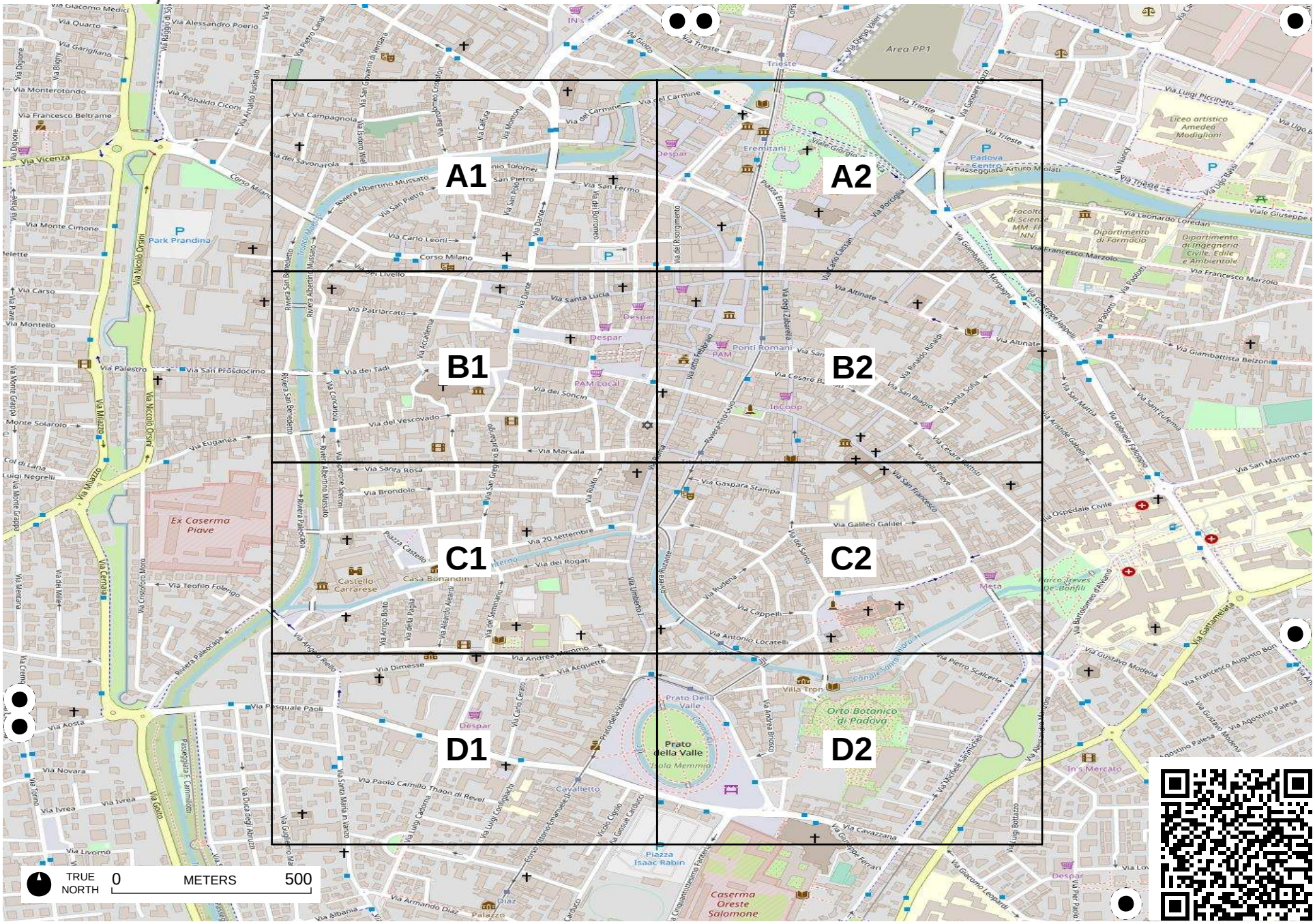
A1
A2
B1
B2
C1
C2
D1
D2
TRUE NORTH
0
METERS
500
Via Vicenza
Park Prandina
Via Monte Cimone
Via Carlo Leoni
Corso Milano
Via Patriarcato
Via Santa Lucia
Via dei Tadi
Via del Vescovado
Via Marsala
Via Euganea
Via Palestro
Via San Prosdocimo
Ex Caserma Piave
Via Brondolo
Via Santa Rosa
Castello Carrarese
Casa Bonandini
Via 20 settembre
Via del Rogati
Via Dimesse
Via Acquerre
Via Pasquale Paoli
Via Novara
Via Ivrea
Via Livorno
Despar
Prato della Valle
Cavalletto
Via Paolo Camillo Thaon di Revel
Piazza Isaac Rabin
Caserma Oreste Salomone
Via Armando Diaz
Via Albania
Via Trieste
Area PP1
Liceo artistico Amedeo Modigliani
Padova Centro
Passeggiata Arturo Molati
Via Leonardo Loredan
Dipartimento di Farmacia
Dipartimento di Ingegneria Civile, Edile e Ambientale
Via Francesco Marzolo
Via Altinate
Ponti Romani
PAM
PAM Local
InCoop
Via Giambattista Belzoni
Via San Massimo
Via Gaspara Stampa
Via Galileo Galilei
Via Ospedale Civile
Via Cappelli
Via Antonio Locatelli
Via Gustavo Modena
Via Gattamelata
Villa Tron
Orto Botanico di Padova
In's Mercato
Via Pietro Scalcerle
Via Cavazzana
Via Giuseppe Ferrari
Via Giacomo Leopardi
Via Giacomo Medici
Via Quarto
Via Garigliano
Via Monterotondo
Via Francesco Beltrame
Via Teobaldo Ciconi
Via Arnaldo Fusinato
Via Giovanni da Verdara
Via Bartolomeo Cristofori
Via Calatra
Via Memmia
Via del Carmine
Via San Fermo
Via Dante
Via del Risorgimento
Via Porciglia
Via Giambattista Morgagni
Via Giuseppe Jappelli
Via Francesco Petrarca
Via Giovanni Prati
Via Giovanni Cittadella
Via Giovanni Boccaccio
Via Giovanni Pascoli
Via Giovanni Cesare
Via Giovanni Lorenzoni
Via Giovanni Battista Belzoni
Via Giovanni Gabriele Fallopio
Via Giovanni Furema
Via Giovanni Antonio Galeotti
Via Giovanni Battista Morgagni
Via Giovanni Battista Belzoni
Via Giovanni Battista Belzoni
Via Giovanni Battista Belzo

Field Papers

Padova

http://fieldpapers.org/atlases/yaq5szm7/A1

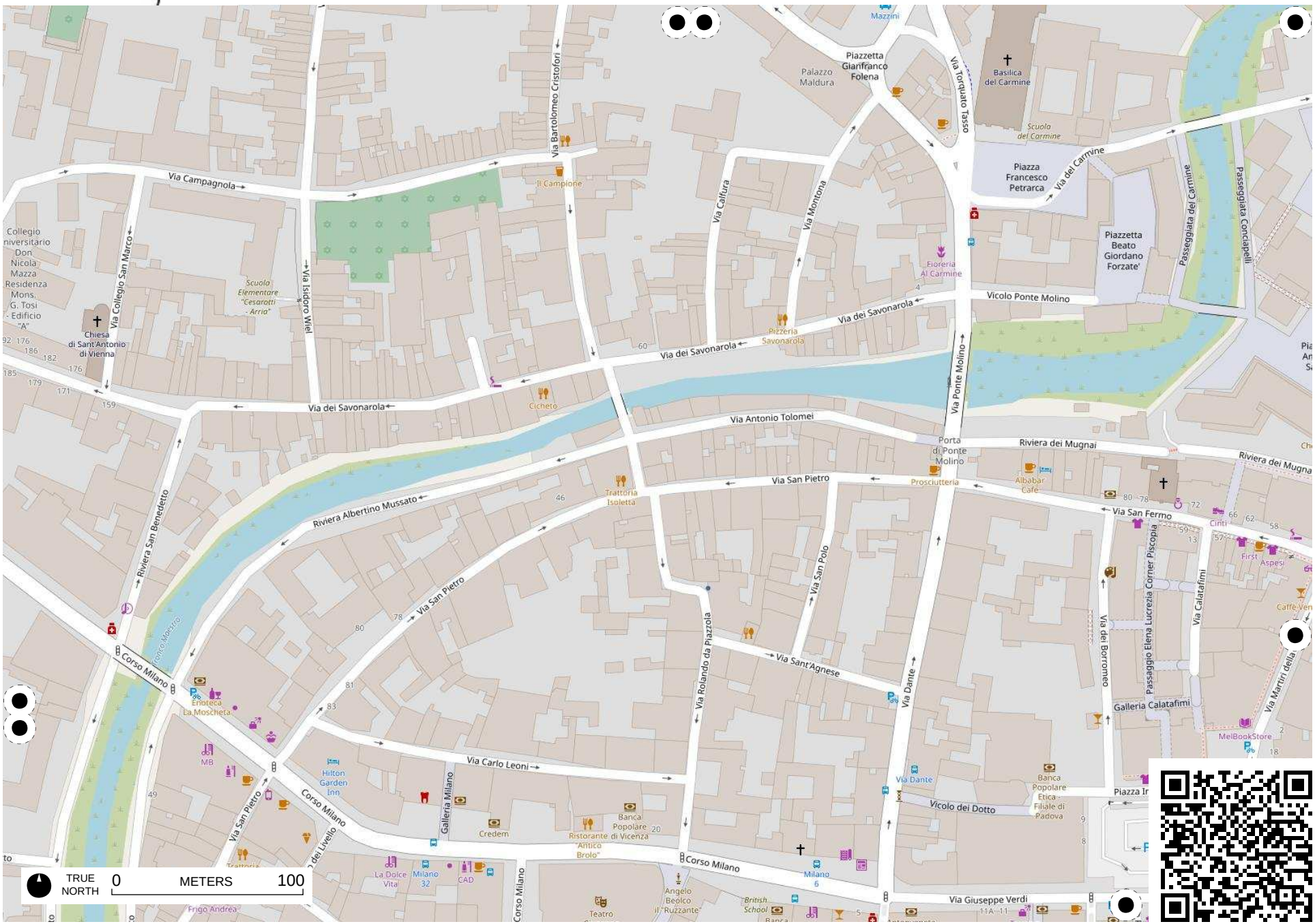

Field Papers

Padova

http://fieldpapers.org/atlases/yaq5szm7/A2

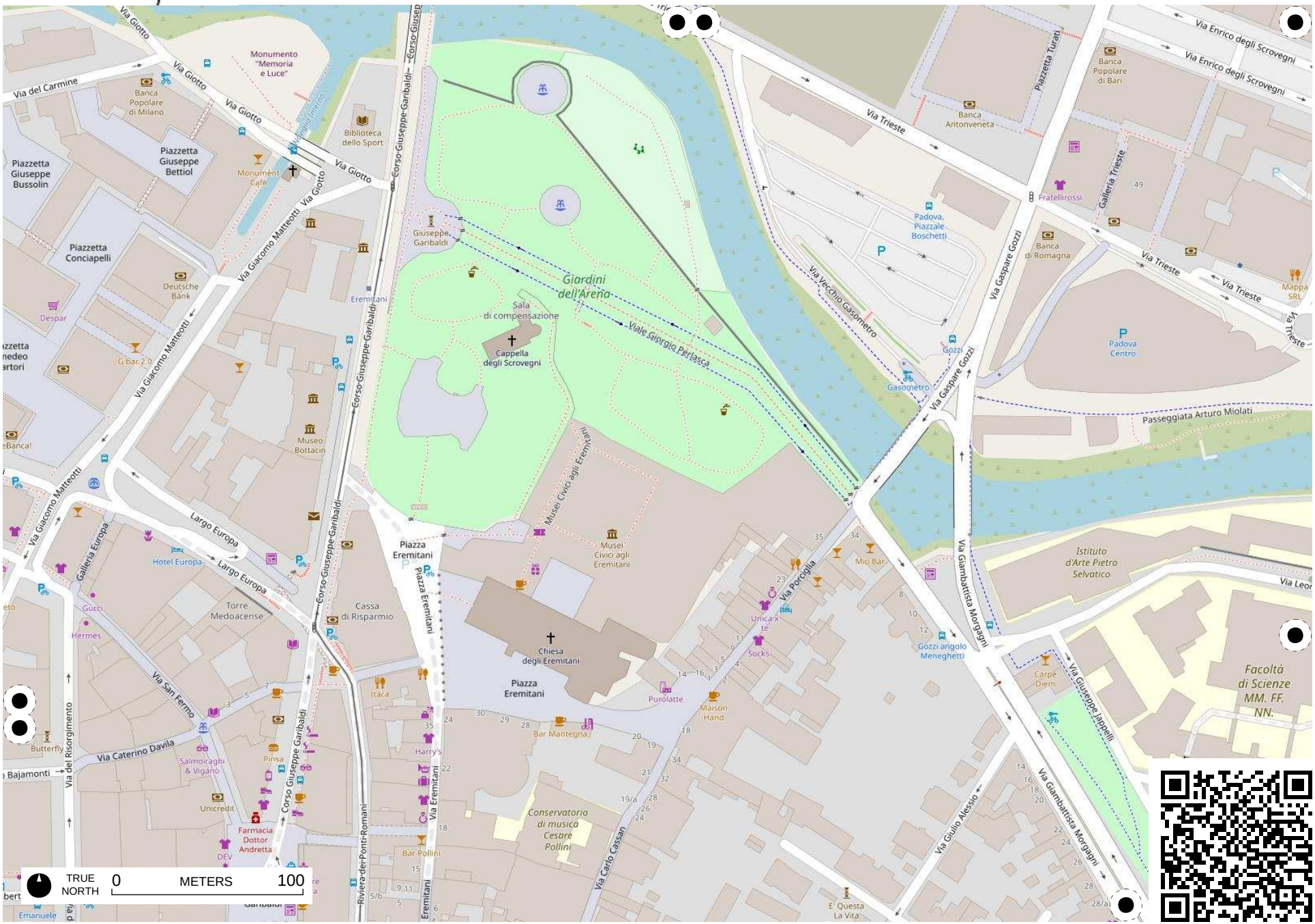
Via Giotto
Via del Carmine
Monumento "Memoria e Luce"
Banca Popolare di Milano
Biblioteca dello Sport
Piazzetta Giuseppe Bussolin
Piazzetta Giuseppe Bettiol
Monument Cafe
Piazzetta Conciapelli
Via Giacomo Matteotti
Deutsche Bank
Despar
G Bar 2.0
Corso Giuseppe Garibaldi
Eremitani
Museo Bottacin
Giuseppe Garibaldi
Giardini dell'Arena
Sala di compensazione
Cappella degli Scrovegni
Viale Giorgio Perlasca
Musei Civici agli Eremitani
Largo Europa
Hotel Europa
Galleria Europa
Gucci
Hermes
Torre Medoacense
Cassa di Risparmio
Piazza Eremitani
Via San Fermo
Via Caterino Davila
Via del Risorgimento
Butterfly
Salmoiraghi & Viganò
Pinsa
Unicredit
Farmacia Dottor Andretta
Itaca
Harry's
Bar Pollini
Riviera dei Ponti Romani
Via Eremitani
Chiesa degli Eremitani
Bar Mantegna
Purolatte
Maison Hand
Conservatorio di musica Cesare Pollini
Via Carlo Cassan
Via Porciglia
Unica x té
Socks
Mio Bar
Via Giulio Alessio
E' Questa La Vita
Via Giambattista Morgagni
Gozzi angolo Meneghetti
Carpe Diem
Via Giuseppe Jappelli
Facoltà di Scienze MM. FF. NN.
Istituto d'Arte Pietro Selvatico
Via Leon
Via Vecchio Gasometro
Gasometro
Gozzi
Via Gaspare Gozzi
Padova, Piazzale Boschetti
Banca Antonveneta
Piazzetta Turati
Via Trieste
Via Enrico degli Scrovegni
Banca Popolare di Bari
Fratellirossi
Galleria Trieste
Banca di Romagna
Mappa SRL
Padova Centro
Passeggiata Arturo Miolati
Via Giotto
Via Giotto
Via Giotto

Field Papers

Padova

http://fieldpapers.org/atlases/yaq5szm7/B1

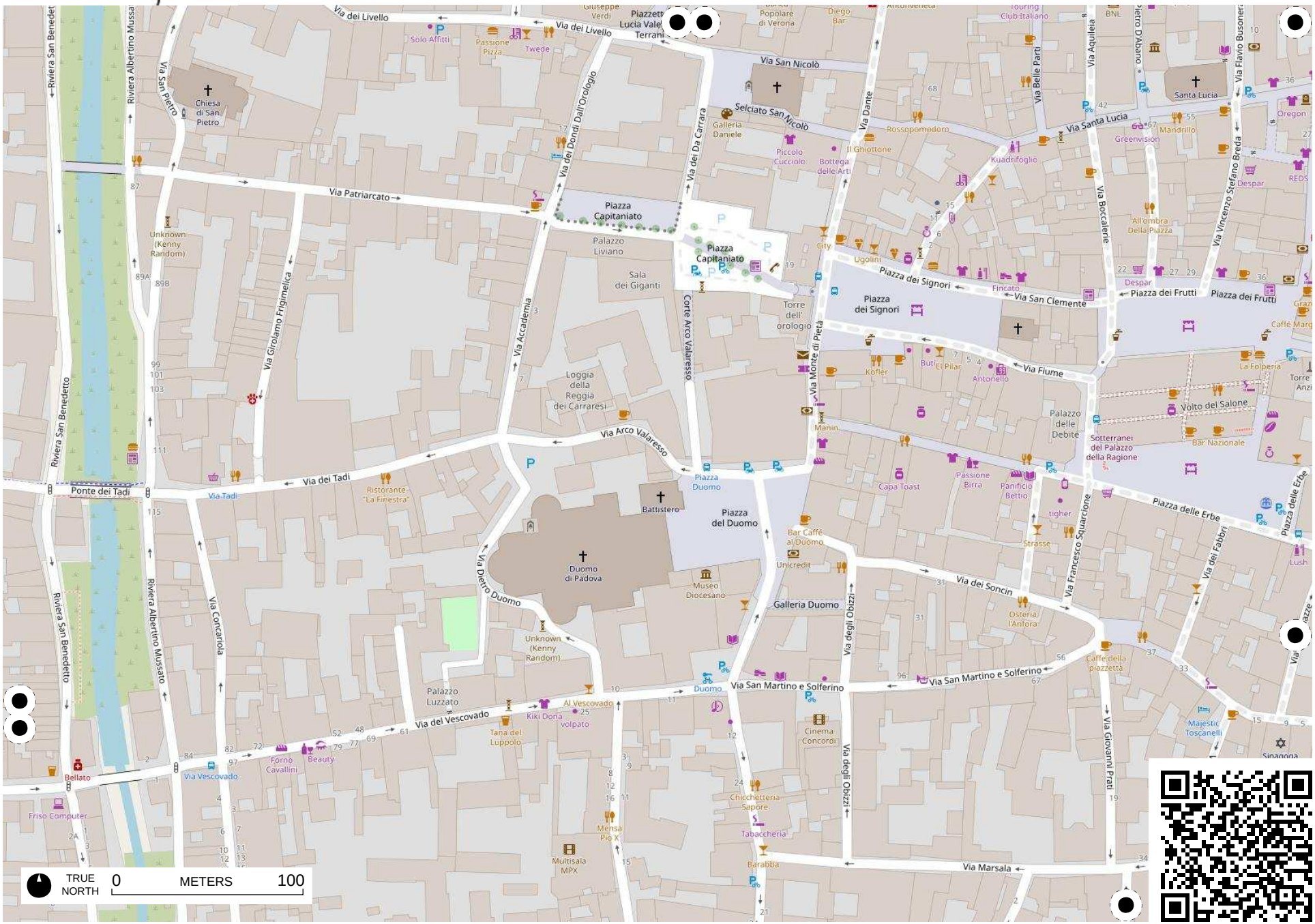

Field Papers

Padova

http://fieldpapers.org/atlases/yaq5szm7/B2

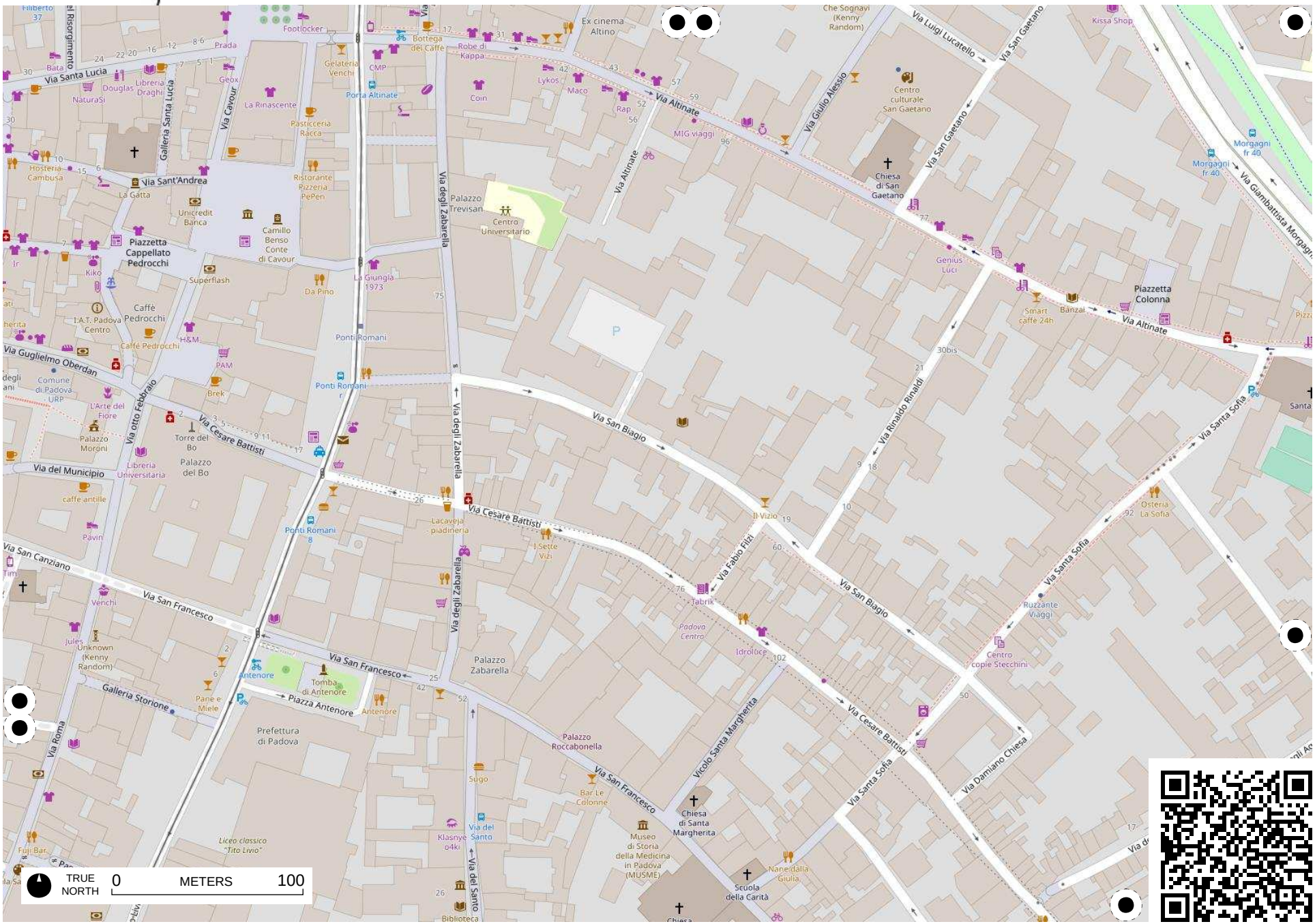

Field Papers

Padova
http://fieldpapers.org/atlases/yaq5szm7/C1

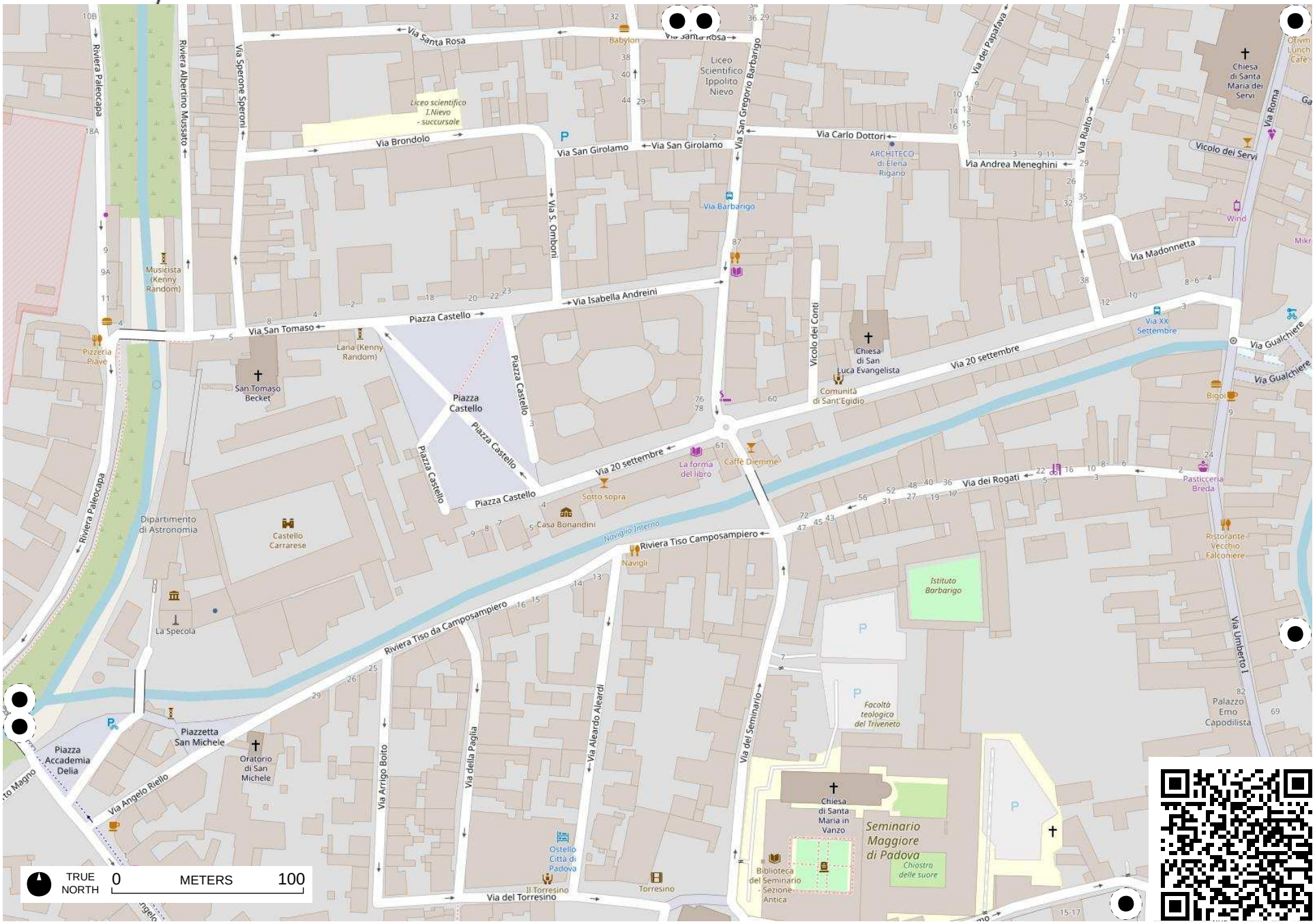

Field Papers

Padova
http://fieldpapers.org/atlases/yaq5szm7/C2

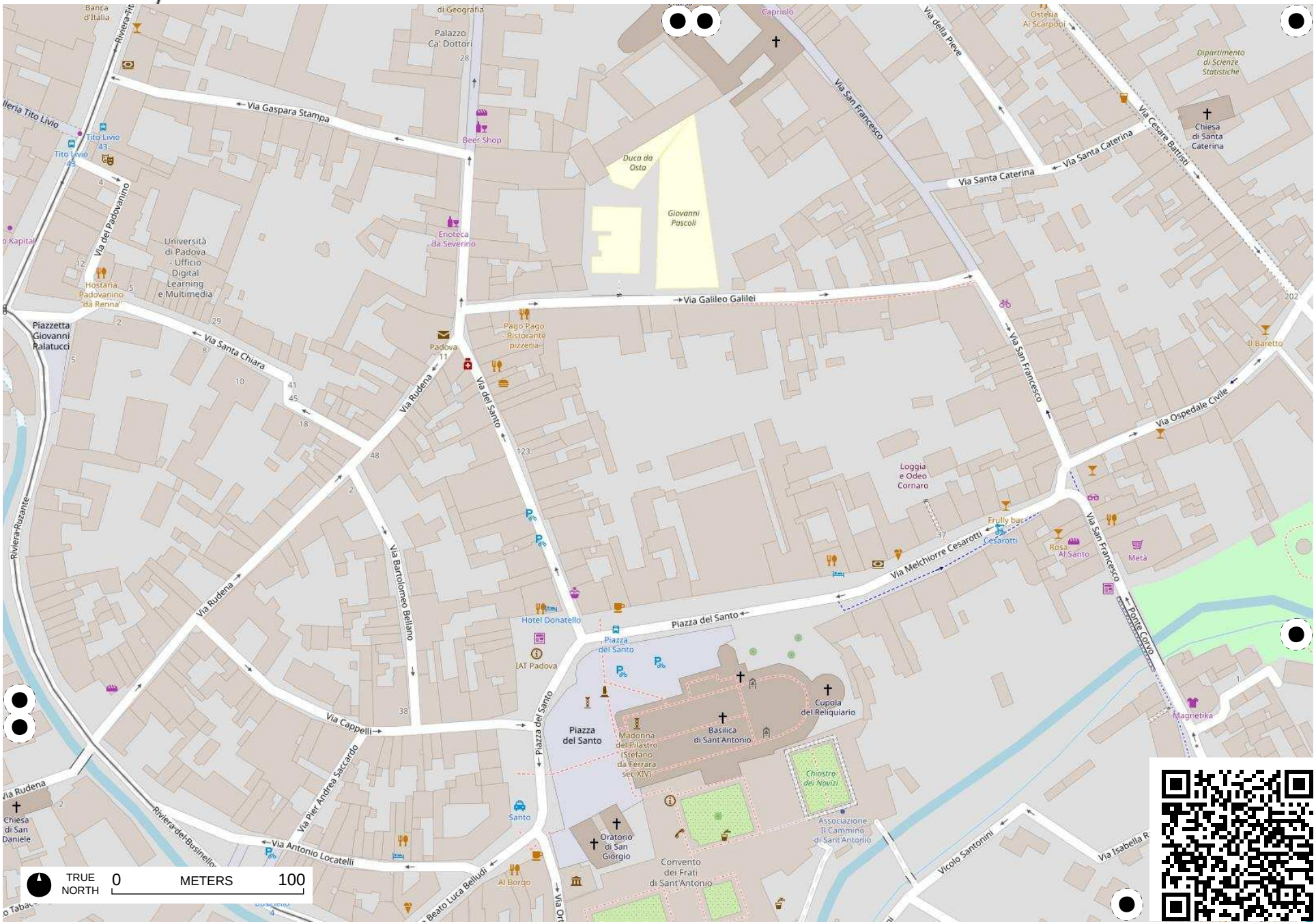

Field Papers

Padova

http://fieldpapers.org/atlases/yaq5szm7/D1

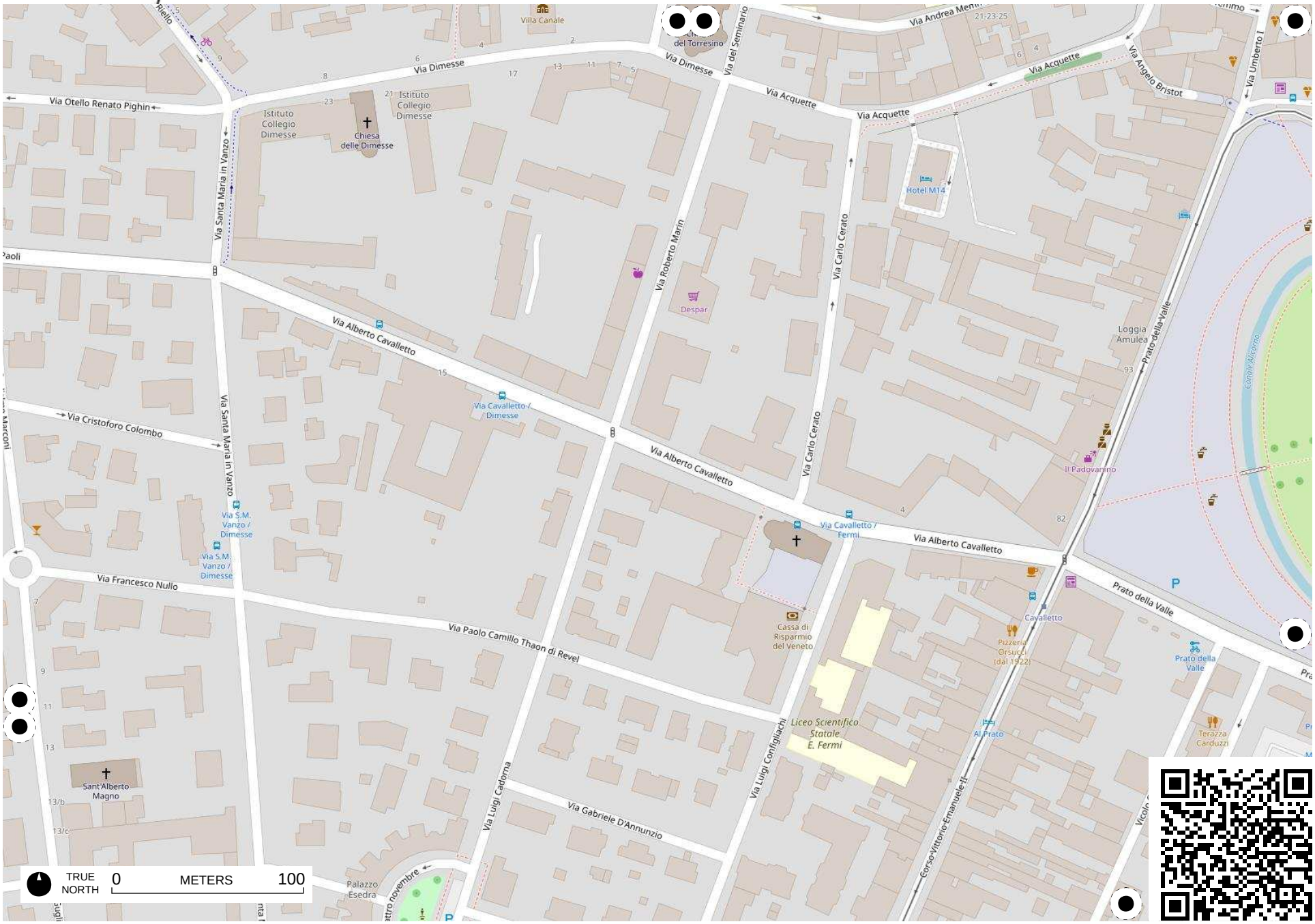

Field Papers

Padova
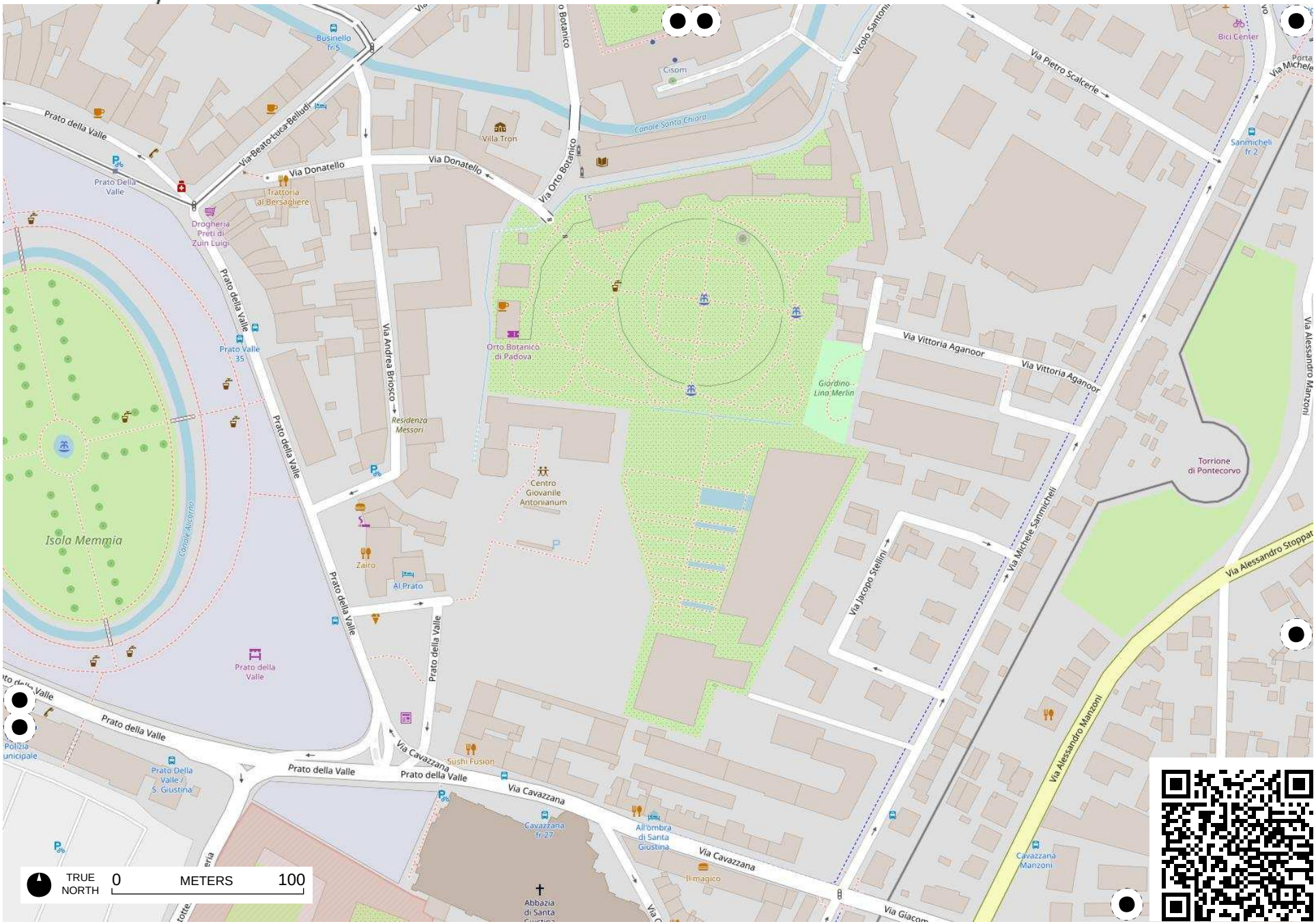
http://fieldpapers.org/atlases/yaq5szm7/D2