Field Papers

Polígono Centro

http://fieldpapers.org/atlases/lw9i1k42/i

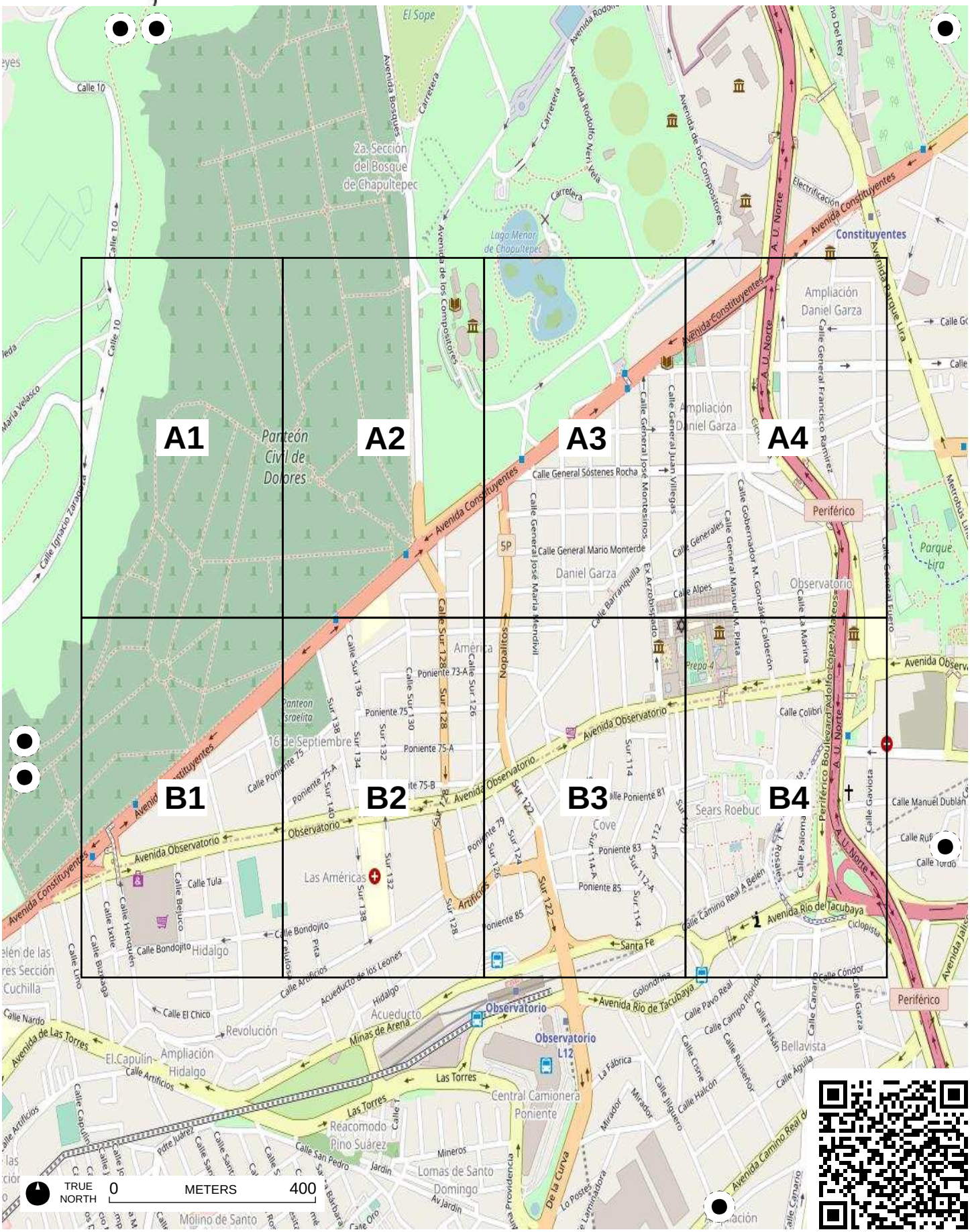
A1
A2
A3
A4
B1
B2
B3
B4
Panteón Civil de Dolores
Avenida Constituyentes
Avenida Observatorio
Periférico
Observatorio
Observatorio L12
Constituyentes
Las Américas
Ampliación Daniel Garza
Daniel Garza
Sears Roebuck
Cove
Central Camionera Poniente
Lomas de Santo Domingo
Reacomodo Pino Suárez
Ampliación Hidalgo
Acueducto
Revolución
Bellavista
Parque Lira
Avenida Río de Tacubaya
Avenida Camino Real a Belén
Calle Santa Fe
Calle Las Torres
Calle Artificios
Calle Nopalitos
Calle Sur 128
Calle Sur 126
Calle Sur 122
Calle Sur 114
Calle Sur 112
Calle Sur 110
Calle General Sóstenes Rocha
Calle General Mario Monterde
Calle General José María Mendivil
Calle General José Montesinos
Calle General Juan Villegas
Calle General Francisco Ramírez
Calle Gobernador M. González Calderón
Calle General Manuel M. Plata
Calle Poniente 83
Calle Poniente 85
Calle Poniente 79
Calle Poniente 75-A
Calle Poniente 73-A
Calle Sur 136
Calle Sur 134
Calle Sur 132
Calle Sur 130
Calle Sur 138
Calle Sur 140
Calle Sur 114-A
Calle Sur 112-A
Calle Bondojito
Calle Tula
Calle Hidalgo
Calle Lirio
Calle Ixtle
Calle Henquén
Calle Bejuco
Calle Pita
Calle Acueducto de los Leones
Calle El Chico
Calle Nardo
Calle Burbaga
Calle Golondrina
Calle Pavo Real
Calle Campo Florido
Calle Faisán
Calle Ruiseñor
Calle Águila
Calle Halcón
Calle Jilguero
Calle Cisne
Calle Cóndor
Calle Paloma
Calle Gaviota
Calle Colibrí
Calle Manuel Dublán
Calle Turdo
Calle Ruiz
Calle Canario
Calle Garza
Calle Pedro Juárez
Calle San Pedro
Calle Mineros
Calle Jardín
Av. Jardín
Calle Mirador
Calle La Fábrica
Calle De la Curva
Calle Providencia
Calle Lo Postes
Calle Minas de Arena
Calle Acueducto
Calle Ignacio Zaragoza
Calle 10
Calle 1
Calle Bosques
Calle Carretera
Calle Rodolfo Neri Vela
Calle Avenida de los Compositores
Calle Electrificación
Calle Avenida Parque Lira
Calle Avenida Río de Tacubaya
Calle Avenida Observatorio
Calle Avenida Constituyentes
Calle Avenida Camino Real a Belén
Calle Avenida de Las Torres
Calle Avenida Jalisco
Calle Avenida Rodolfo Nieto
Calle Avenida Del Rey
Calle Avenida Bosques
Calle Avenida Rodolfo Neri Vela
Calle Avenida de los Compositores
Calle Avenida Río de Tacubaya
Calle Avenida Observatorio
Calle Avenida Constituyentes
Calle Avenida Parque Lira
Calle Avenida Camino Real a Belén

Field Papers

Polígono Centro
http://fieldpapers.org/atlases/lw9i1k42/A1

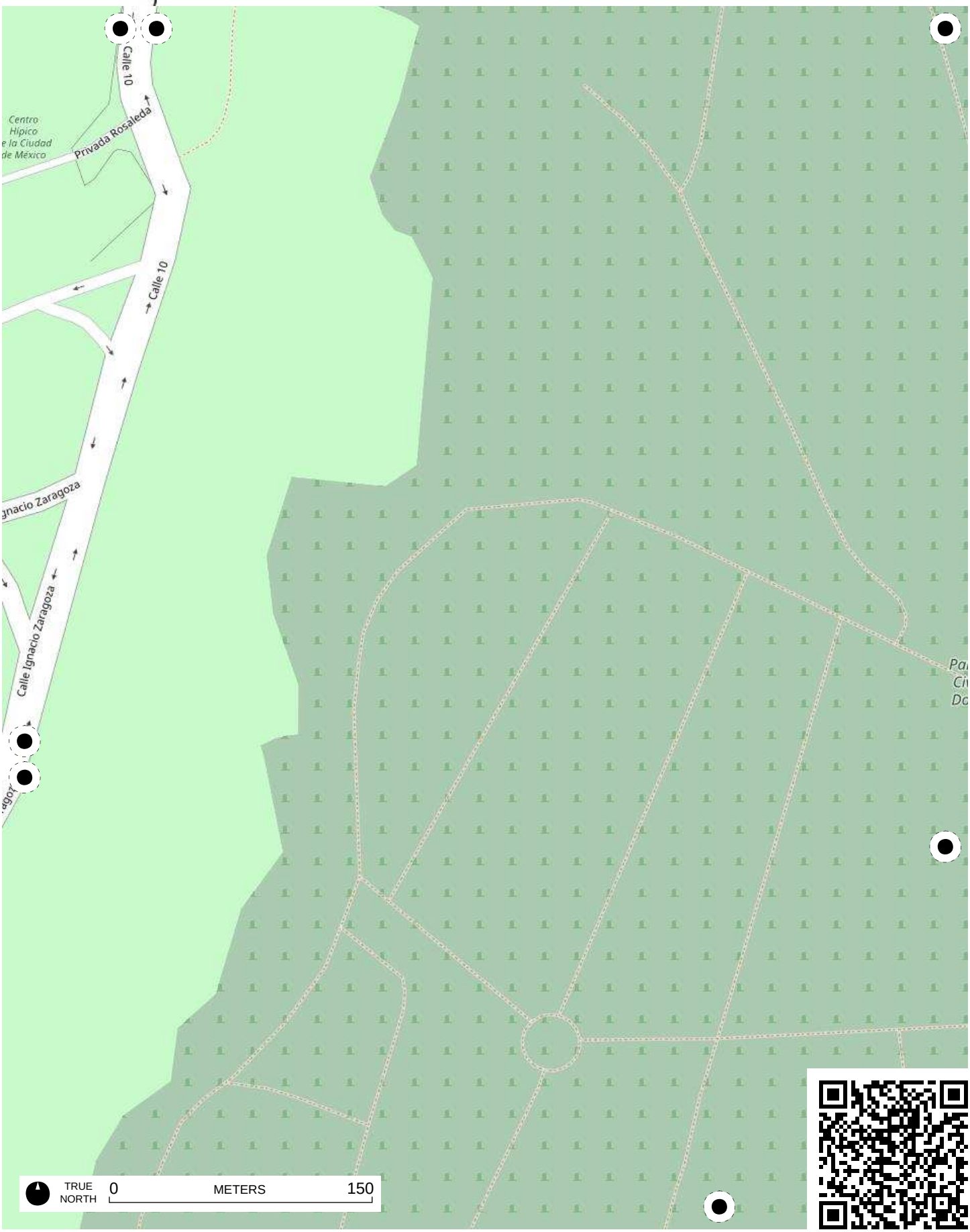

Field Papers

Polígono Centro
http://fieldpapers.org/atlases/lw9i1k42/A2

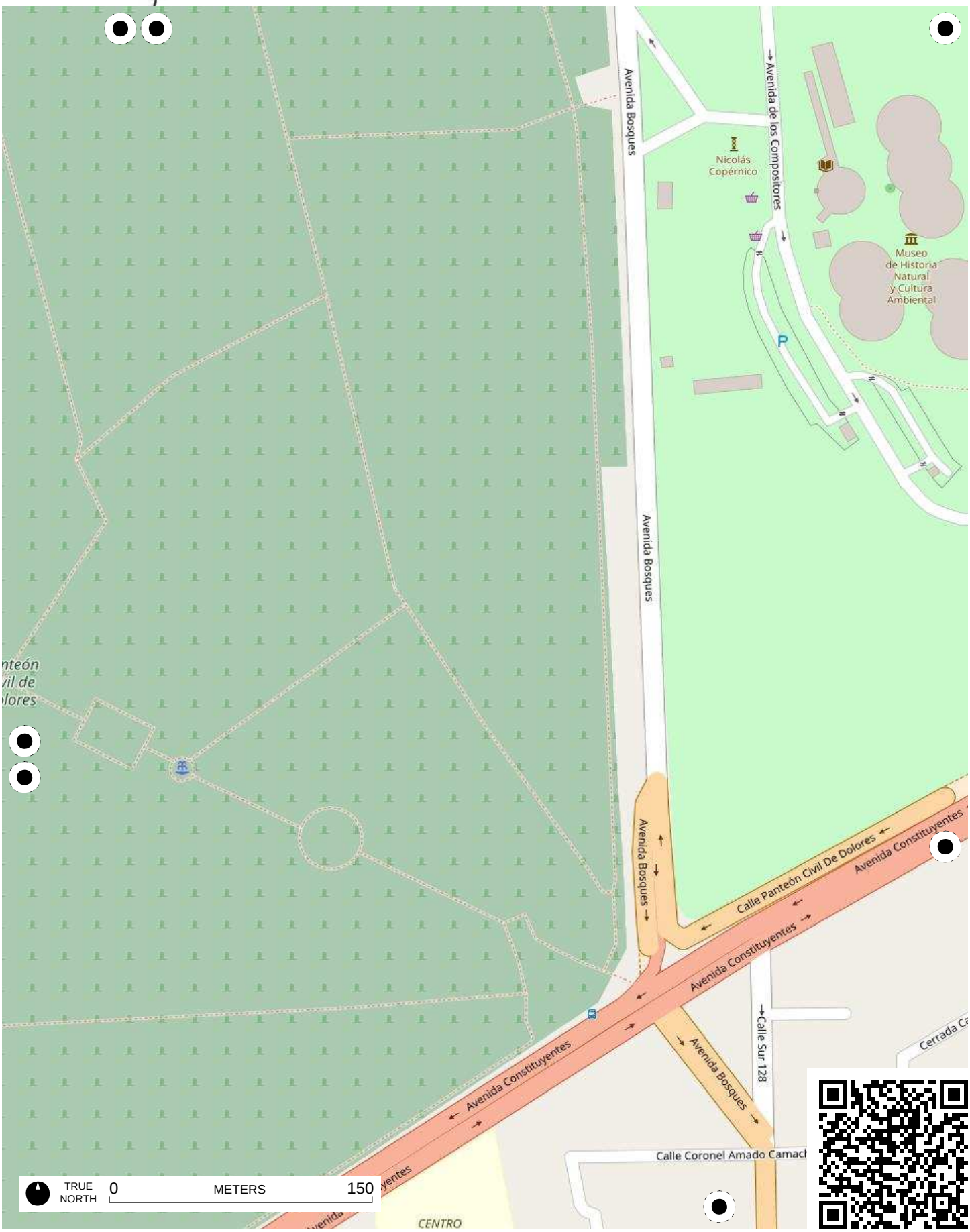

Field Papers

Polígono Centro
http://fieldpapers.org/atlases/lw9i1k42/A3

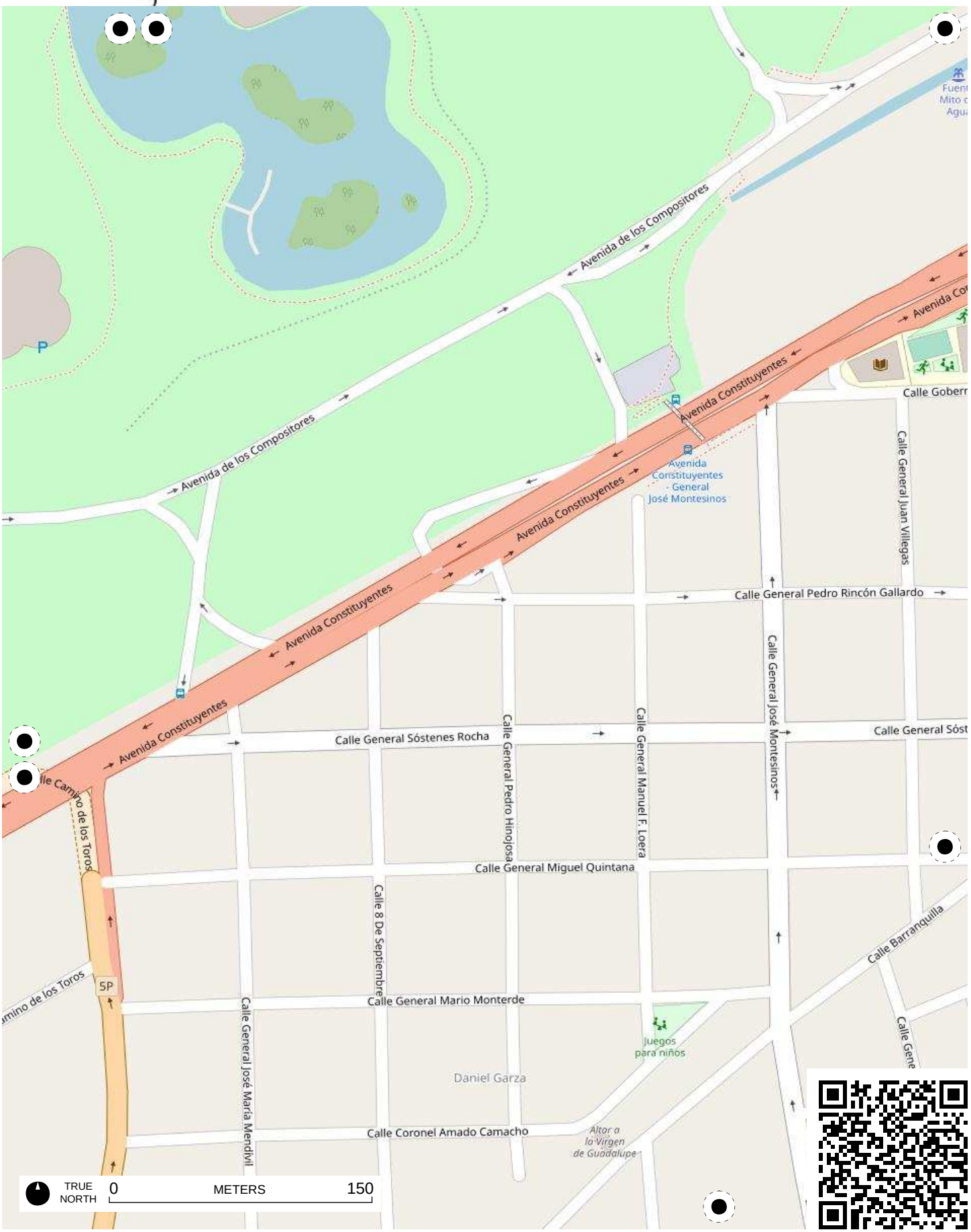

Field Papers

Polígono Centro
http://fieldpapers.org/atlases/lw9i1k42/A4

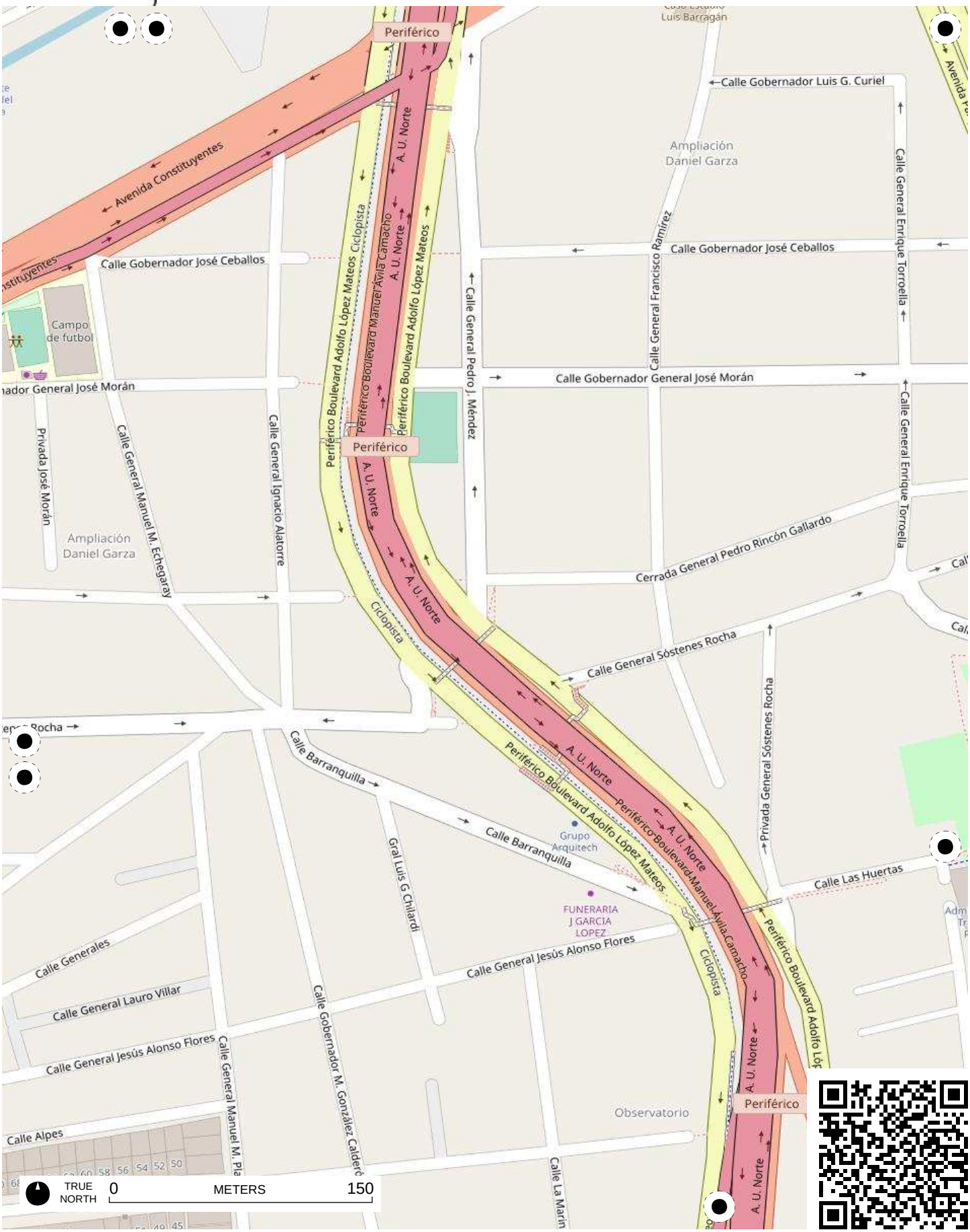

Field Papers

Polígono Centro
http://fieldpapers.org/atlases/lw9i1k42/B1

Field Papers

Polígono Centro
http://fieldpapers.org/atlases/lw9i1k42/B2

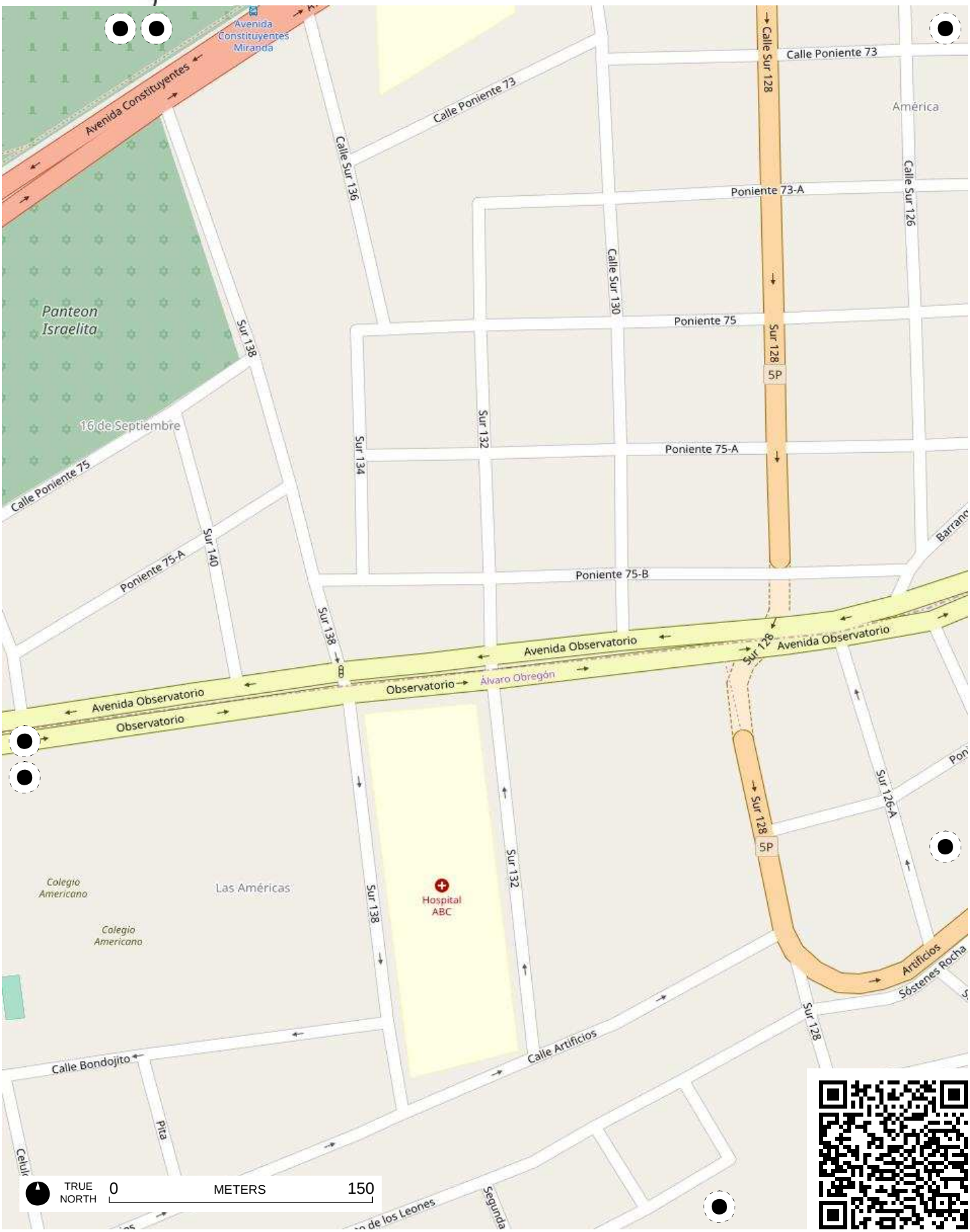

Field Papers

Polígono Centro

http://fieldpapers.org/atlases/lw9i1k42/B3

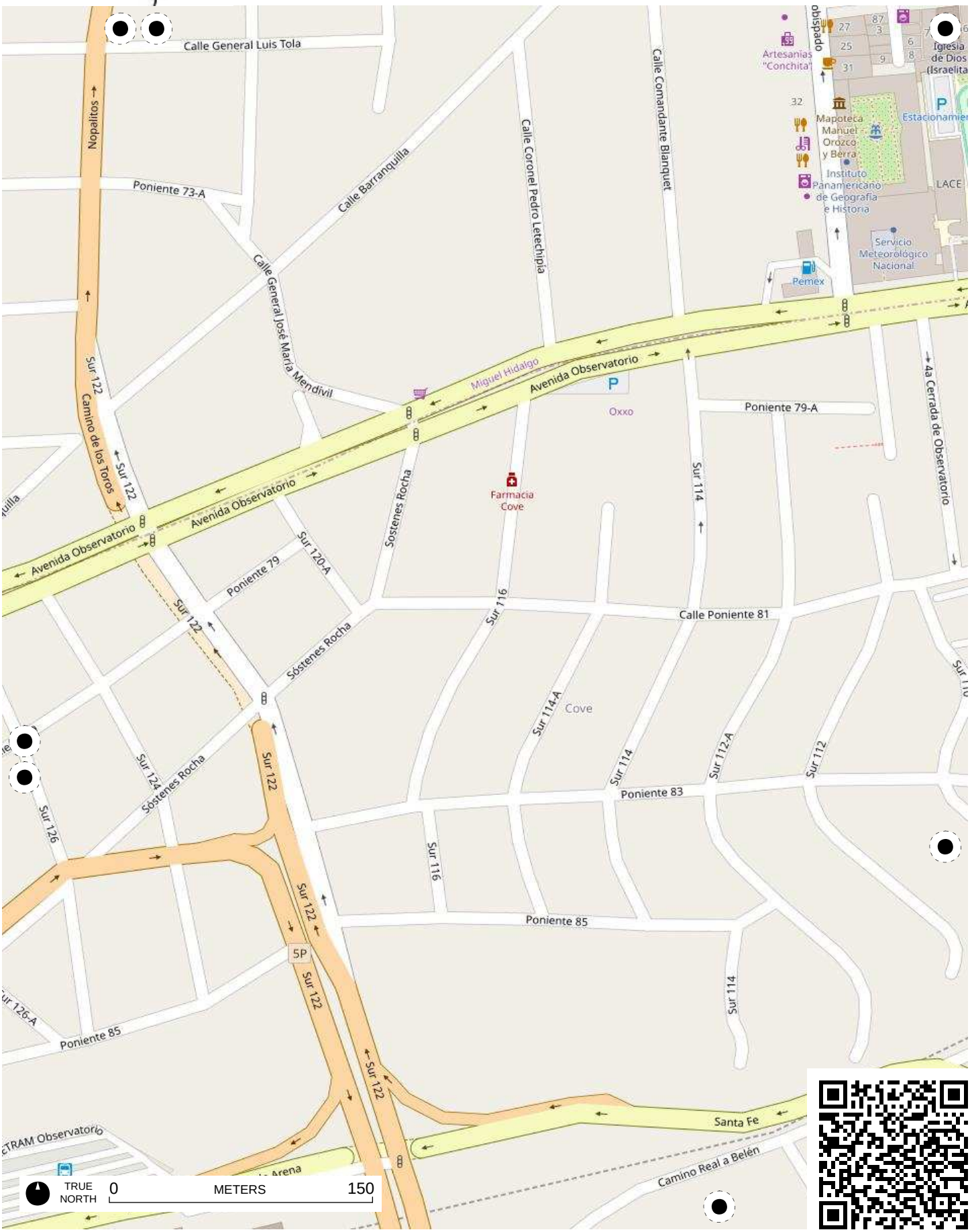

Field Papers

Polígono Centro
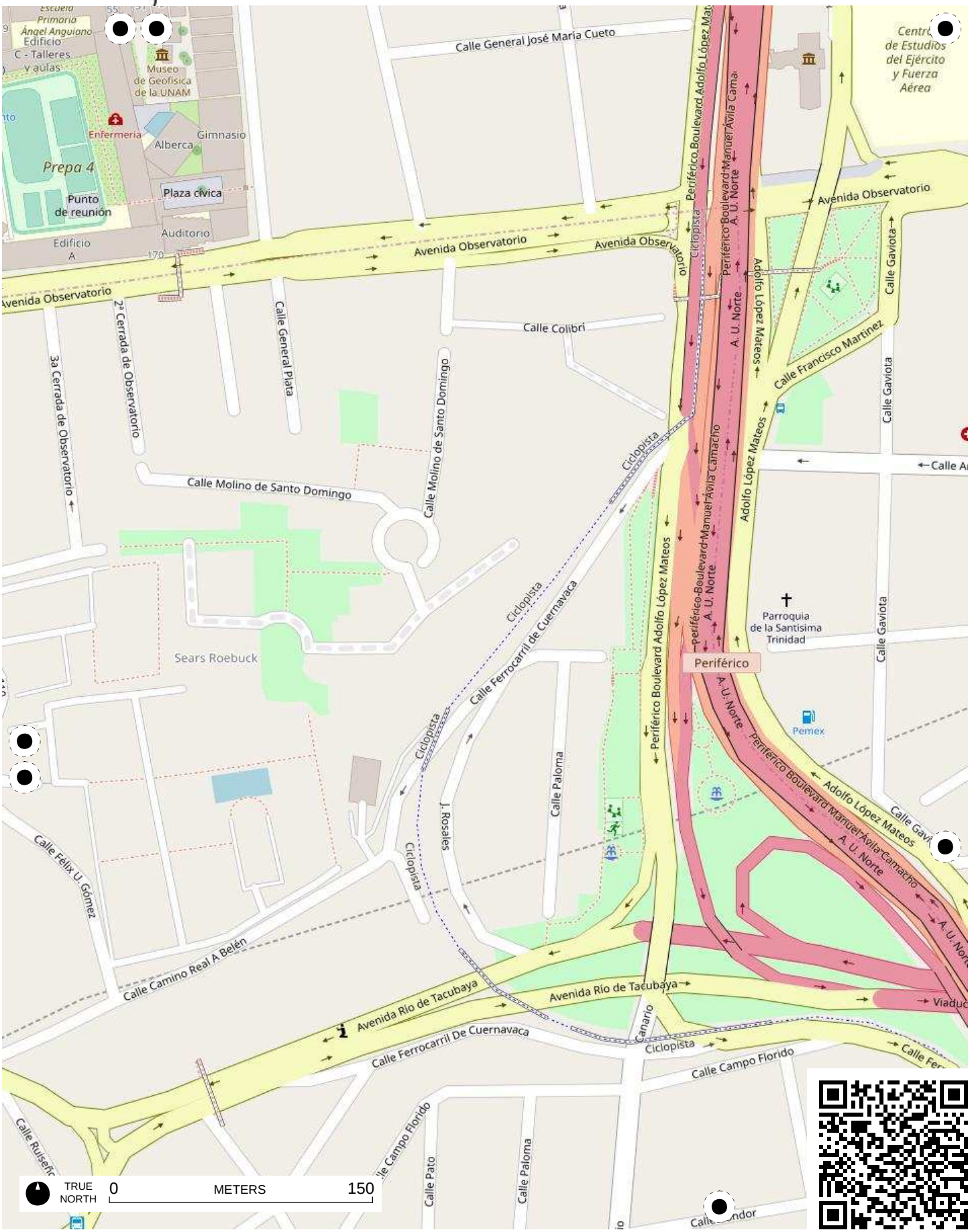
http://fieldpapers.org/atlases/lw9i1k42/B4