Field Papers

Untitled

https://fieldpapers.org/atlases/6a3ftc9x/i

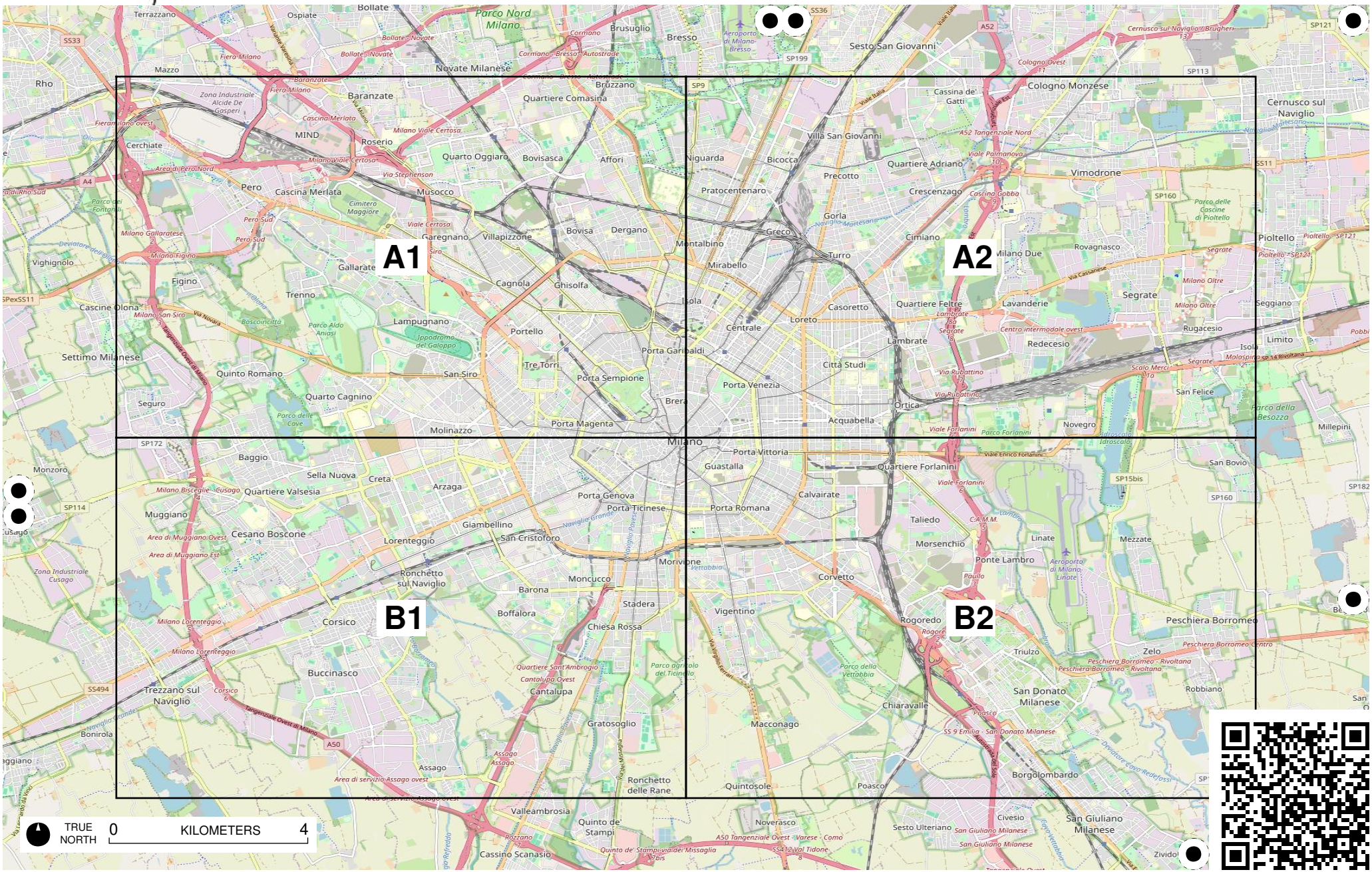
A1
A2
B1
B2
TRUE NORTH
0
KILOMETERS
4
Milano
Parco Nord Milano
Sesto San Giovanni
Cologno Monzese
Cernusco sul Naviglio
Vimodrone
Pioltello
Segrate
Lambrate
Linate
Peschiera Borromeo
San Donato Milanese
San Giuliano Milanese
Rho
Baranzate
Bollate
Novate Milanese
Bresso
Brusuglio
Cerchiate
Pero
Cascina Merlata
Musocco
Quarto Oggiaro
Bovisasca
Affori
Niguarda
Bicocca
Precotto
Quartiere Adriano
Crescenzago
Cimiano
Rovagnasco
Milano Due
Lavanderie
Quarteria Feltre
Casoretto
Loreto
Centrale
Porta Garibaldi
Porta Sempione
Porta Venezia
Porta Magenta
Porta Vittoria
Porta Genova
Porta Ticinese
Porta Romana
Porta Ticinese
Garegnano
Villapizzone
Bovisa
Dergano
Gallarate
Cagnola
Ghisolfa
Trenno
Lampugnano
Portello
Tre Torri
San Siro
Quinto Romano
Quarto Cagnino
Molinazzo
Baggio
Sella Nuova
Creta
Arzaga
Quartiere Valsesia
Muggiano
Cesano Boscone
Giambellino
San Cristoforo
Lorenteggio
Ronchetto sul Naviglio
Moncucco
Barona
Stadera
Boffalora
Chiesa Rossa
Corsico
Buccinasco
Cantalupa
Trezzano sul Naviglio
Gratosoglio
Assago
Ronchetto delle Rane
Quintosole
Valleambrosia
Quinto de' Stampi
Cassino Scanasio
Noverasco
Macconago
Chiaravalle
Poasco
Borgolombardo
Sesto Ulteriano
Civesio
San Giuliano Milanese
Zivido
Rogoredo
Triulzo
Zelo
Robbiano
Vigentino
Corvetto
Calvairate
Guastalla
Acquabella
Ortica
Città Studi
Turro
Greco
Gorla
Mirabello
Montalbino
Isola
Cascina Merlata
Cerchiate
Figino
Vighignolo
Cascine Olona
Settimo Milanese
Monzoro
Seguro
Novegro
San Felice
Rugacesio
Limito
Seggiano
Millepini
San Bovio
Mezzate
Taliedo
Morsenchio
Ponte Lambro
Redecesio
Quartiere Forlanini
Quartiere Feltre
Cassina de' Gatti
Villa San Giovanni
Cologno Ovest
Cernusco sul Naviglio
Parco della Besozza
Parco delle Cascine di Pioltello
Parco Forlanini
Parco Aldo Aniasi
Parco delle Cave
Parco agricolo del Ticinello
Parco della Vettabbia
Ippodromo del Galoppo
Bosco in città
Zona Industriale Alcide De Gasperi
Zona Industriale Cusago
Fiera Milano
MIND
Aeroporto di Milano-Bresso
Aeroporto di Milano-Linate
Cimitero Maggiore
Idroscalo
Scalo Merci
Naviglio Grande
Naviglio Pavese
Naviglio Martesana
Naviglio di Bereguardo
Via Stephenson
Via Novara
Via Cascanese
Via Rubattino
Via Ripamonti
Via Virgilio Ferrari
Viale Forlanini
Viale Enrico Forlanini
Viale Palmanova
Viale Italia
Viale Ezio
Viale Monza
Viale Zara
Viale Certosa
Milano Viale Certosa
Milano Gallaratese
Milano Figino
Milano San Siro
Milano Bicocca
Milano Lorenteggio
Milano Bisceglie
Milano Oltre
Area di Pero Nord
Area di Pero Sud
Area di Muggiano Ovest
Area di Muggiano Est
Area di servizio Assago ovest
Quartiere Sant'Ambrogio
Cantalupa Ovest
Tangenziale Ovest di Milano
A50 Tangenziale Ovest - Varese - Como
A52 Tangenziale Nord
SS 9 Emilia - San Donato Milanese
Peschiera Borromeo - Rivoltana
Peschiera Borromeo Centro
Segrate
Malaspina
Scalo Merci
Pioltello - SP121
Via Cascanese
Via Novara
Via Stephenson
Via Virgilio Ferrari
Via Rubattino
Via Ripamonti
Via Cascanese
Via Rubattino
Via Virgilio Ferrari

Field Papers

Untitled

https://fieldpapers.org/atlases/6a3ftc9x/A1

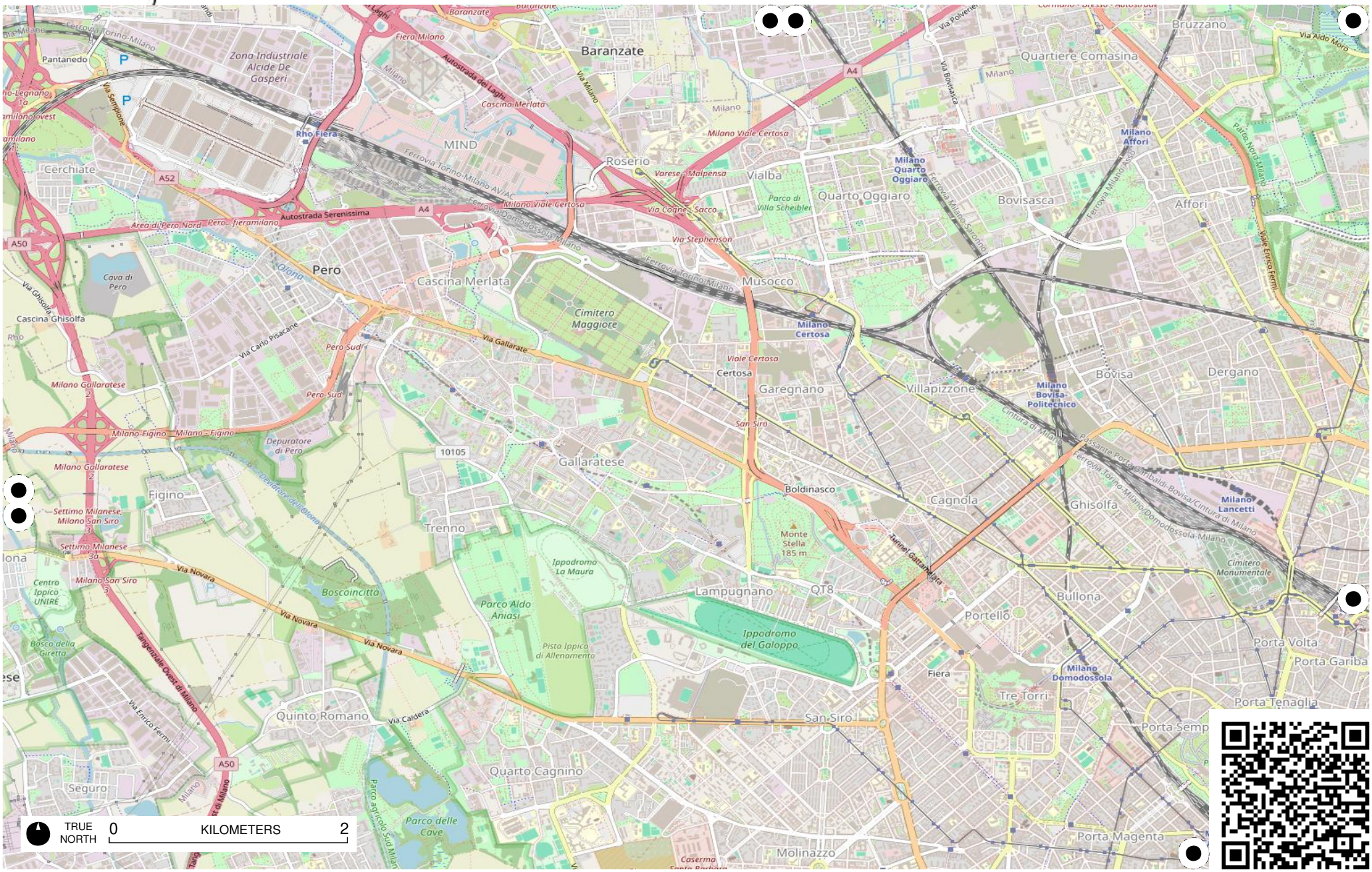

Field Papers

Untitled

https://fieldpapers.org/atlases/6a3ftc9x/A2

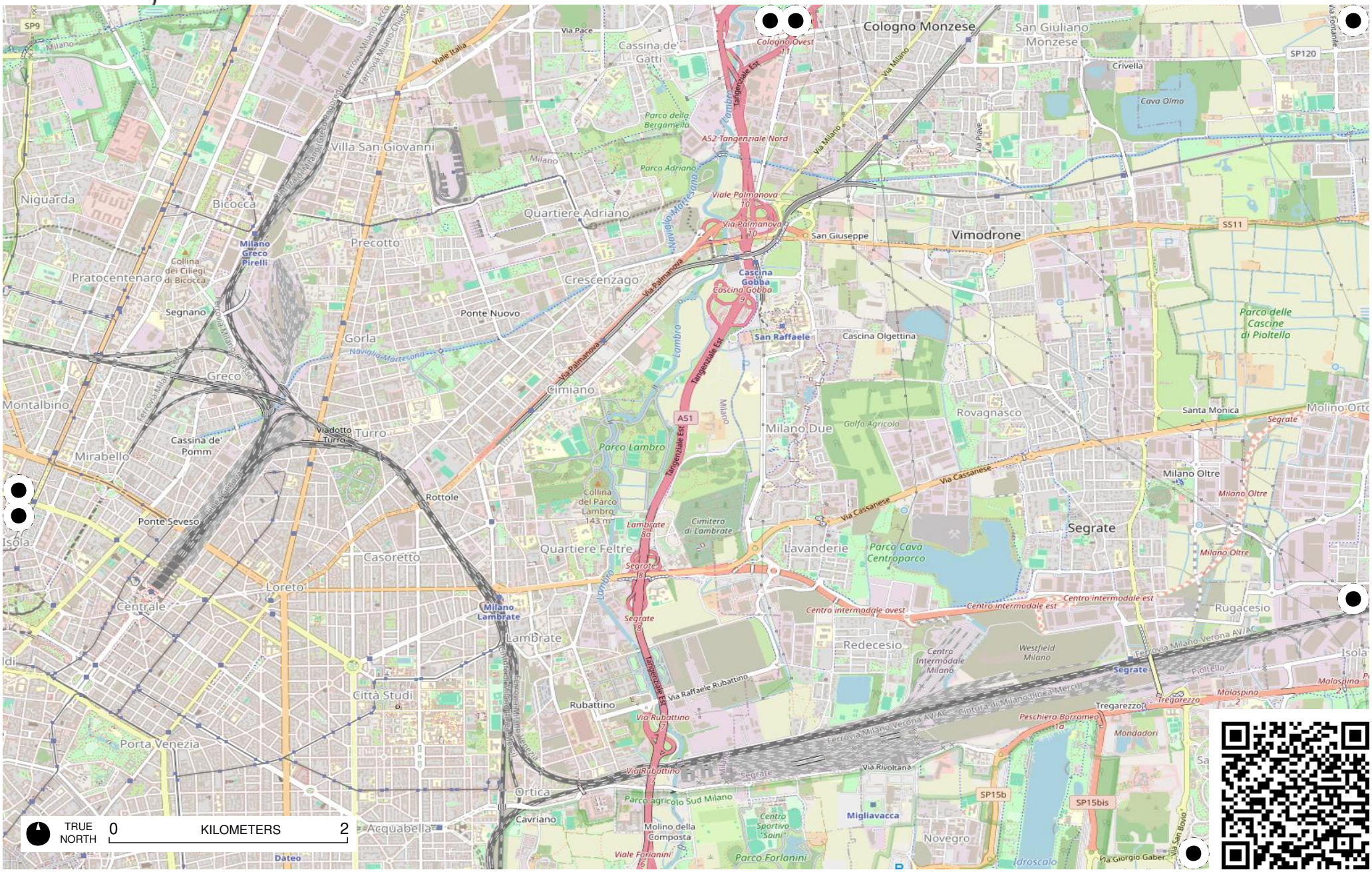

Field Papers

Untitled

https://fieldpapers.org/atlases/6a3ftc9x/B1

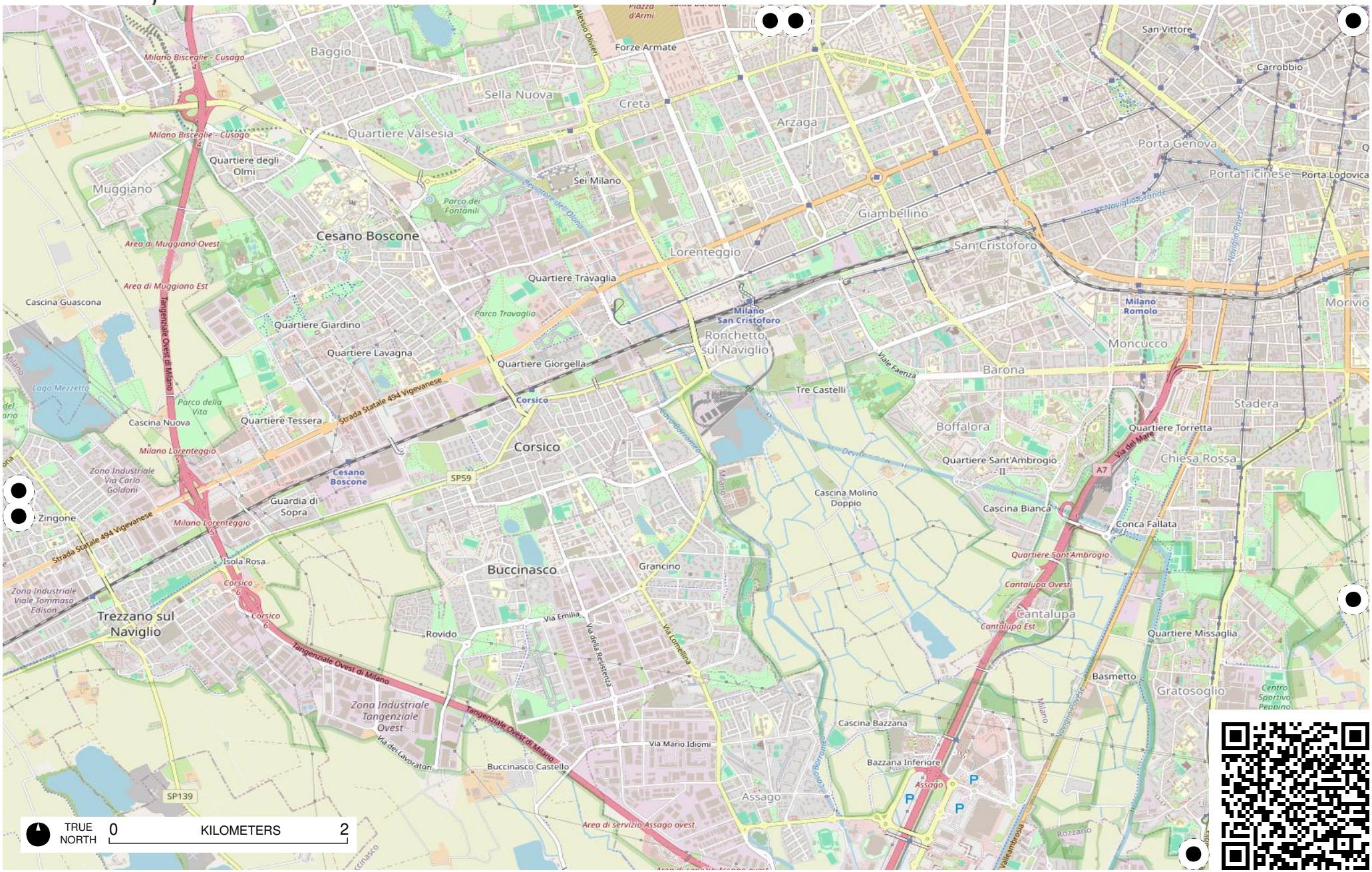

Field Papers

Untitled
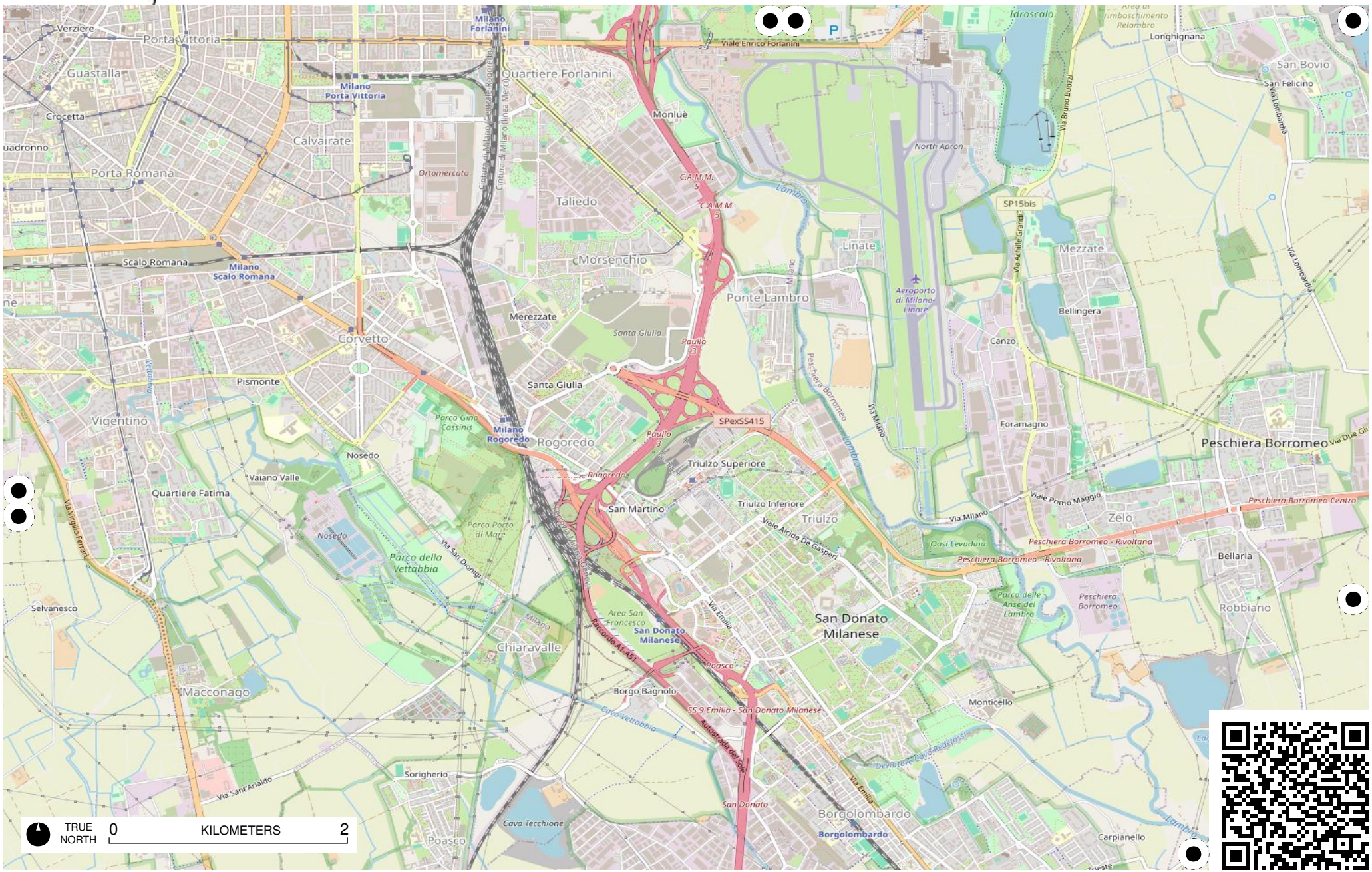
https://fieldpapers.org/atlases/6a3ftc9x/B2