Field Papers

Untitled

http://fieldpapers.org/atlases/66uqbewk/i

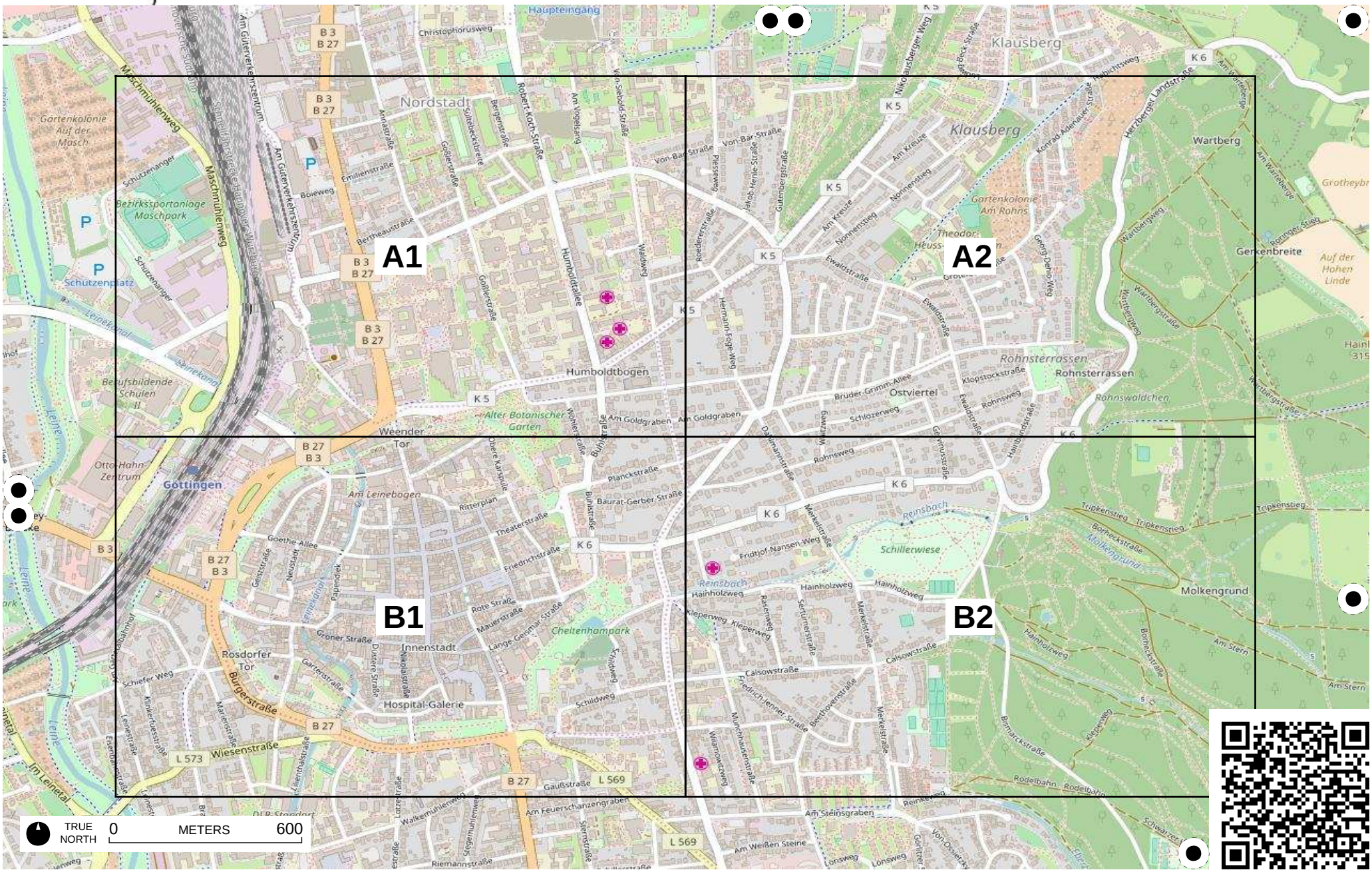
A1
A2
B1
B2
TRUE NORTH
0
METERS
600
Nordstadt
Klausberg
Wartberg
Humboldtbogen
Ostviertel
Rohnsterrassen
Weender Tor
Göttingen
Innenstadt
Rosdorfer Tor
Hospital-Galerie
Cheltenhampark
Schillerwiese
Molkengrund
Reinsbach
Alter Botanischer Garten
Gartenkolonie Am Rohns
Gartenkolonie Auf der Masch
Bezirkssportanlage Maschpark
Schützenplatz
Berufsbildende Schulen II
Otto-Hahn-Zentrum
Gerkenbreite
Auf der Hohen Linde
Rohnswaldchen
Haupteingang
Am Leinebogen
Am Goldgraben
Humboldtallee
Robert-Koch-Straße
Maschmühlenweg
Am Güterverkehrszentrum
Christophorusweg
Von-Bar-Straße
Kreuzstraße
Nonnenstieg
Ewaldstraße
Bruder-Grimm-Allee
Klopstockstraße
Rohnsweg
Schlozerweg
Planckstraße
Baurat-Gerber-Straße
Ritterplan
Theaterstraße
Friedrichstraße
Goethe-Allee
Geiststraße
Papendiek
Groner Straße
Rote Straße
Mauerstraße
Lange Geismar Straße
Burgerstraße
Wiesenstraße
Gaußstraße
Hainholzweg
Kleperweg
Calsowstraße
Friedrich-Hennen-Straße
Beethovenstraße
Merkelstraße
Fridtjof-Nansen-Weg
Tripkenstieg
Borheckstraße
Am Stern
Bismarckstraße
Rodelbahn
Am Steinsgraben
Am Feuerschanzengraben
Am Weißen Steine
Lonsweg
Riemannstraße
Walkemühlenweg
Schützenanger
Bertheaustraße
Emilienstraße
Anna-Straße
Goßlerstraße
Bergenstraße
Sülzbeckstraße
Am Vogelsang
Von-Siebold-Straße
Wilhelmstraße
Hermann-Fege-Weg
Roedernstraße
Gutenbergstraße
Jakob-Henle-Straße
Dawassen Platz
Niko-Ausberger-Weg
Konrad-Adenauer-Straße
Herzberger Landstraße
Georg-Dehio-Weg
Wartbergweg
Wartbergstraße
Am Wartenberge
Rohnger Stieg
Grotheybr
Hainholzweg
Leinekanal
Leine
Im Leinetal
Am Stern
Schwarzer
Lonsweg
Gartenstraße
Kinkerfuerstraße
Leinestraße
Marienstraße
Lotzestraße
Siegmundstraße
Spernstraße
Schiefer Weg
Dusiere Straße
Weender Straße
Papendiek
Neustadt
Leinekanal
Bahnhofstraße
Bunsenstraße
Schildweg
Kleperweg
Raserweg
Sertumestraße
Merkelstraße
Munchhausenstraße
Wilhelmowtweg
Reinsweg
Schwarzer
Rodelbahn
Bismarckstraße
Borheckstraße
Tripkenstieg
Molkengrund
Am Stern
Rohnsweg
Gewinnstraße
Hainholzstraße
Dahlmannstraße
Wilhelmstraße
Gutenbergstraße
Klopstockstraße
Bruder-Grimm-Allee
Schlozerweg
Ewaldstraße
Am Kreuze
Nonnenstieg
Von-Bar-Straße
Jakob-Henle-Straße
Roedernstraße
Hermann-Fege-Weg
Georg-Dehio-Weg
Wartbergweg
Wartbergstraße
Am Wartenberge
Rohnger Stieg
Christophorusweg
Hauptweg
Hauptweg
Am Güterverkehrszentrum
Maschmühlenweg
Schützenanger
Bertheaustraße
Emilienstraße
Anna-Straße
Goßlerstraße
Bergenstraße
Sülzbeckstraße
Am Vogelsang
Von-Siebold-Straße
Robert-Koch-Straße
Humboldtallee
Wilhelmstraße
Hermann-Fege-Weg
Roedernstraße
Gutenbergstraße
Jakob-Henle-Straße
Dawassen Platz
Niko-Ausberger-Weg
Konrad-Adenauer-Straße
Herzberger Landstraße
Georg-Dehio-Weg
Wartbergweg
Wartbergstraße
Am Wartenberge
Rohnger Stieg
Grotheybr
Hainholzweg
Leinekanal
Leine
Im Leinetal
Am Stern
Schwarzer
Lonsweg
Gartenstraße
Kinkerfuerstraße
Leinestraße
Marienstraße
Lotzestraße
Siegmundstraße
Spernstraße
Schiefer Weg
Dusiere Straße
Weender Straße
Papendiek
Neustadt
Leinekanal
Bahnhofstraße
Bunsenstraße
Schildweg
Kleperweg
Raserweg
Sertumestraße
Merkelstraße
Munchhausenstraße
Wilhelmowtweg
Reinsweg
Schwarzer
Rodelbahn
Bismarckstraße
Borheckstraße
Tripkenstieg
Molkengrund
Am Stern
Rohnsweg
Gewinnstraße
Hainholzstraße
Dahlmannstraße
Wilhelmstraße
Gutenbergstraße
Klopstockstraße
Bruder-Grimm-Allee
Schlozerweg
Ewaldstraße
Am Kreuze
Nonnenstieg
Von-Bar-Straße
Jakob-Henle-Straße
Roedernstraße
Hermann-Fege-Weg
Georg-Dehio-Weg
Wartbergweg
Wartbergstraße
Am Wartenberge
Rohnger Stieg
Christophorusweg
Hauptweg
Hauptweg
Am Güterverkehrszentrum
Maschmühlenweg
Schützenanger
Bertheaustraße
Emilienstraße
Anna-Straße
Goßlerstraße
Bergenstraße
Sülzbeckstraße
Am Vogelsang
Von-Siebold-Straße
Robert-Koch-Straße
Humboldtallee
Wilhelmstraße
Hermann-Fege-Weg
Roedernstraße
Gutenbergstraße
Jakob-Henle-Straße
Dawassen Platz
Niko-Ausberger-Weg
Konrad-Adenauer-Straße
Herzberger Landstraße
Georg-Dehio-Weg
Wartbergweg
Wartbergstraße
Am Wartenberge
Rohnger Stieg
Grotheybr
Hainholzweg
Leinekanal
Leine
Im Leinetal
Am Stern
Schwarzer
Lonsweg
Gartenstraße
Kinkerfuerstraße
Leinestraße
Marienstraße
Lotzestraße
Siegmundstraße
Spernstraße
Schiefer Weg
Dusiere Straße
Weender Straße
Papendiek
Neustadt
Leinekanal
Bahnhofstraße
Bunsenstraße
Schildweg
Kleperweg
Raserweg
Sertumestraße
Merkelstraße
Munchhausenstraße
Wilhelmowtweg
Reinsweg
Schwarzer
Rodelbahn
Bismarckstraße
Borheckstraße
Tripkenstieg
Molkengrund
Am Stern
Rohnsweg
Gewinnstraße
Hainholzstraße
Dahlmannstraße
Wilhelmstraße
Gutenbergstraße
Klopstockstraße
Bruder-Grimm-Allee
Schlozerweg
Ewaldstraße
Am Kreuze
Nonnenstieg
Von-Bar-Straße
Jakob-Henle-Straße
Roedernstraße
Hermann-Fege-Weg

Field Papers

Untitled

http://fieldpapers.org/atlases/66uqbewk/A1

Field Papers

Untitled

http://fieldpapers.org/atlases/66uqbewk/A2

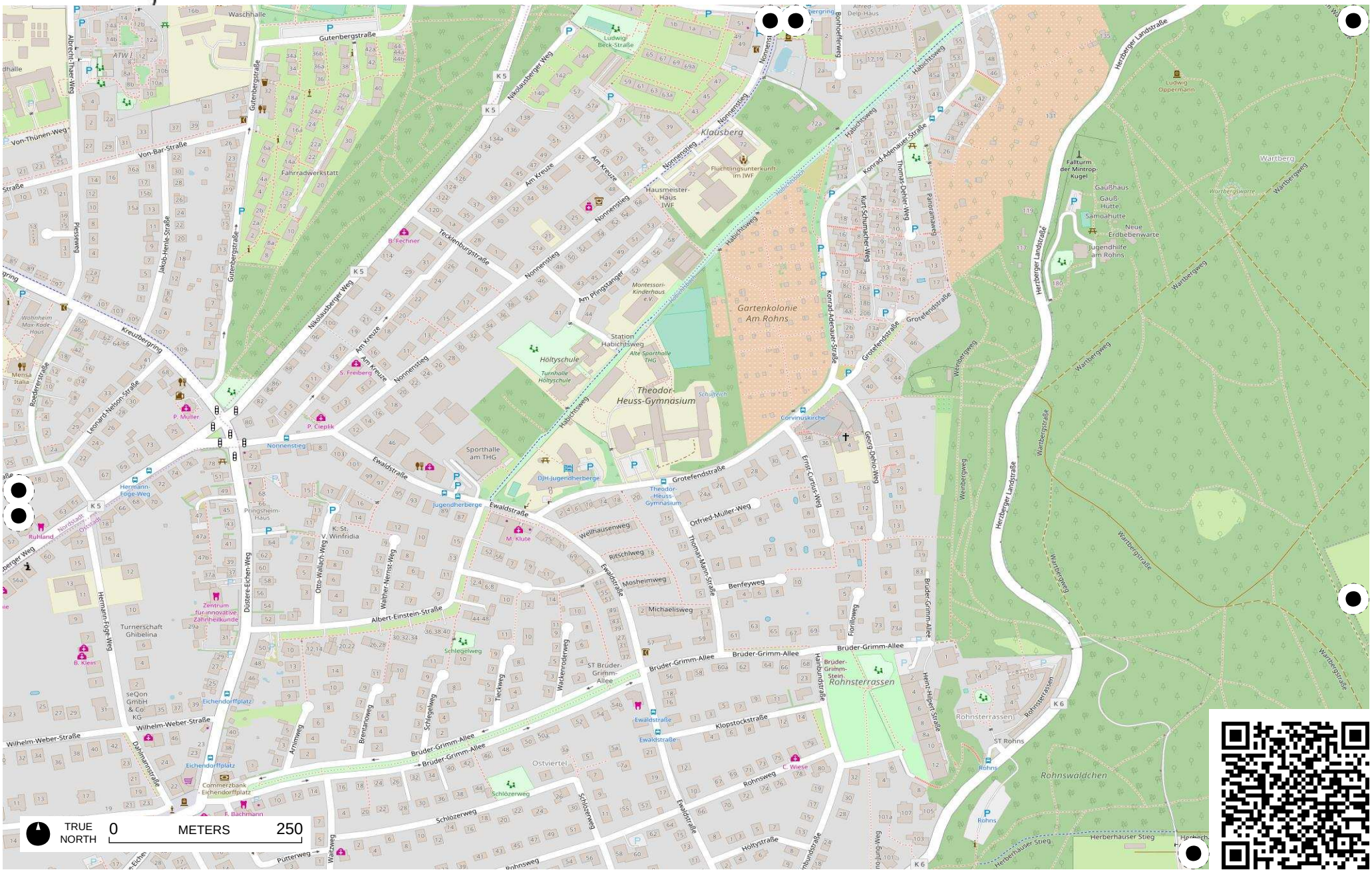

Field Papers

Untitled

http://fieldpapers.org/atlases/66uqbewk/B1

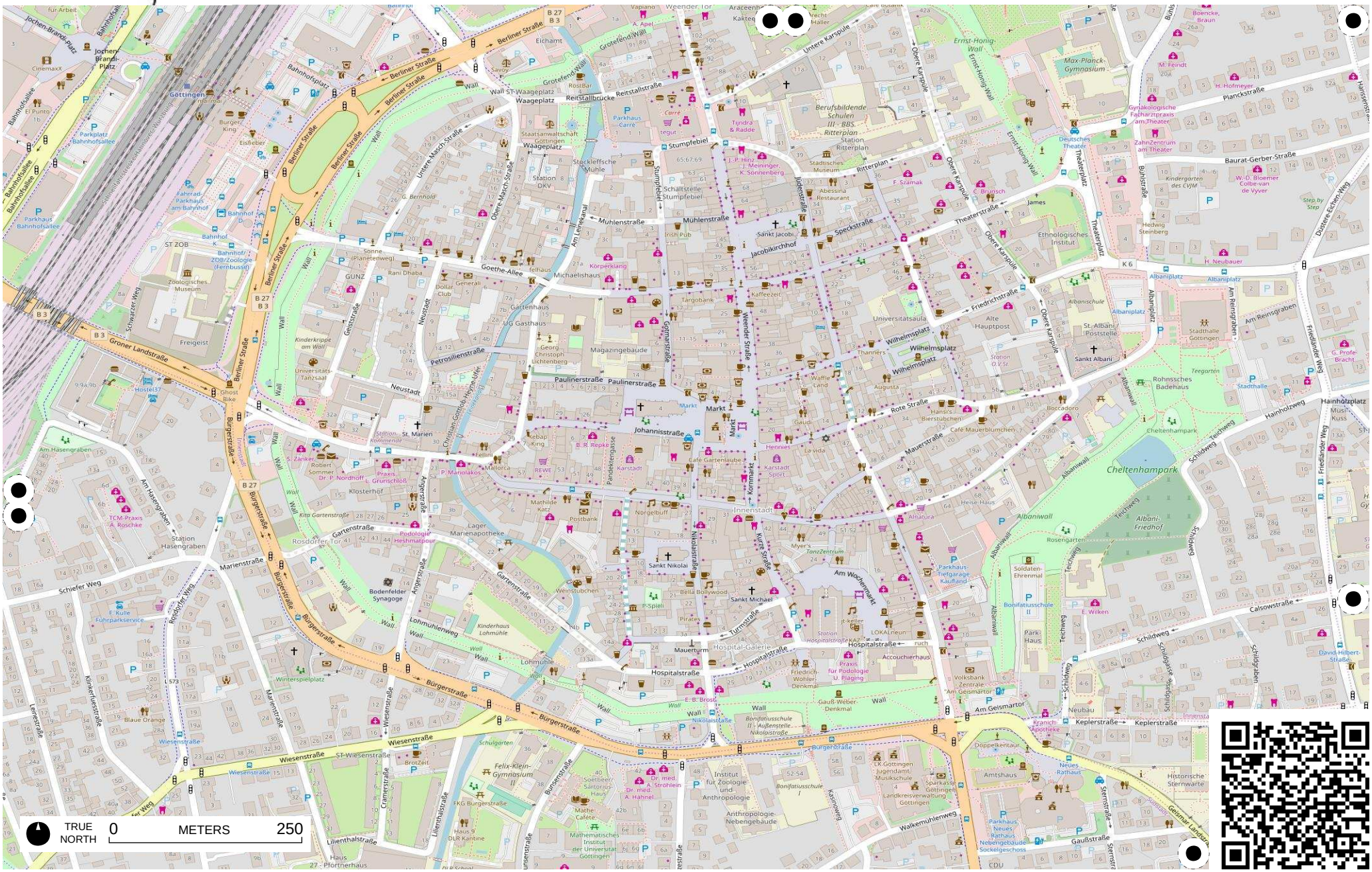
TRUE NORTH
0
METERS
250
Berliner Straße
Bahnhofsallee
Jochen-Brandi-Platz
Bahnhofsplatz
Göttingen
Groner Landstraße
Goethe-Allee
Reitstallbrücke
Reitstallstraße
Grotefend-Wall
Wall
Untere Masch-Straße
Obere Masch-Straße
Am Leinekanal
Stumpfebiel
Mühlenstraße
Jacobikirchhof
Speckstraße
Ritterplan
Theaterstraße
Theaterplatz
Obere Karspüle
Untere Karspüle
Friedrichstraße
Wilhelmsplatz
Rote Straße
Mauerstraße
Hainholzweg
Albaniplatz
Albaniwall
Am Reinsgraben
Planckstraße
Baurat-Gerber-Straße
Buhlstraße
Neustadt
Petrosiliensstraße
Paulinerstraße
Johannisstraße
Geismar Landstraße
Weender Straße
Gotmarstraße
Kommarkt
Innenstadt
Nikolaistraße
Kurze Straße
Am Wochenmarkt
Turmstraße
Hospitalstraße
Mauerturm
Hospital-Galerie
Gartenstraße
Marienstraße
Angerstraße
Geiststraße
Schiefer Weg
Rosdorfer Weg
Burgerstraße
Lohmühlenweg
Wiesenstraße
Lilienthalstraße
Walkemühlenweg
Gaußstraße
Keplerstraße
Am Geismartor
Calsowstraße
Schildweg
Teichweg
Albaniwall
Cheltenhampark
Albani-Friedhof
Max-Planck-Gymnasium
Ernst-Honig-Wall
Deutsches Theater
Ethnologisches Institut
Universitätsaula
Alte Hauptpost
St. Albani
Sankt Albani
Sankt Jacobi
Sankt Nikolai
Sankt Michael
St. Marien
Markt
Rohnssches Badehaus
Stadthalle Göttingen
Zoologisches Museum
Bodenfelder Synagoge
Felix-Klein-Gymnasium
Institut für Zoologie und Anthropologie
Anthropologie-Nebengebäude
Mathematisches Institut der Universität Göttingen
Historische Sternwarte
Neues Rathaus
Amtshaus
Volksbank Zentrale "Am Geismartor"
Gauß-Weber-Denkmal
Friedrich-Wöhler-Denkmal
Soldaten-Ehrenmal
Bonifatiusschule I
Bonifatiusschule II
Park Haus
Kinderhaus Lohmühle
Lohmühle
Wintersspielplatz
Schulgarten
Kinderkrippe am Wall
Kita Gartenstraße
Kindergarten des CVJM
Gymnasiale Facharztpraxis am Theater
Zahnzentrum am Theater
Hedwig Steinberg
Rohnssches Badehaus
Cheltenhampark
Teegarten
Rosengarten
Heise Haus
Albanischule
Station Ritterplan
Station Hospitalstraße
Station Kommende
Station Q.V.St.
Station Hasengraben
Station Stumpfebiel
Station DKV
Station Q.V.St.
Parkhaus Carré
Parkhaus Bahnhofsallee
Parkhaus Neues Rathaus Nebengebäude Sockelgeschoss
Parkhaus-Tiefgarage Kaufland
Fahrrad-Parkhaus am Bahnhof
Parkplatz Bahnhofsallee
Bahnhof/ZOB/Zoologie (Fernbusse)
Bahnhof K
Bahnhof D
ST ZOB
Hostel37
Ghost Bike
Freigeist
Universitäts-Tanzsaal
Dollar Club
General
Sonne (Planetenweg)
Rani Dhaba
GUNZ
Kaffeezeit
Targobank
Irish Pub
Körperklang
felhaus
Michaelishaus
Gartenhaus
UG Gasthaus
Magazingebäude
Georg Christoph Lichtenberg
Christian-Gottlob-Heyne-Ufer
Kebap King
B. R. Repke
REWE
Karstadt
Karstadt Sport
Cafe Gartenlaube
Hennies
La vida
Waffle Land
Augusta
Hanns's Bierstübchen
Café Mauerblümchen
Boccadoro
Alnatura
Myer's TanzZentrum
Norgelbuff
Postbank
Mathilde Katz
Lager Marienapotheke
Weinstübchen
Bella Bollywood
P-Spieli
Pirates
LOKALneun
Accouchierhaus
Praxis für Podologie U. Plaging
Praxis Grünschloß
Podologie Heshmatpour
Robert Sommer Dr. P. Nordhoff
S. Zanker
TCM-Praxis A. Roschke
E. Kulle Führparkservice
Blaue Orange
BrotZeit
FKG Burgerstraße
Haus 9 DLR Kantine
Haus 27 - Pförtnerhaus
Sartorius-Haus
Dr. med. A. Ströhlein
Dr. med. A. Hahnel
Mathe Cafete
Kranich-Apotheke
Doppelkeller
LK Göttingen Jugendamt, Musikschule
Sparkasse Göttingen Landkreisverwaltung Göttingen
E. B. Brosi
E. Wilken
David-Hilbert-Straße
Step by Step
Dustere Eichen-Weg
Friedländer Weg
Schlidgasse
Schlidgraben
Schlidweg
Schwarzer Weg
Geiststraße
Neustadt
Lerchenstraße
Klinkerfuerstraße
Marienstraße
Wiesenstraße
Cramerstraße
Lilienthalstraße
Bursenstraße
Kasinoweg
Sternstraße
Gaußstraße
Keplerstraße
Am Geismartor
Calsowstraße
Schildweg
Teichweg
Albaniwall
Albaniplatz
Am Reinsgraben
Hainholzweg
Hainhölzplatz
Buhlstraße
Baurat-Gerber-Straße
Planckstraße
Theaterplatz
Theaterstraße
Obere Karspüle
Friedrichstraße
Wilhelmsplatz
Rote Straße
Mauerstraße
Weender Straße
Gotmarstraße
Kommarkt
Innenstadt
Nikolaistraße
Kurze Straße
Am Wochenmarkt
Turmstraße
Hospitalstraße
Mauerturm
Hospital-Galerie
Gartenstraße
Marienstraße
Angerstraße
Geiststraße
Schiefer Weg
Rosdorfer Weg
Burgerstraße
Lohmühlenweg
Wiesenstraße
Lilienthalstraße
Walkemühlenweg

Field Papers

Untitled

http://fieldpapers.org/atlases/66uqbewk/B2

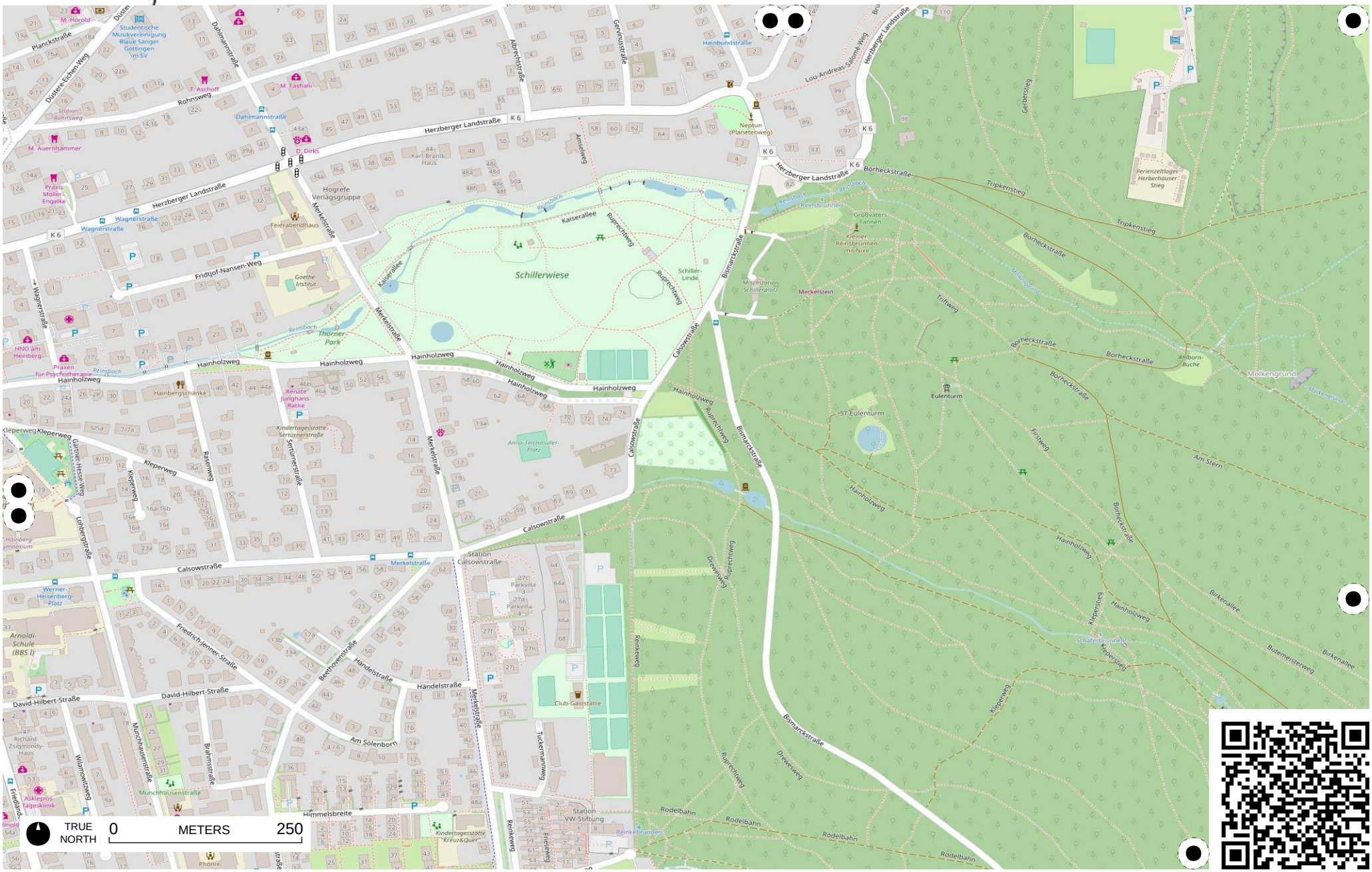

TRUE NORTH

0 METERS 250