Field Papers

https://fieldpapers.org/atlases/664hlavl/i

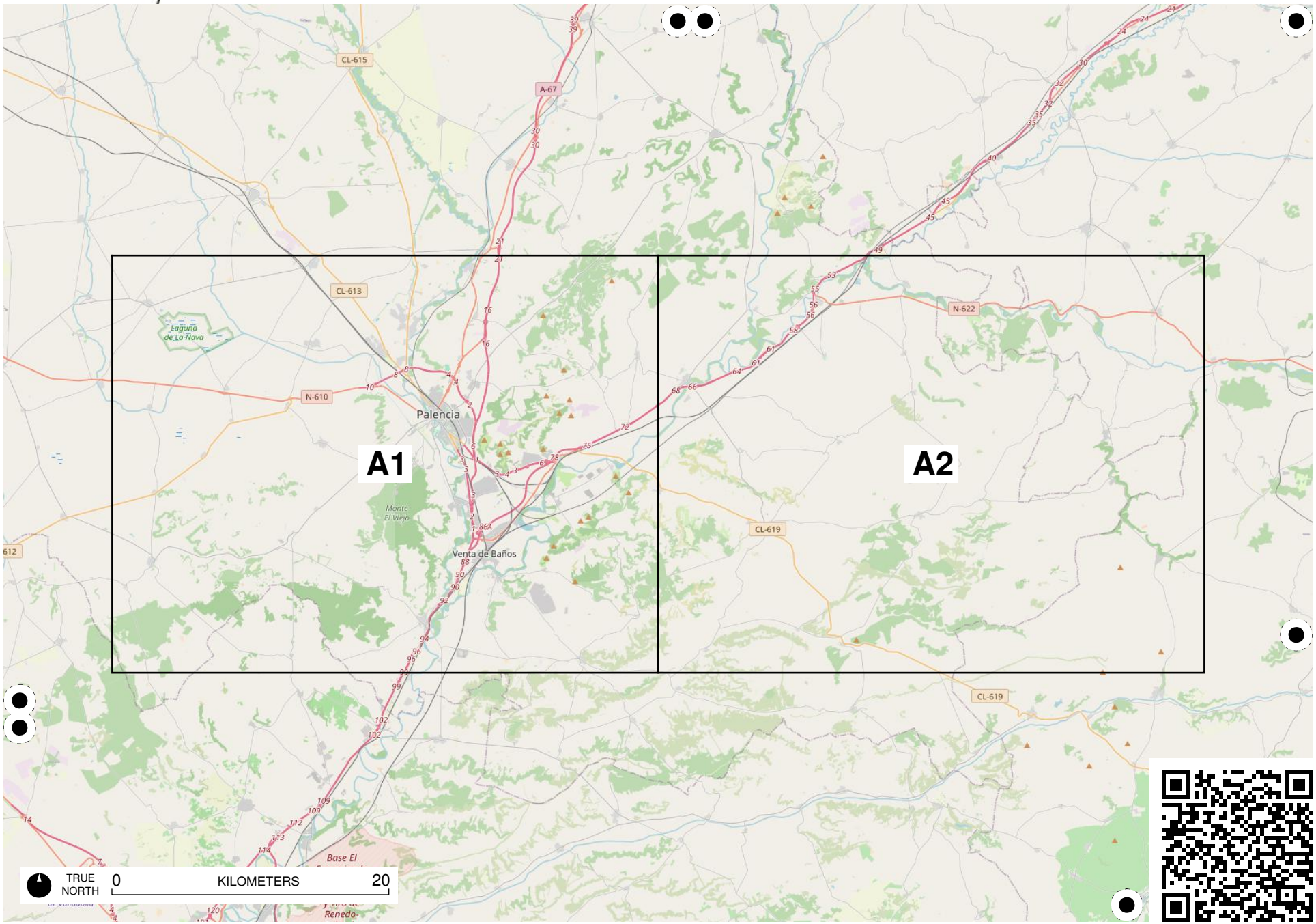

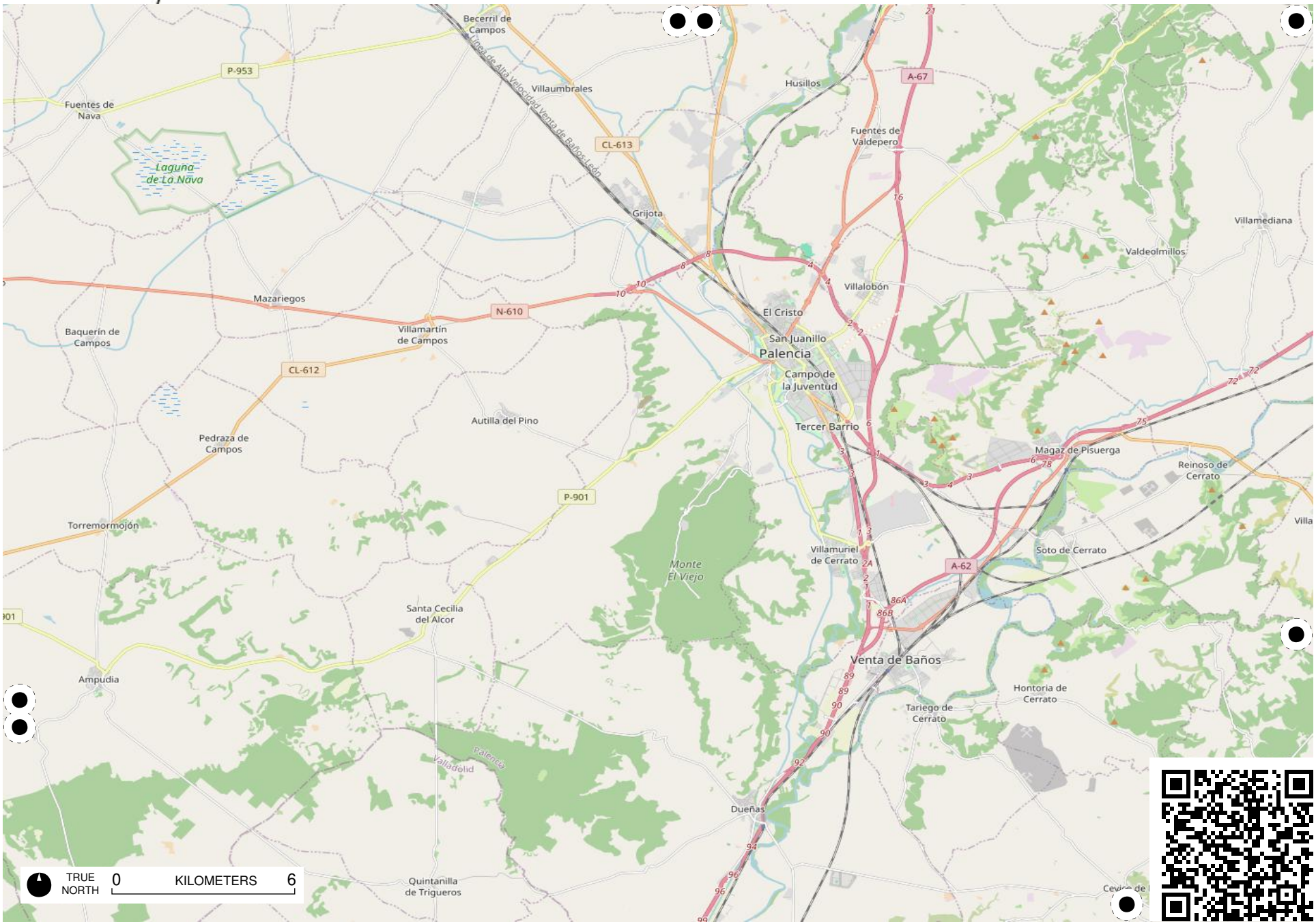
Becerril de Campos
Línea de Alta Velocidad Venta de Baños-León
P-953
Villaumbrales
Husillos
A-67
Fuentes de Nava
CL-613
Fuentes de Valdepero
Laguna de La Nava
Grijota
Villamediana
Valdeolmillos
Villalobón
Mazariegos
N-610
El Cristo
Baquerín de Campos
Villamartín de Campos
San Juanillo
Palencia
CL-612
Campo de la Juventud
Autilla del Pino
Tercer Barrio
Pedraza de Campos
Magaz de Pisuerga
Reinoso de Cerrato
P-901
Torremormojón
Villa
Villamuriel de Cerrato
Soto de Cerrato
A-62
Monte El Viejo
Santa Cecilia del Alcor
Venta de Baños
Ampudia
Hontoria de Cerrato
Tariego de Cerrato
Valladolid
Palencia
Dueñas
Quintanilla de Trigueros
TRUE NORTH
0
KILOMETERS
6

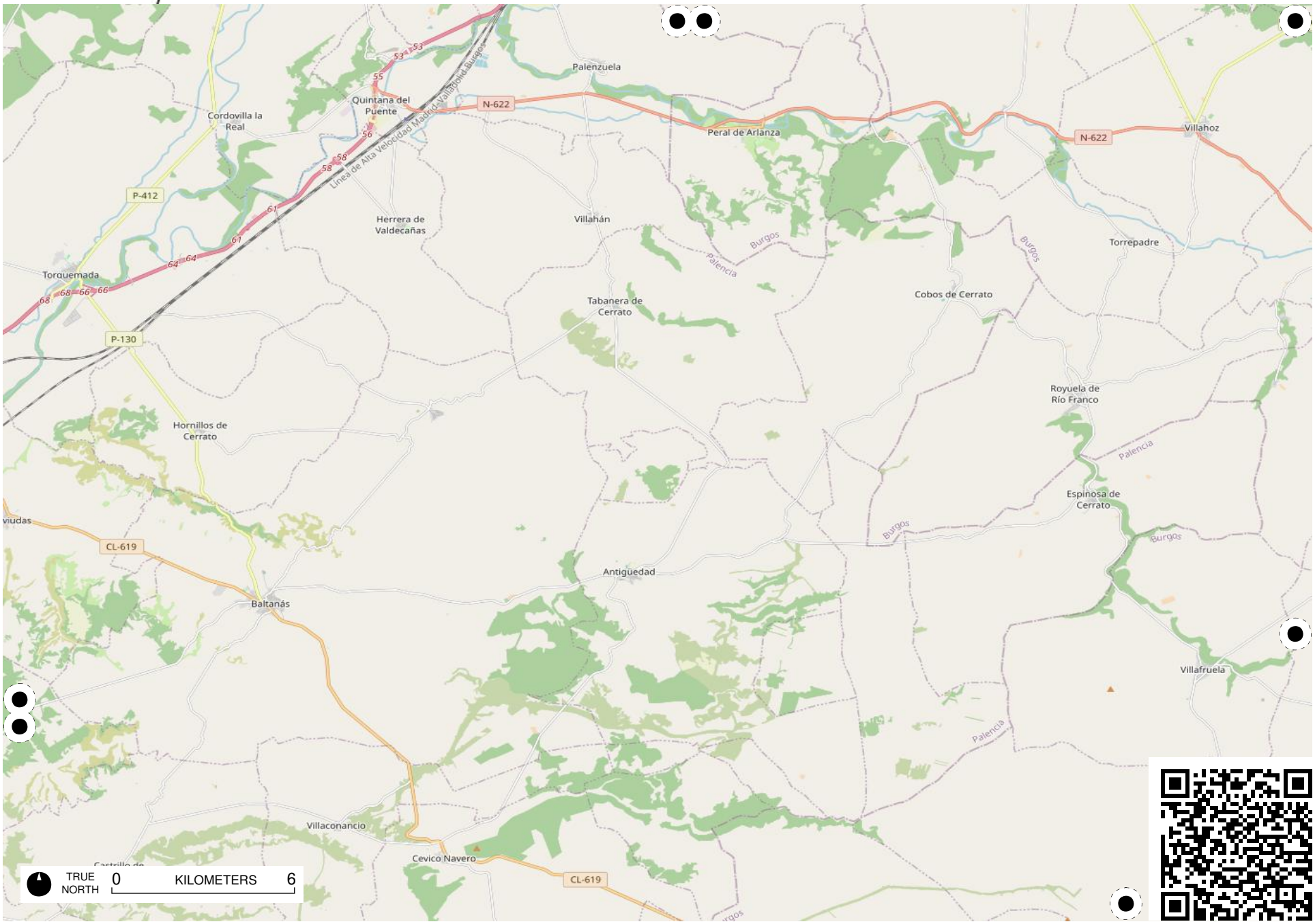
Palenzuela
Quintana del Puente
Cordovilla la Real
N-622
Peral de Arlanza
Villahoz
Línea de Alta Velocidad Madrid-Valladolid-Burgos
P-412
Herrera de Valdecañas
Villahán
Torrepadre
Toquemada
Tabanera de Cerrato
Cobos de Cerrato
P-130
Royuela de Río Franco
Hornillos de Cerrato
Espinosa de Cerrato
CL-619
Antigüedad
Baltanás
Villafruela
Villaconancio
Cevico Navero
Burgos
Palencia
TRUE NORTH
0
KILOMETERS
6