Field Papers

stuttgart
http://fieldpapers.org/atlases/605er8o1/i

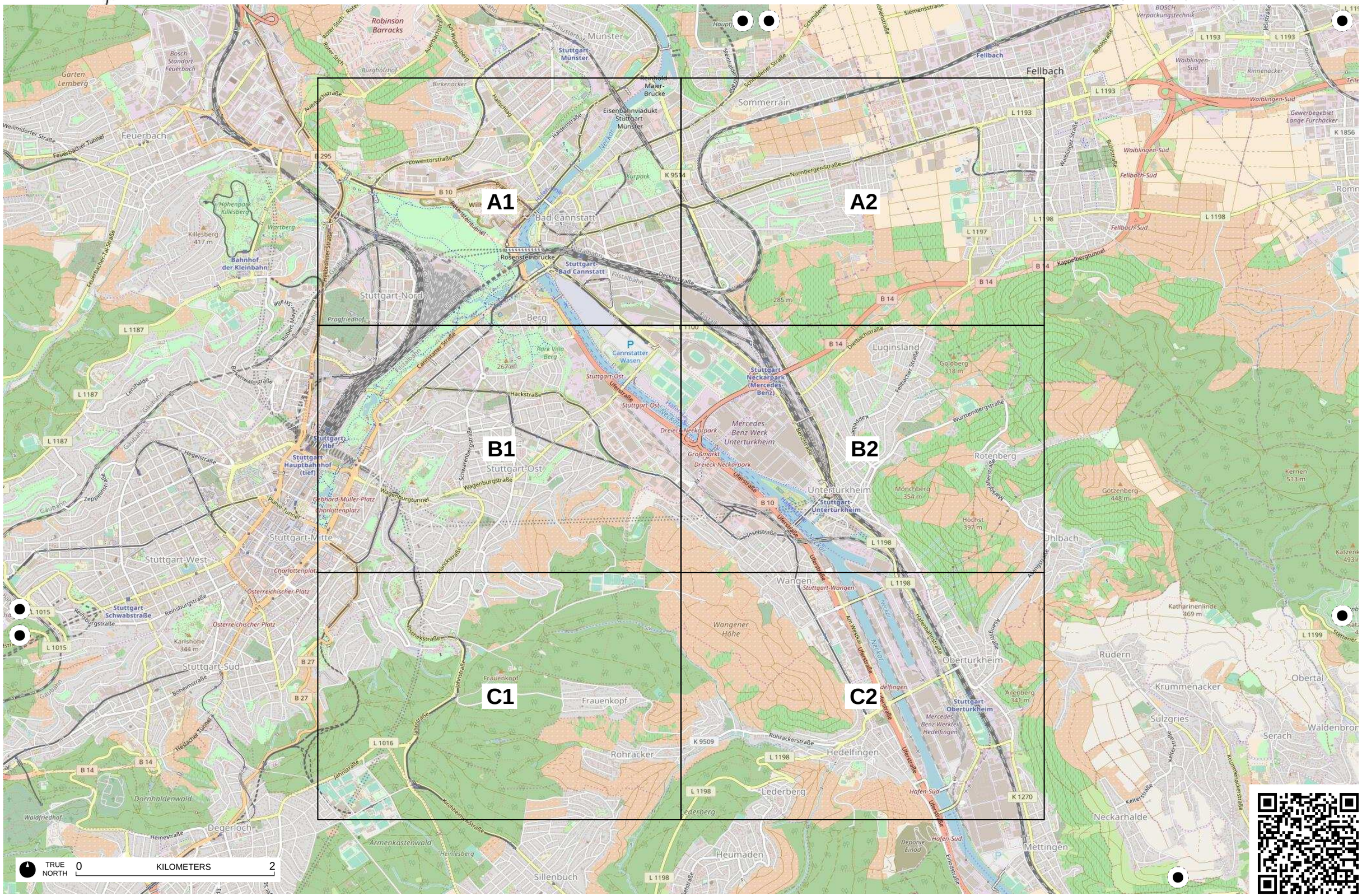

Field Papers

stuttgart
http://fieldpapers.org/atlases/605er8o1/A1

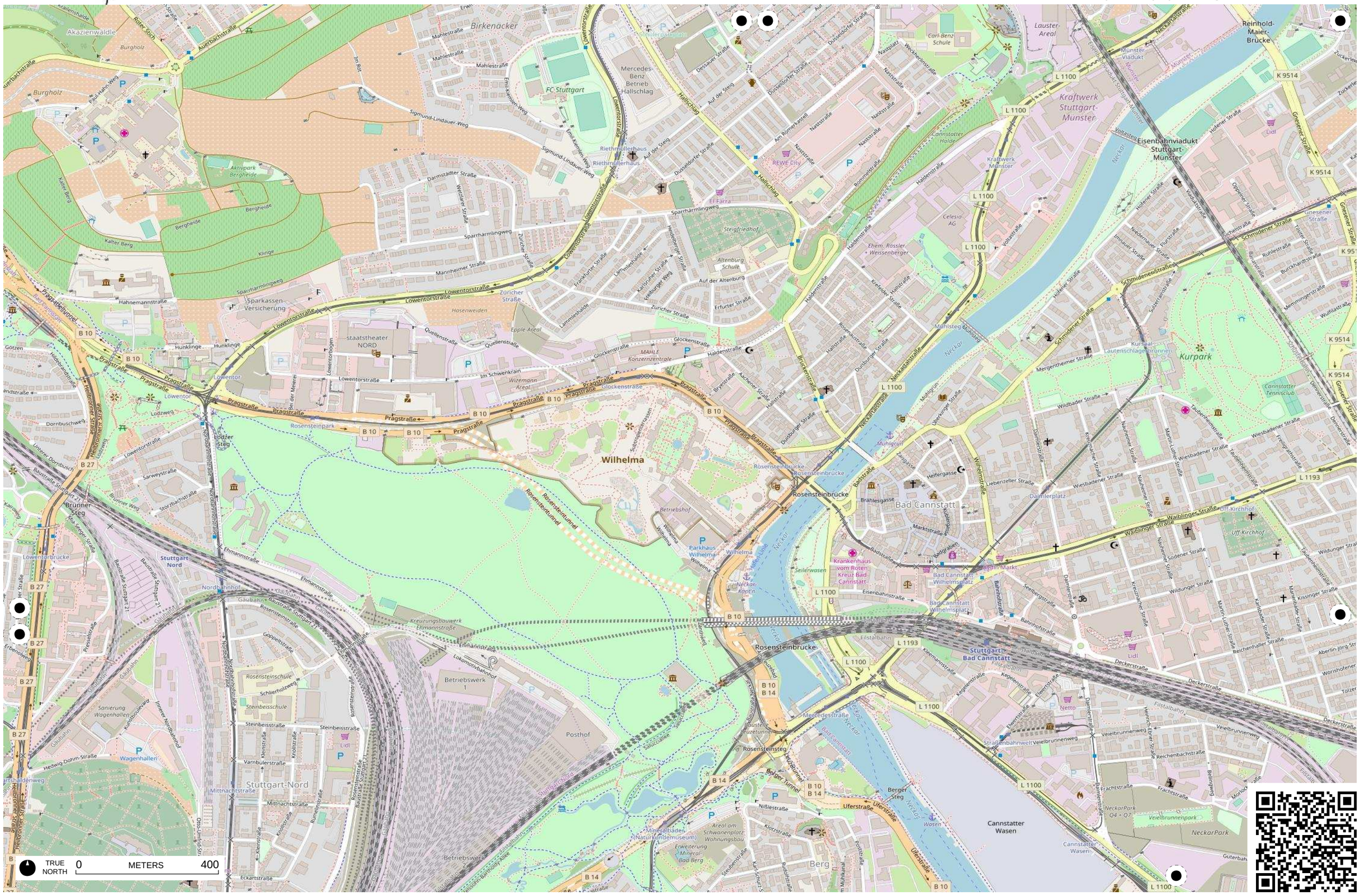

Field Papers

stuttgart
http://fieldpapers.org/atlases/605er8o1/A2

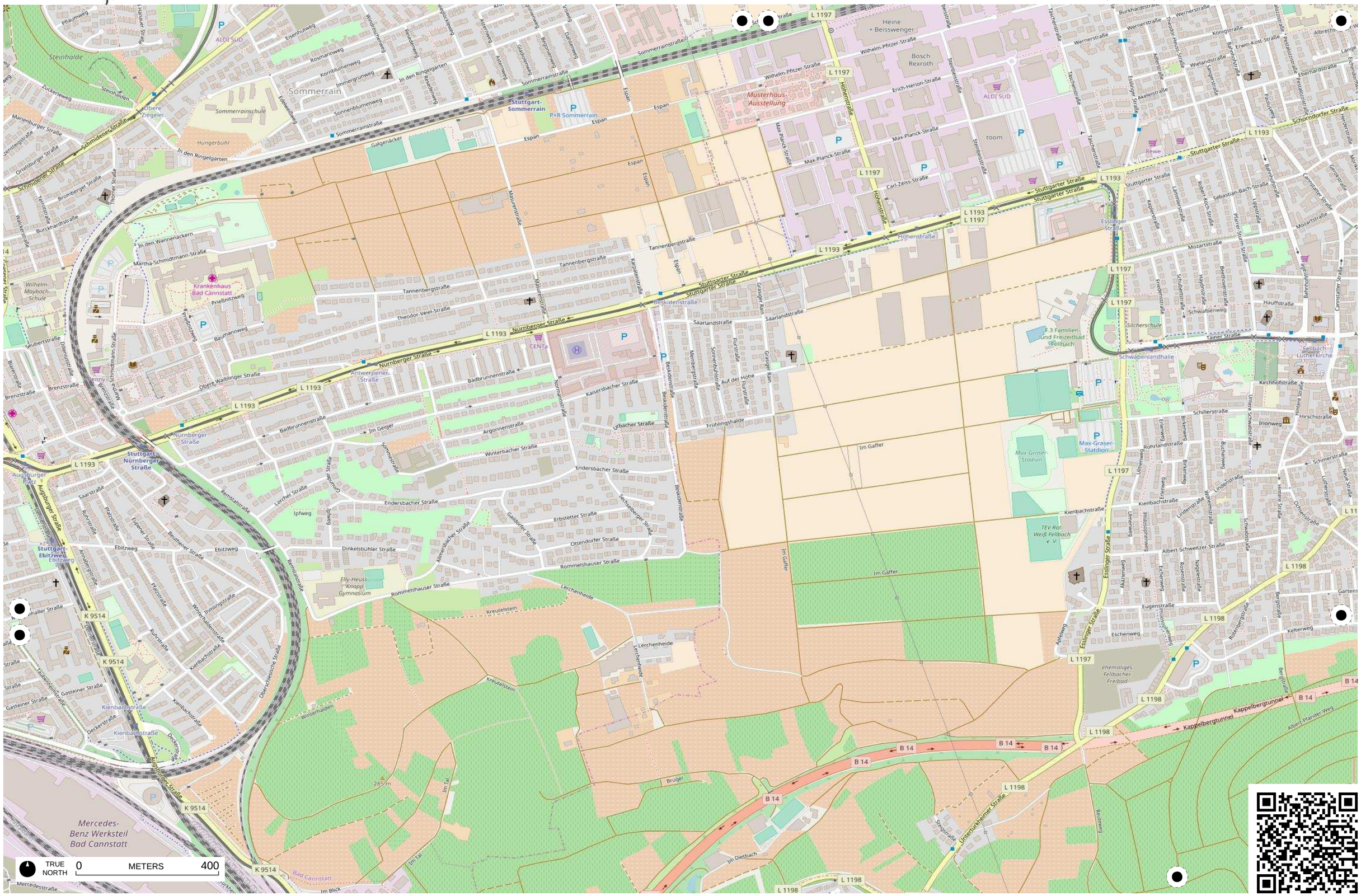

Field Papers

stuttgart
http://fieldpapers.org/atlases/605er8o1/B1

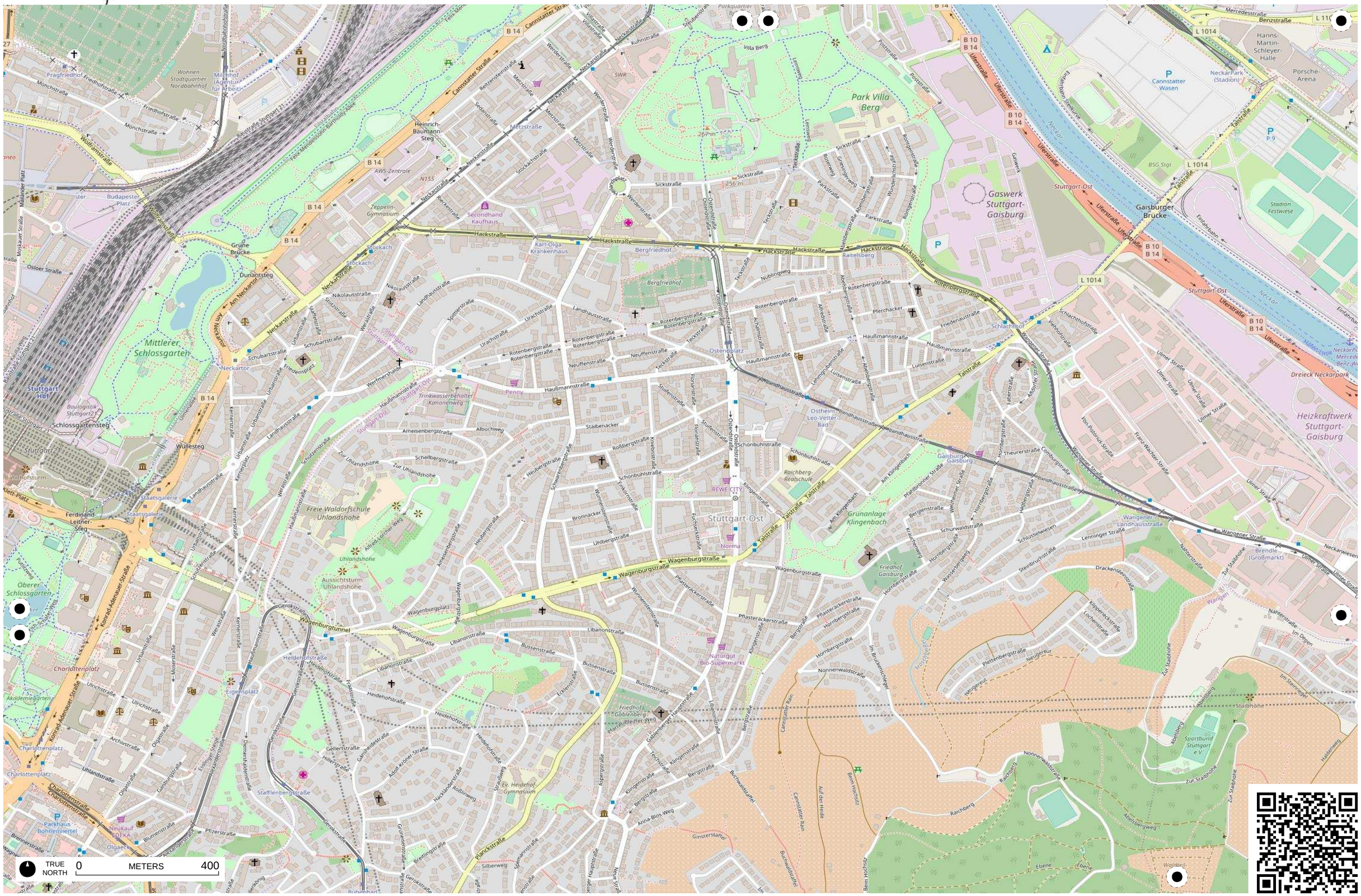
TRUE NORTH
0
METERS
400
Mittlerer Schlossgarten
Oberer Schlossgarten
Park Villa Berg
Gaswerk Stuttgart-Gaisburg
Heizkraftwerk Stuttgart-Gaisburg
Stuttgart-Ost
Ostendplatz
Bergfriedhof
Friedhof Gaisburg
Freie Waldorfschule Uhlandshöhe
Grünanlage Klingenbach
Sportbund Stuttgart e.V.
Hauptbahnhof Stuttgart
Neckar
Cannstatter Straße
Hackstraße
Rotenbergstraße
Haußmannstraße
Wagenburgstraße
Talstraße
Ulferstraße
Neckarstraße
Stuttgarter Straße
Waggener Straße
Wangener Straße
Landhausstraße
Ostendstraße
Gaisburger Brücke
Neckartor
Wagenburgtunnel
Schlossgartensteg
Charlottenplatz
Charlottenstraße
Heidehofstraße
Stafflenbergstraße
Gerokstraße
Libanonstraße
Bussenstraße
Klingenstraße
Pfaffenäckerstraße
Hornbergstraße
Nonnenwaldstraße
Raichberg
Abelsbergweg
Zur Staihöhe
Staihöhe
Ebene
Waldzell
Wangen
Brendle (Großmarkt)
Neckarwiesen
Ulmer Straße
Nähterstraße
Im Degen
Im Steinwiesel
Haldenweg
Dreieck Neckarpark
Neckar Park (Stadion)
Hanns-Martin-Schleyer-Halle
Porsche-Arena
Cannstatter Wasen
Stadion Festwiese
BSG Stgt.
Gaswerk
Villa Berg
Raitelsberg
Schlachthof
Ostheim Leo-Vetter-Bad
Raichberg-Realschule
REWE CITY
Norma
Naturgut Bio-Supermarkt
Karl-Olga-Krankenhaus
Secondhand Kaufhaus
Zeppelin-Gymnasium
Heinrich-Baumann-Steg
Grüne Brücke
Dunantsteg
Stockach
Penny
Trinkwasserbehälter Kanonenweg
Ev. Heidehof-Gymnasium
Friedhof Gablenberg
Pfarrer-Pfeifer-Weg
Parkhaus Bohnenviertel
Neukauf EDEKA
Staatsgalerie
Ferdinand-Leitner-Steg
Wülleste
Uhlandshöhe
Aussichtsturm Uhlandshöhe
Alfred-Lercher-Weg
Eigensplatz
Wagenburgplatz
Silberweg
Bubenbad
Budapester Platz
Pragfriedhof
Milchhof (Agentur für Arbeit)
Wohnen Stadtquartier Nordbahnhof
AWS-Zentrale
Baulogistik Stuttgart
Stuttgart Hbf
Bahnhofsturm
Konrad-Adenauer-Straße
Ostendplatz
Aufbrühstraße
Ziegelwasen
Auf der Heide
Beim Hochsitz
Burkwaldskaffel
Ginsterstaffel
Carnstatter Rain
Im Bruckenschlegel
Neugereut
Plettenbergstraße
Klingenecksteg
Lochenstraße
Drackensteinstraße
Steinbruchstraße
Schlüsselwiesen
Lenninger Straße
Schurwaldstraße
Berglenstraße
Weichemer Straße
Pfalzbronner Straße
Am Klingenbach
Theurerstraße
Combergstraße
Hornbergstraße
Von-Pistorius-Straße
Franz-Wachter-Straße
Ulmer Stra

Field Papers

stuttgart
http://fieldpapers.org/atlases/605er8o1/B2

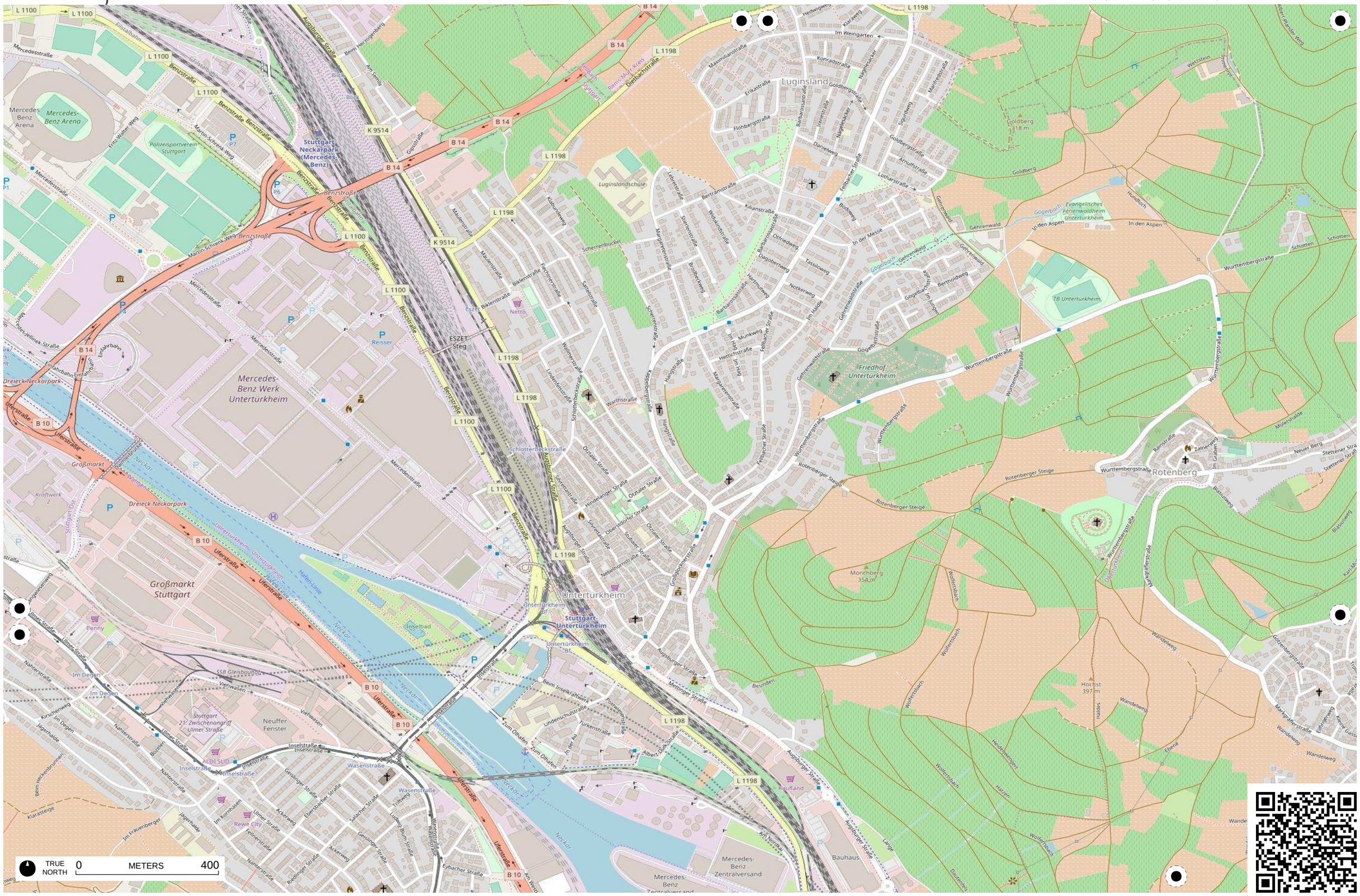

Field Papers

stuttgart
http://fieldpapers.org/atlases/605er8o1/C1

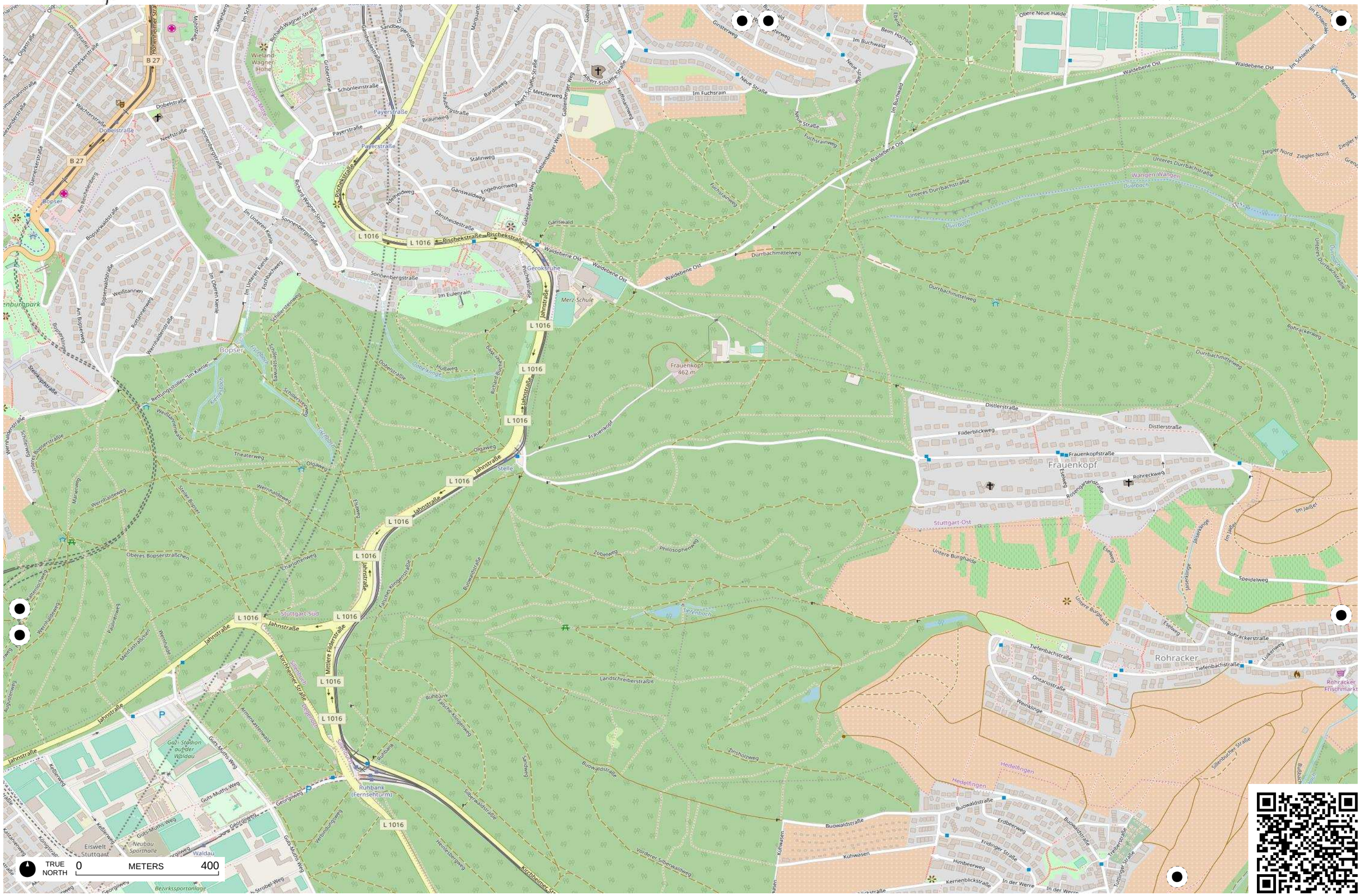

Field Papers
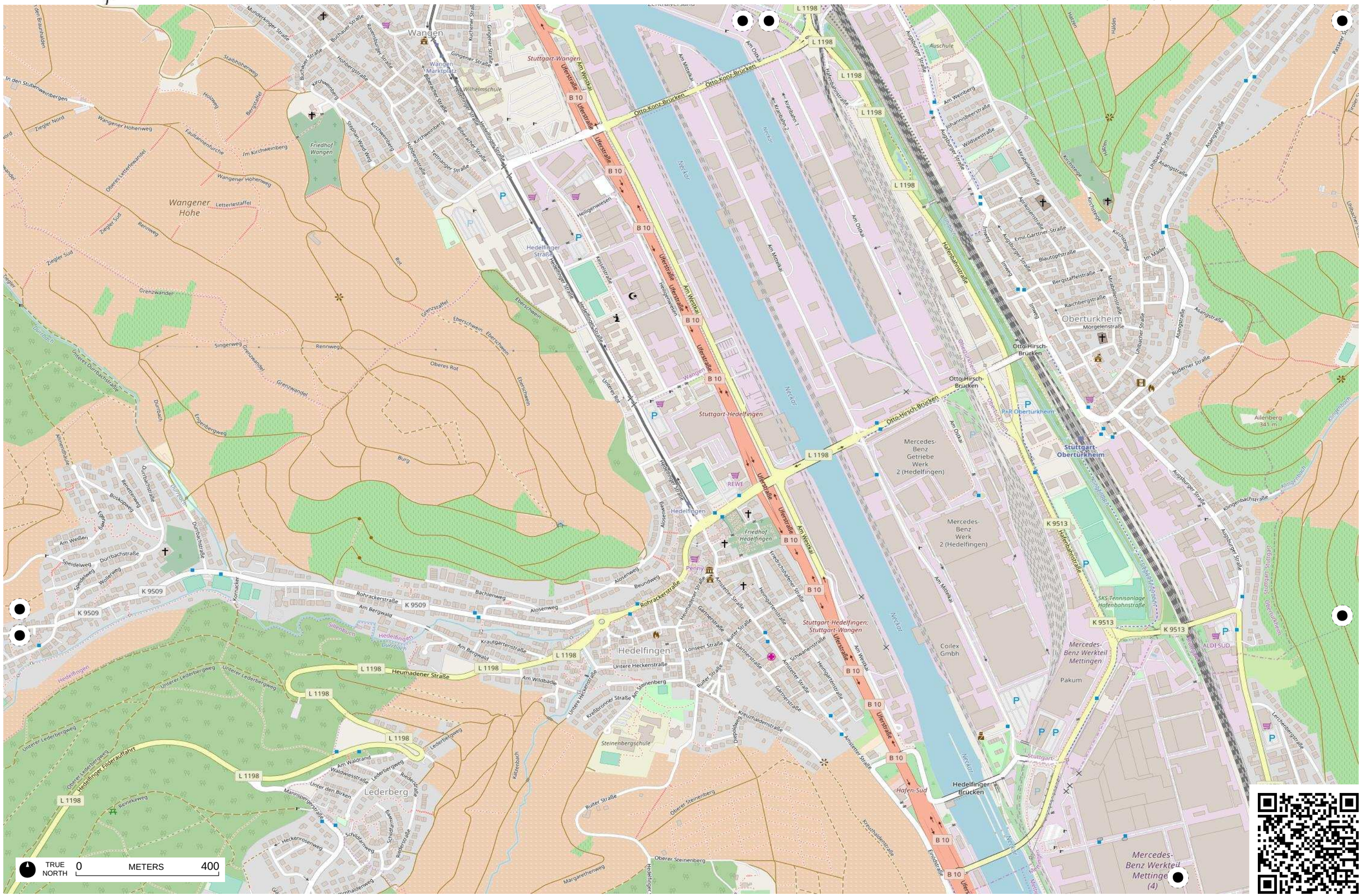
stuttgart
http://fieldpapers.org/atlases/605er8o1/C2