Field Papers

Untitled

http://fieldpapers.org/atlases/4zvh79sx/i

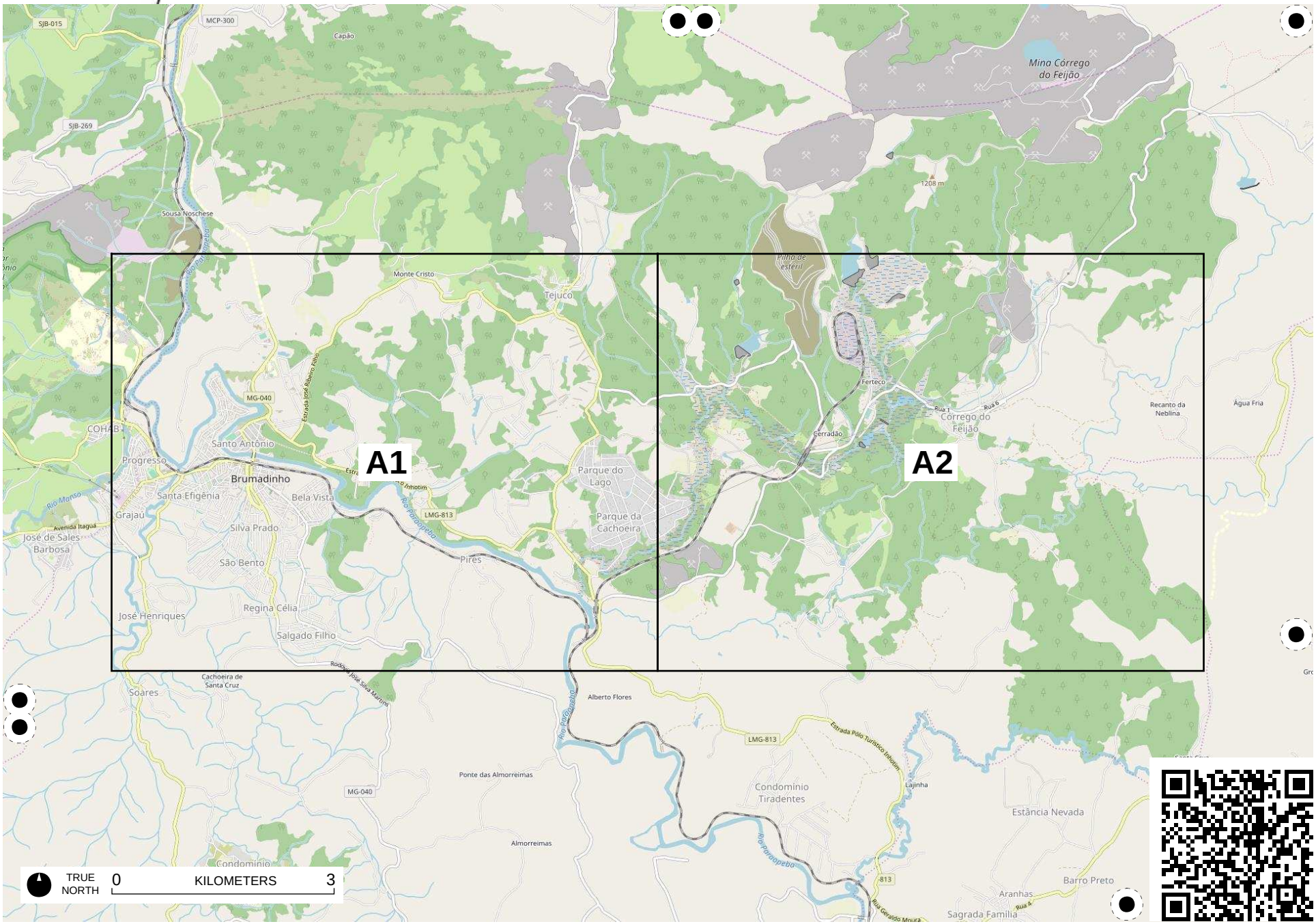

Field Papers

Untitled

http://fieldpapers.org/atlases/4zvh79sx/A1

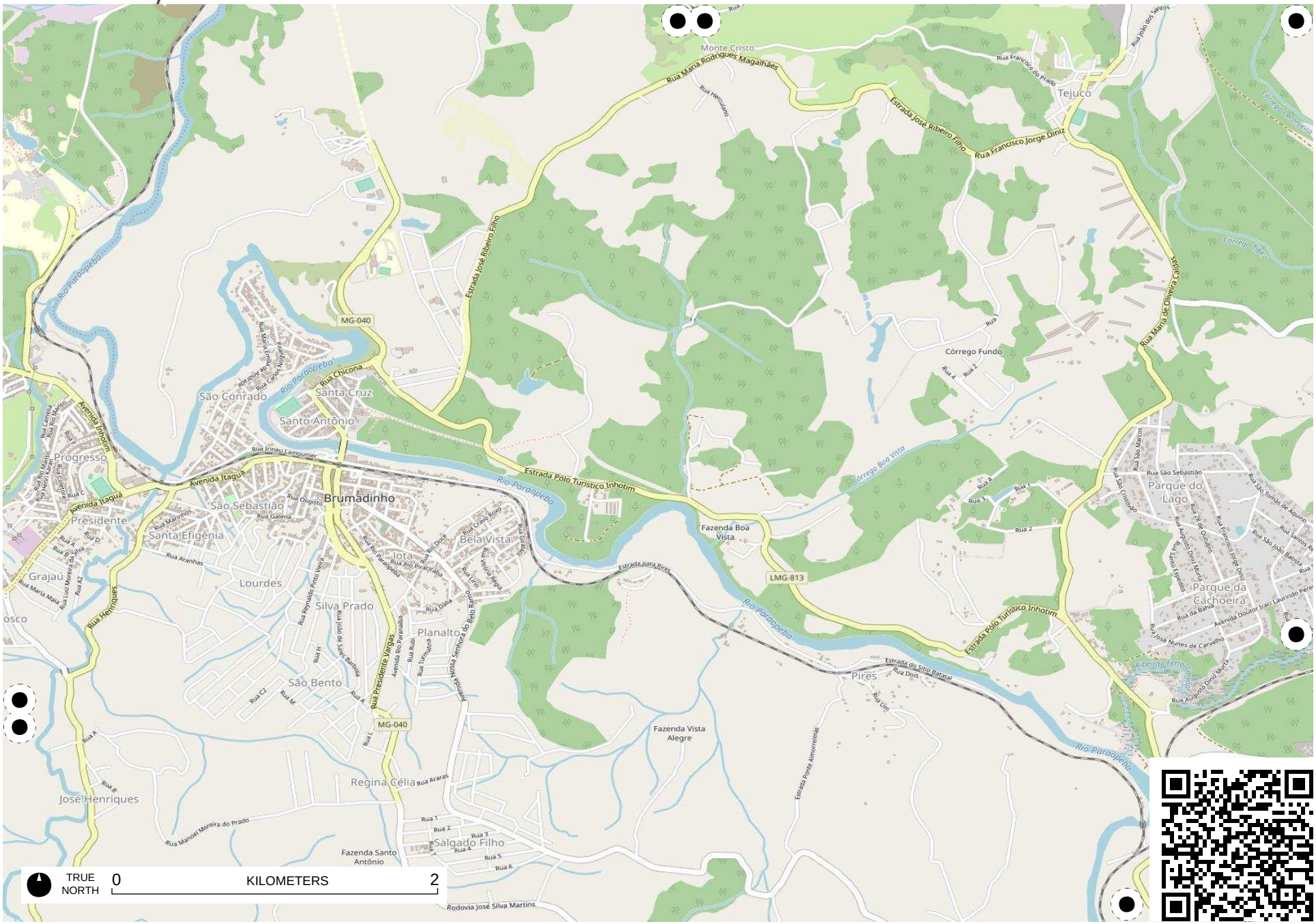
Monte Cristo
Rua Maria Rodrigues Magalhães
Rua Francisco do Prado
Tejuco
Estrada José Ribeiro Filho
Rua Francisco Jorge Diniz
Rua Maria de Oliveira Calda
Córrego Fundo
Rio Paraopeba
MG-040
Rua Chicona
Santa Cruz
São Conrado
Santo Antônio
Avenida Itaguá
Avenida Inhotim
Progresso
Presidente
Rua Irineu Lamounier
Estrada Pólo Turístico Inhotim
Brumadinho
São Sebastião
Santa Efigênia
Bela Vista
Jota
Grajaú
Lourdes
Silva Prado
Planalto
São Bento
Rua Henrique Sans
Rua Presidente Vargas
Avenida Senhora do Belo Ramo
Córrego Boa Vista
Fazenda Boa Vista
LMG-813
Estrada para Pires
Pires
Estrada do Sítio Baratal
Fazenda Vista Alegre
Estrada Ponte Almoreimas
Regina Célia
José Henriques
Rua Manoel Moreira do Prado
Salgado Filho
Fazenda Santo Antônio
Rodovia José Silva Martins
Parque do Lago
Parque da Cachoeira
Rua São Sebastião
Rua São Marcos
Rua Santos Pereira
Avenida Doutor Iraci Laurindo Pereira
Rua José Nunes de Carvalho
Ribeirão Feijão
Rua Alfredo Dinz Nuri
Rua da Bahia
Rua 29 de Outubro
Rua Francisco Jorge Diniz
Rua Santo Expedito
Rua Alfredo Dinz Nuri
Rua São Tomás de Aquino
Rua Dois
Rua Um
Rua Araras
Rua Aranhas
Rua Galena
Rua Olgisio
Rua Marmiro
Rua Dália
Rua Rubi
Rua Turmalina
Rua Lírio
Rua Crino Bovo
Rua Rio Dirce
Rua Rio Paranaíba
Rua Rio Piracicaba
Avenida Rio Paranaíba
Rua Raymundo Pinto Vieira
Rua João de Santa Bárbara
Rua Rio Cristóvão
Rua Rio Paraopeba
Rua Rio Doce
Rua Rio Grande
Rua Rio Paraíba
Rua Rio Paraíba
Rua Rio Paraíba

Field Papers
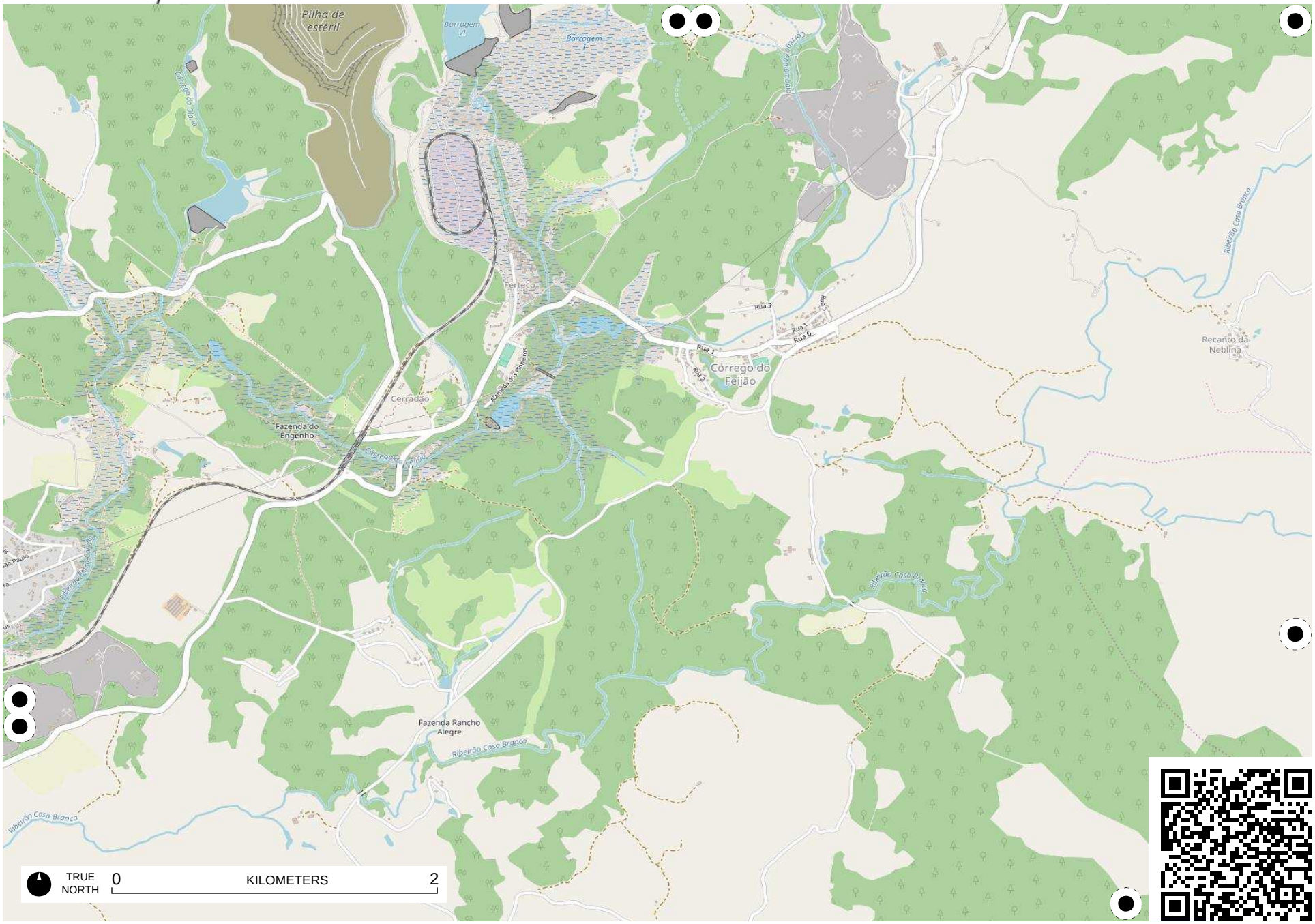
Untitled
http://fieldpapers.org/atlases/4zvh79sx/A2