Field Papers

Untitled

https://fieldpapers.org/atlases/4um0nvuy/i

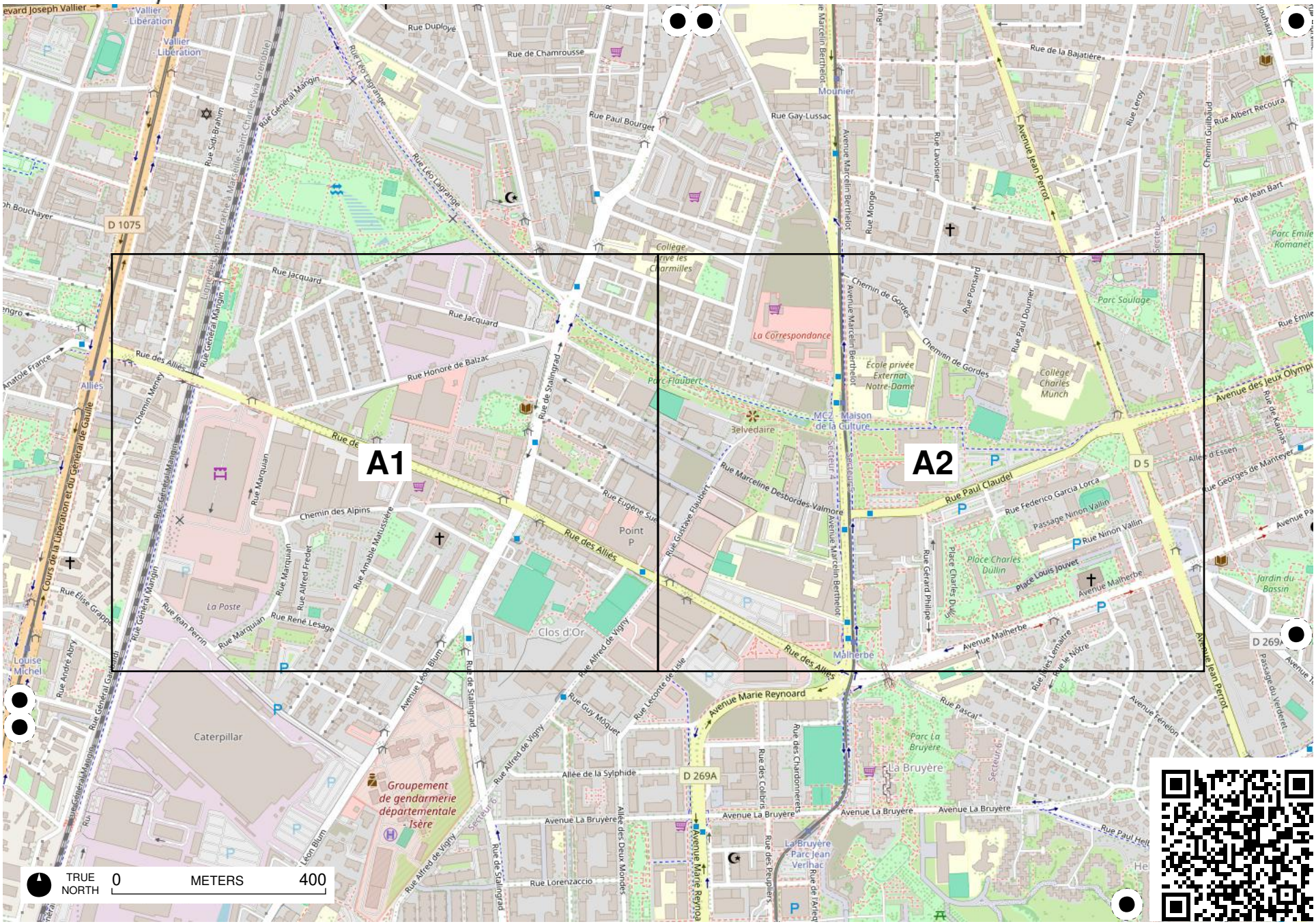
A1
A2
Rue des Alliés
Rue Paul Claudel
Avenue Marie Reynoard
Avenue Jean Perrot
Avenue Malherbe
Avenue La Bruyère
Rue Honoré de Balzac
Rue Jacquard
Rue de Stalingrad
Rue Marceline Desbordes-Valmore
Rue Gustave Flaubert
Rue Paul Bourget
Rue Gay-Lussac
Rue de Chamrousse
Rue de la Bajatière
Rue Léo Lagrange
Rue Général Mangin
Rue Marquian
Chemin des Alpins
Rue Alfred de Vigny
Rue Guy Môquet
Rue Leconte de Lisle
Allée de la Sylphide
Rue Lorenzaccio
Rue Pascal
Rue Ninon Vallin
Place Louis Jouvet
Rue Federico Garcia Lorca
Avenue Marcelin Berthelot
Chemin de Gordes
Rue Paul Doumer
Rue Ponsard
Rue Lavoisier
Rue Leroy
Rue Albert Recoura
Rue Jean Bart
Avenue des Jeux Olympi
Rue Georges de Manteyer
Allée d'Essen
Avenue Fénelon
Rue Jules Lemaître
Rue le Nôtre
Rue Gérard Philipe
Rue des Chardonnerets
Rue des Colibris
Rue des Peupliers
Rue de l'Arlequ
Rue Sidi-Brahim
Rue Duplaye
Rue Paul Helb
Rue Emile
Rue de Kaunas
Rue Emile Romanet
Rue Chemin Guilbaud
Rue Chemin Meney
Rue Amable Matussière
Rue Elise Grappe
Rue André Abry
Rue Jean Perrin
Rue René Lesage
Rue Alfred Fredet
Rue Léon Blum
Rue Allée des Deux Mondes
Rue Avenue Marie Reynoard
Rue Avenue Jean Perrot
Rue Avenue Marcelin Berthelot
Rue Avenue Marcelin Berthelot
Rue Avenue Marcelin Berthel

Field Papers

Untitled

https://fieldpapers.org/atlases/4um0nvuy/A1

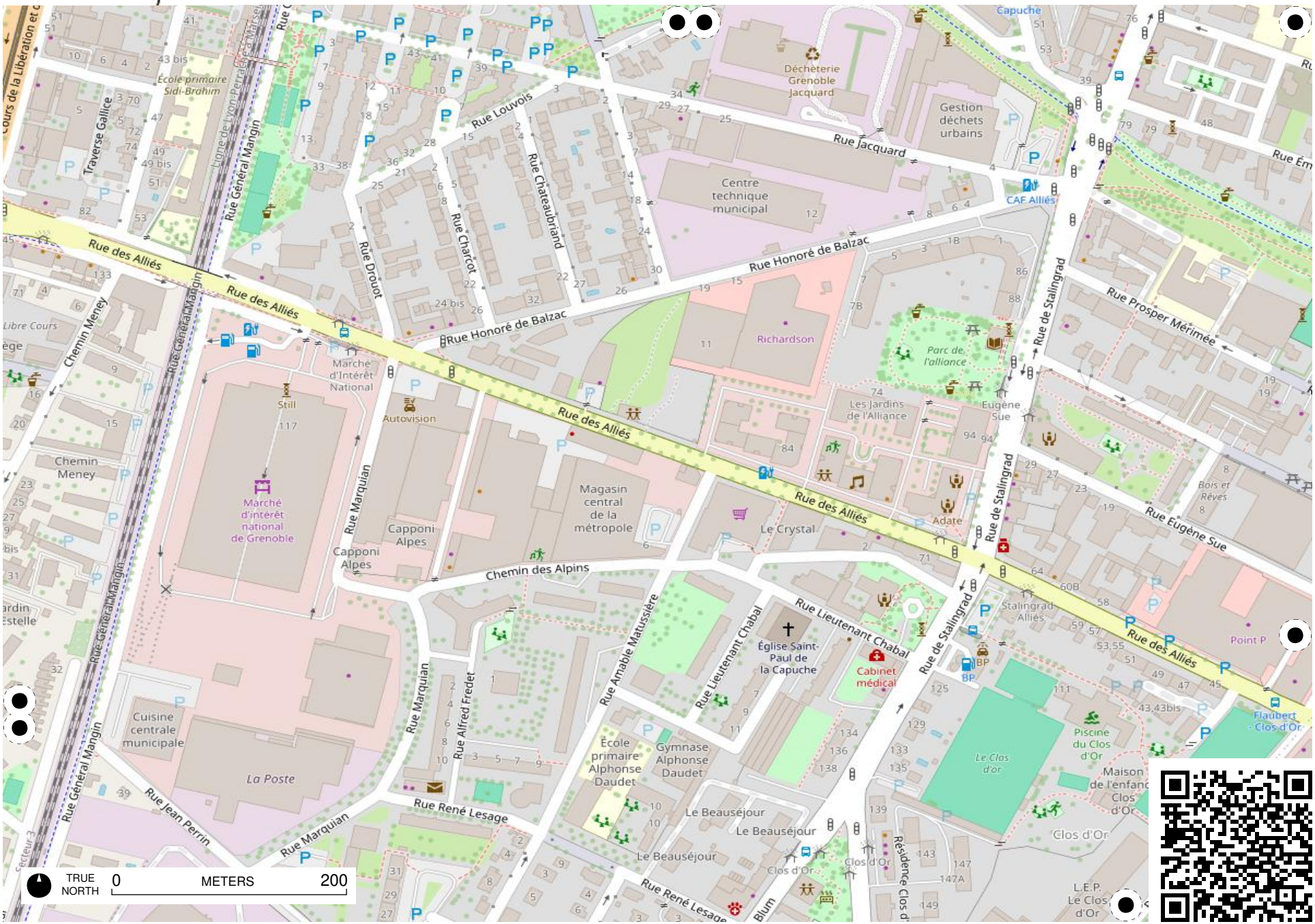

Field Papers

Untitled
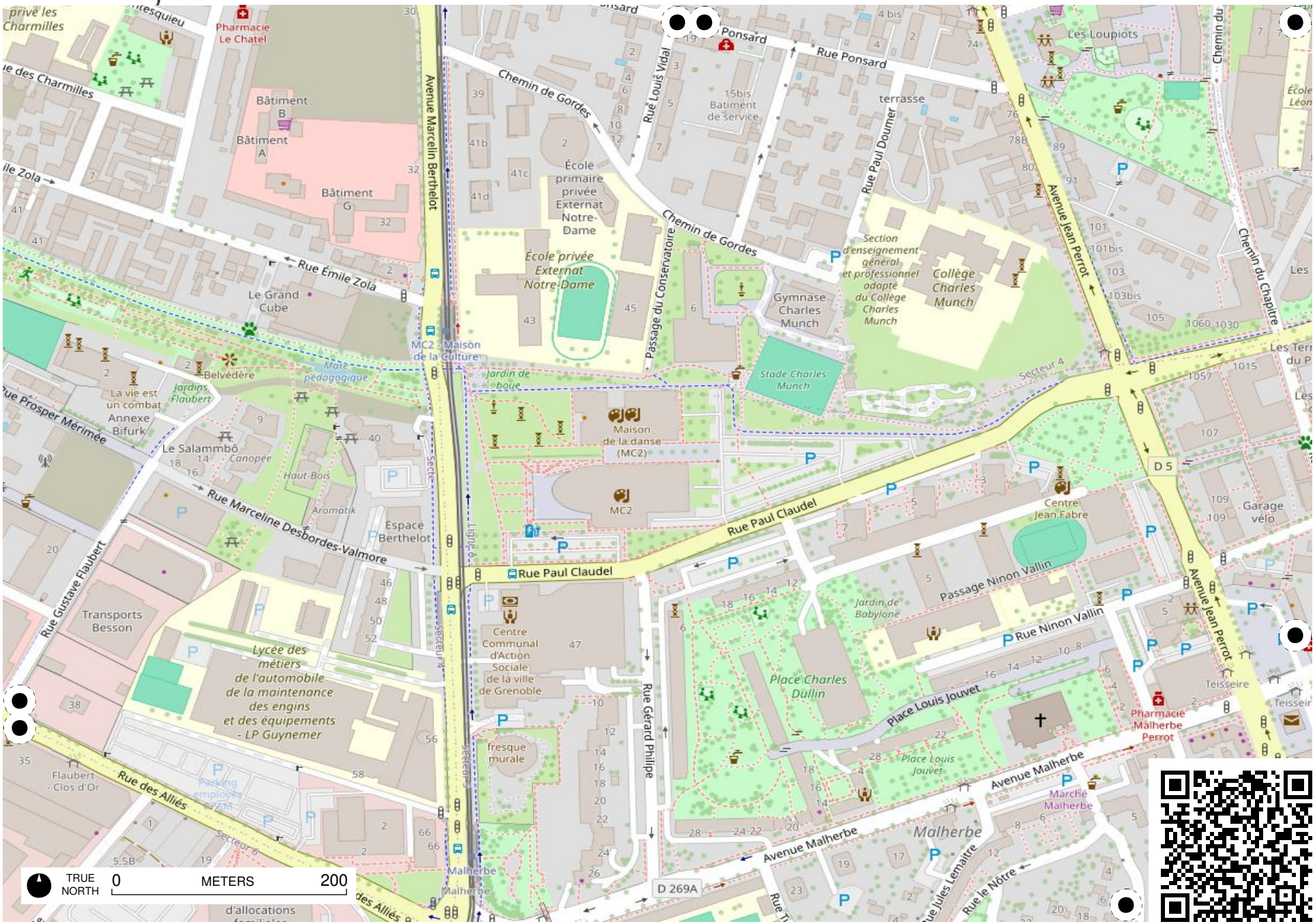
https://fieldpapers.org/atlases/4um0nvuy/A2