Field Papers

Untitled

https://fieldpapers.org/atlases/47a6ulzt/i

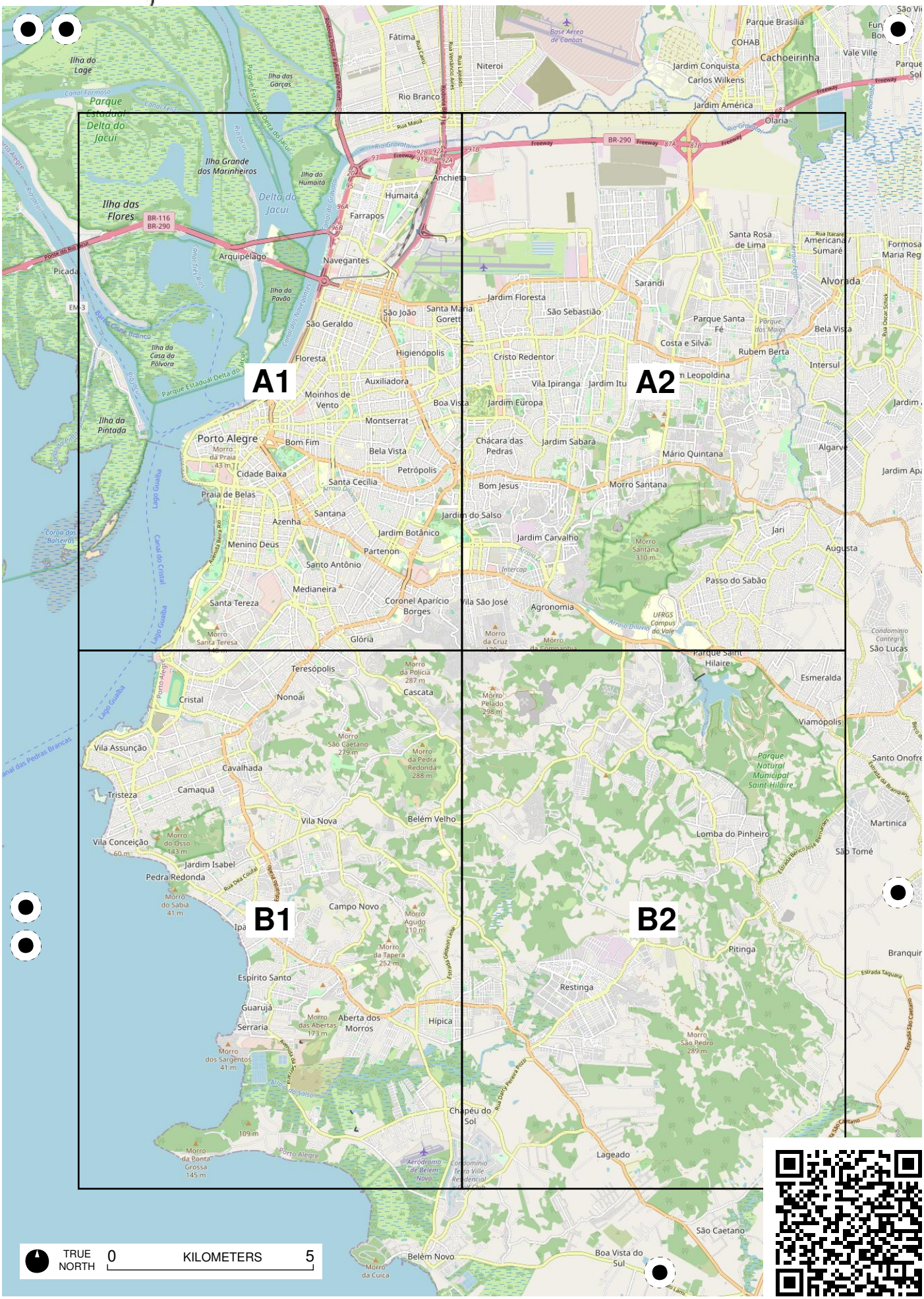
A1
A2
B1
B2
Porto Alegre
Ilha do Lage
Parque Estadual Delta do Jacuí
Ilha Grande dos Marinheiros
Ilha das Flores
Ilha do Pavão
Ilha da Casa da Pólvora
Ilha da Pintada
Delta do Jacuí
Arquipélago
Navegantes
Farrapos
Humaitá
Anchieta
Fátima
Niterói
Rio Branco
Base Aérea de Canoas
Parque Brasília
COHAB
Cachoeirinha
Jardim Conquista
Carlos Wilkens
Jardim América
Olaria
Santa Rosa de Lima
Sarandi
Alvorada
Jardim Floresta
São Sebastião
Parque Santa Fé
Bela Vista
Costa e Silva
Rubem Berta
Intersul
Cristo Redentor
Vila Ipiranga
Jardim Itu
Jardim Europa
Chácara das Pedras
Jardim Sabará
Mário Quintana
Morro Santana
Algarve
Jardim Botânico
Jardim Carvalho
Jardim do Salso
Jari
Augusta
Passo do Sabão
Agronomia
Vila São José
Coronel Aparício Borges
Glória
Santa Tereza
Medianeira
Santo Antônio
Partenon
Menino Deus
Azenha
Santana
Praia de Belas
Cidade Baixa
Bom Fim
Moinhos de Vento
Auxiliadora
Higienópolis
Floresta
São Geraldo
São João
Santa Maria Goretti
Montserrat
Petrópolis
Santa Cecília
Bom Jesus
Teresópolis
Cascata
Nonoai
Cristal
Esmeralda
Viamópolis
Vila Assunção
Cavalhada
Camaquã
Tristeza
Vila Nova
Belém Velho
Vila Conceição
Jardim Isabel
Pedra Redonda
Lomba do Pinheiro
Martinica
São Tomé
Campo Novo
Pitinga
Espírito Santo
Restinga
Guarujá
Serraria
Aberta dos Morros
Hípica
Chapéu do Sol
Lageado
Belém Novo
Boa Vista do Sul
São Caetano
Parque Natural Municipal Saint-Hilaire
Aeródromo de Belém Novo
Lago Guaíba
Rio Jacuí
Rio Gravataí
Freeway
BR-290
BR-116
Ponte do Rio Jacuí
Parque Estadual Delta do Jacuí
Canal do Cristal
Canal Furmoso
Canal Feliz
Canal Tres Rios
Canal do Navegantes
Canal do Cavalo
Canal das Pedras Brancas
Canal Branco
Coroa dos Balseiros
Arroio Dilúvio
Arroio Cavalhada
Arroio Salso
Arroio Tapera
Arroio Pitinga
Arroio Lageado
Arroio Boa Vista
Arroio Jacuí
Rua Mauá
Rua Carlos
Rua Venâncio Aires
Rua Lopes
Rua Dona Leonor
Rua Itararé
Rua Oscar Schick
Rua Dea Coudyl
Rua Dr. Cesy Pereira Pozzo
Estrada Gerson Lessa
Estrada Taquara
Estrada São Caetano
Estrada Belém Novo
Avenida Beira Rio
Avenida Edgar Pires de Castro
Avenida Coronel Marcos
Avenida Wenceslau Fontoura
Avenida Bento Gonçalves
Avenida Ipiranga
Avenida Cristiano Fischer
Avenida Protásio Alves
Avenida Baltazar de Oliveira Garcia
Avenida Nilo Peçanha
Avenida Eduardo Prado
Avenida Sertório
Avenida Assis Brasil
Avenida Farrapos
Avenida Voluntários da Pátria
Avenida Cairu
Avenida Ernesto Neugebauer
Avenida Tronco
Avenida Sarmento Leite
Avenida Borges de Medeiros
Avenida Ecoporanga
Avenida Pedro Ivo
Avenida Ângelo Crivellaro
Avenida Dr. Salvador Franco
Avenida Cel. Marcos
Avenida Cel. Lucas de Oliveira
Avenida Ernesto Dorneles
Avenida Cel. Vicente
Avenida Cel. Fernando Machado
Avenida Cel. Bordini
Avenida Cel. Aparício Borges

Field Papers

Untitled

https://fieldpapers.org/atlases/47a6ulzt/A1

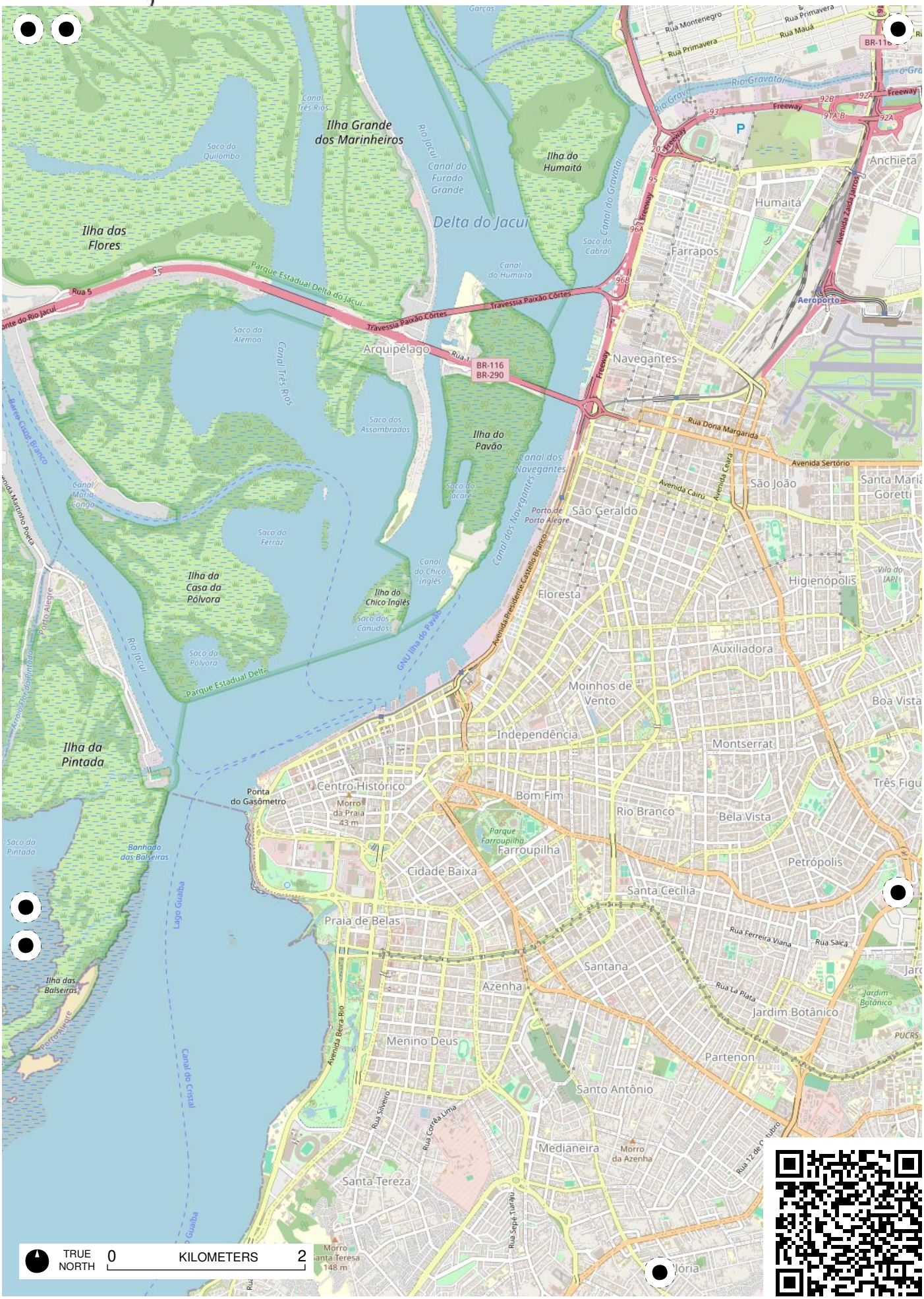

Field Papers

Untitled
https://fieldpapers.org/atlases/47a6ulzt/A2

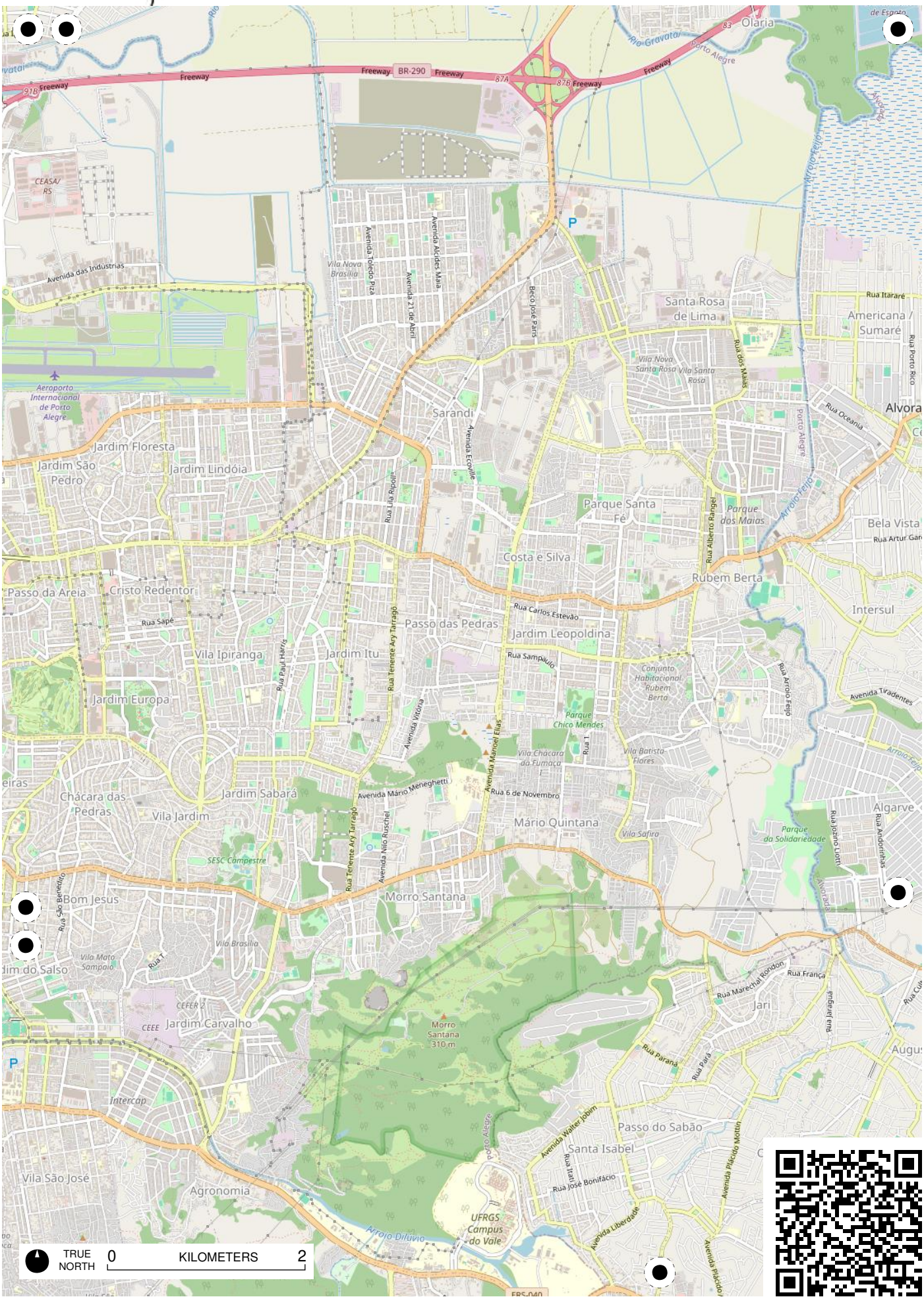

Field Papers

Untitled
https://fieldpapers.org/atlases/47a6ulzt/B1

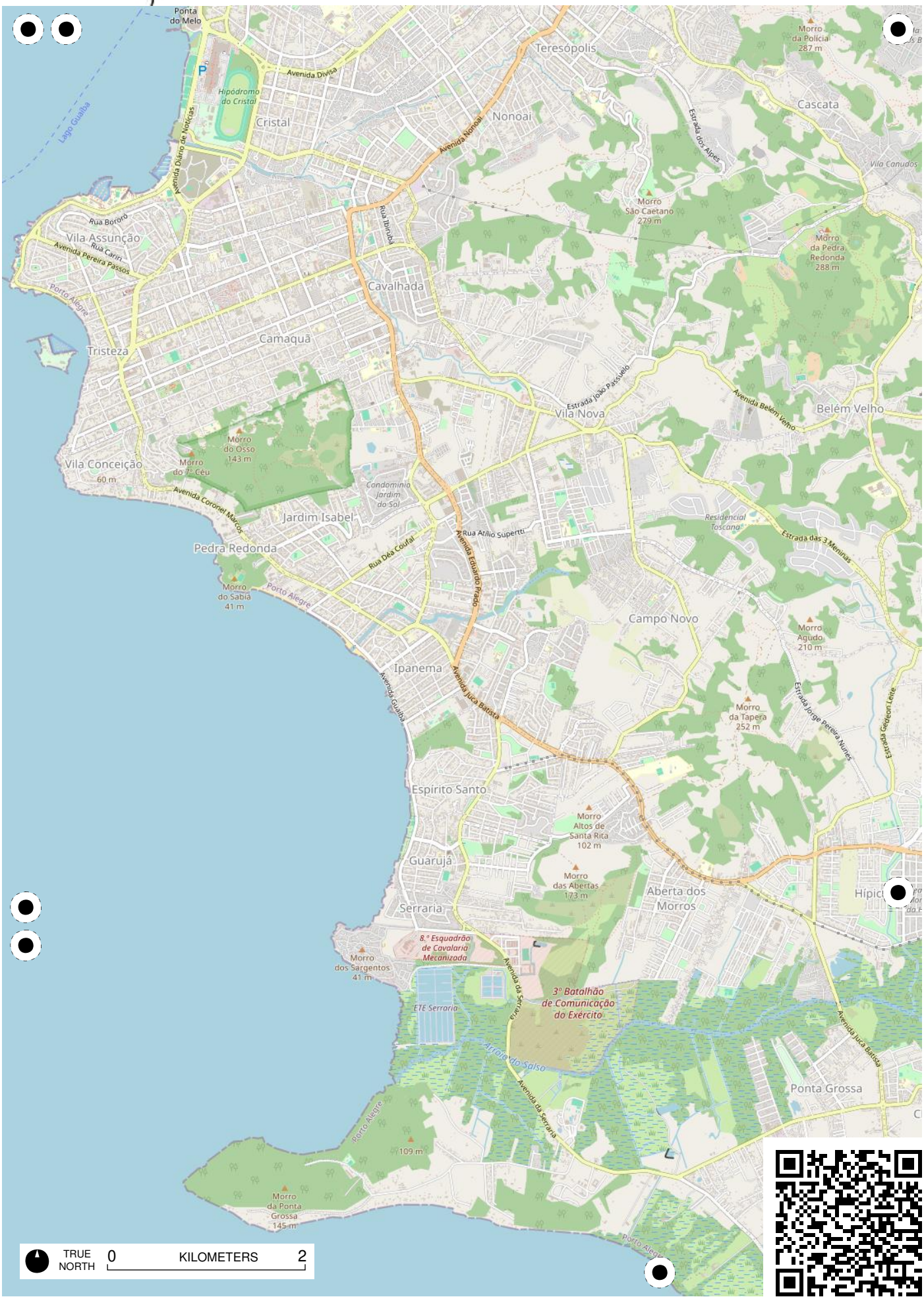

Field Papers
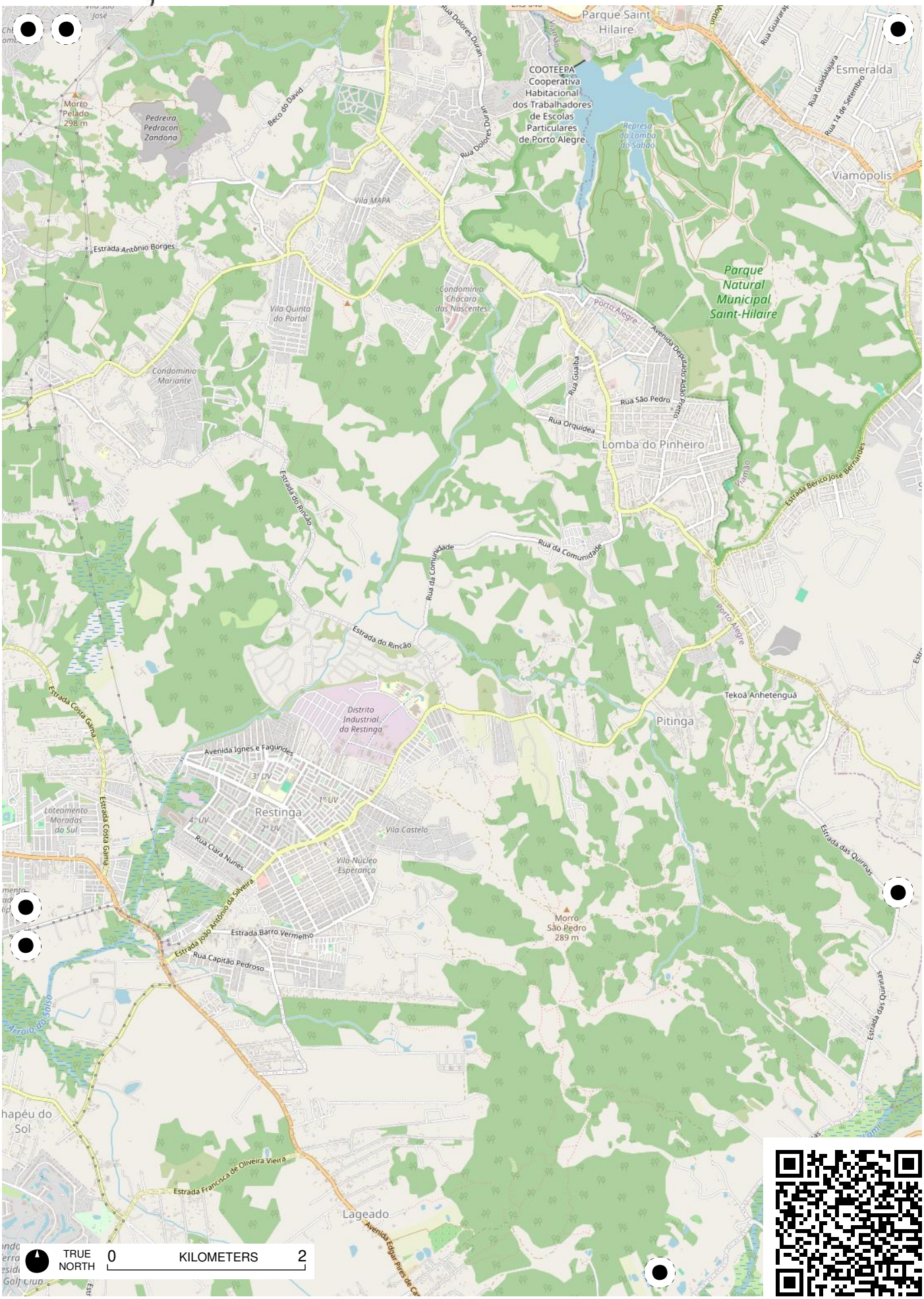
Untitled
https://fieldpapers.org/atlases/47a6ulzt/B2