Field Papers

Untitled

https://fieldpapers.org/atlases/476l6oeh/i

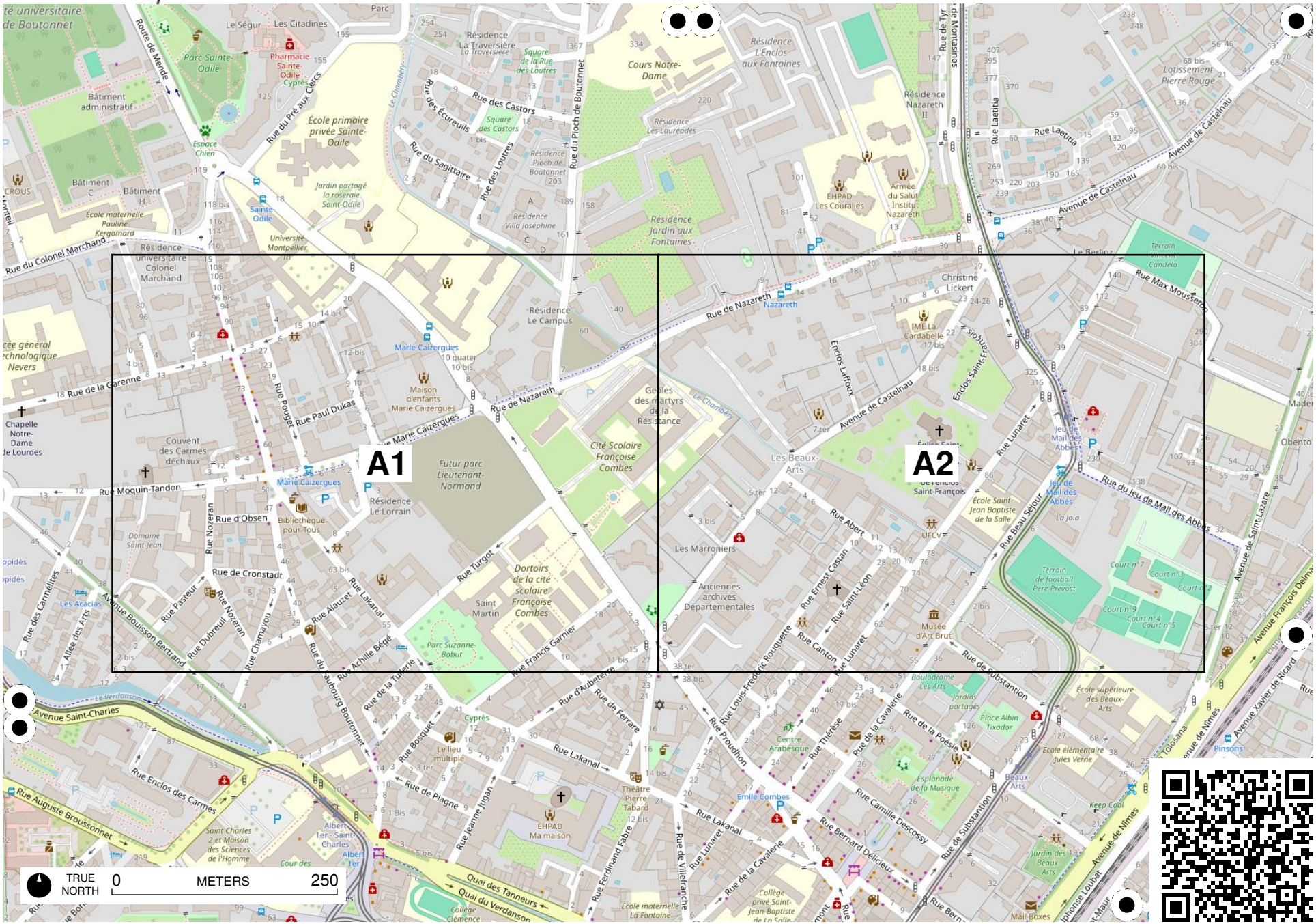
A1
A2
TRUE NORTH
0
METERS
250
Rue de Nazareth
Rue du Pioch de Boutonnet
Rue des Castors
Rue du Sagittaire
Rue des Loutres
Rue des Écureuils
Rue du Pré aux Clercs
Route de Mende
Rue du Colonel Marchand
Rue de la Garenne
Rue Pouget
Rue Paul Dukas
Rue Moquin-Tandon
Rue d'Obsen
Rue de Cronstadt
Rue Turgot
Rue Francis Garnier
Rue Achille Bégé
Rue Alauzet
Rue Lakanal
Rue Pasteur
Rue Nozeran
Rue Dubreuil
Rue Chamayou
Avenue Boussion Bertrand
Avenue Saint-Charles
Rue Auguste Broussonnet
Rue Enclos des Carmes
Rue de Plagne
Rue Jeanne Jugan
Rue Bosquet
Rue d'Aubeterre
Rue de Ferrare
Rue Ferdinand Fabre
Rue de Villefranche
Rue Proudhon
Rue Louis-Frédéric Rouquette
Rue Ernest Castan
Rue Saint-Léon
Rue Canton
Rue Lunaret
Rue Abert
Rue Beau Séjour
Rue de Substantion
Rue Camille Descossy
Rue Bernard Délicieux
Rue de la Cavalerie
Rue de la Poésie
Rue Therèse
Rue Laetitia
Avenue de Castelnau
Rue Max Mousseron
Rue du Jeu de Mail des Abbes
Avenue de Saint-Lazare
Avenue François Delmas
Avenue Xavier de Ricard
Avenue de Nîmes
Quai des Tanneurs
Quai du Verdanson
Rue de la Tuilerie
Rue du Faubourg Boutonnet
Rue Enclos Laffoux
Rue Enclos Saint-François
Rue Rue de Tyr
Rue Rue de Montaudran
Rue Rue de Montaudran
Rue Rue de Tyr
Rue Rue de Montaudran
Rue Rue de Tyr
Rue Rue de Montaudran
Rue Rue de Tyr

Field Papers

Untitled
https://fieldpapers.org/atlases/476l6oeh/A1

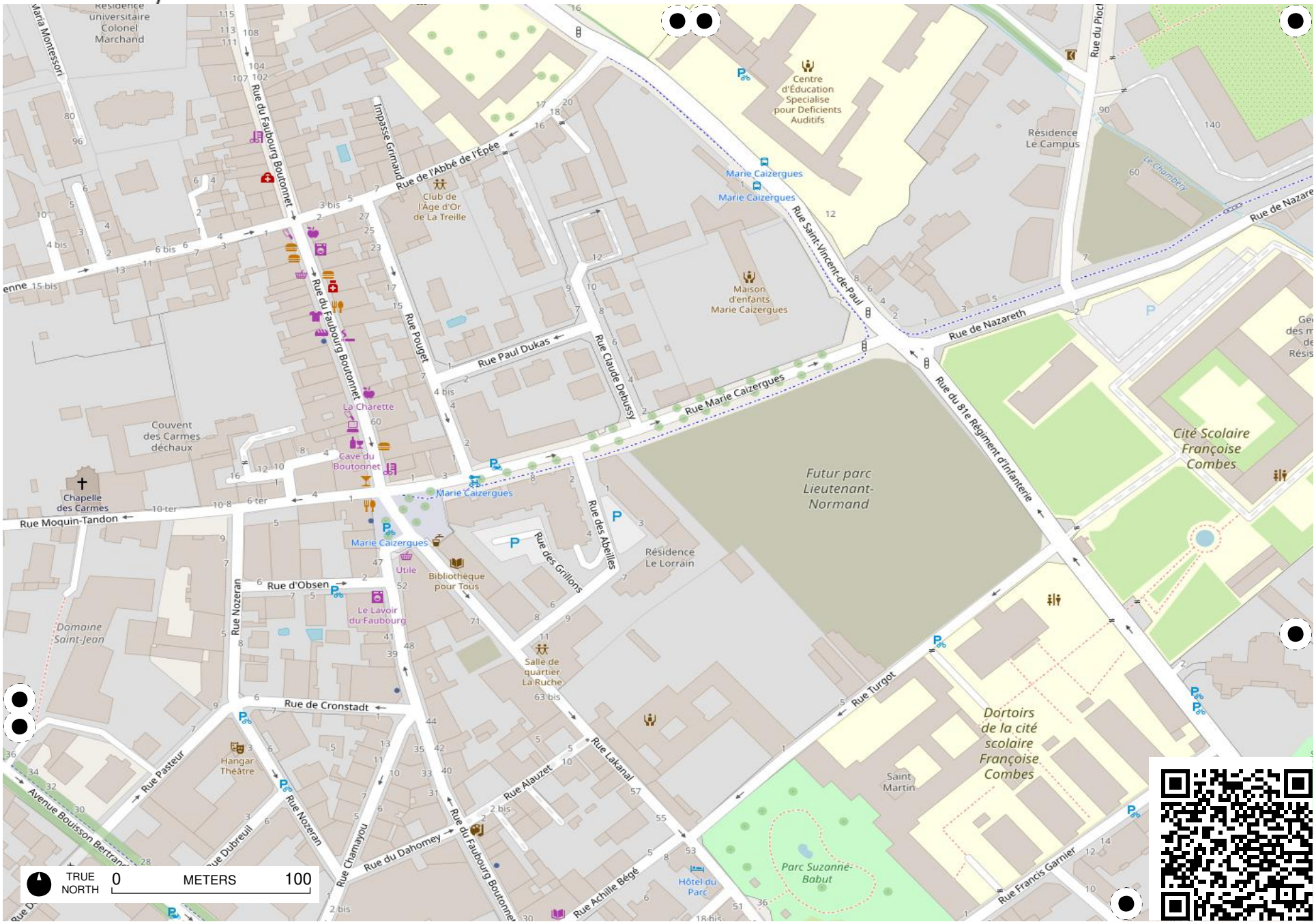

Field Papers
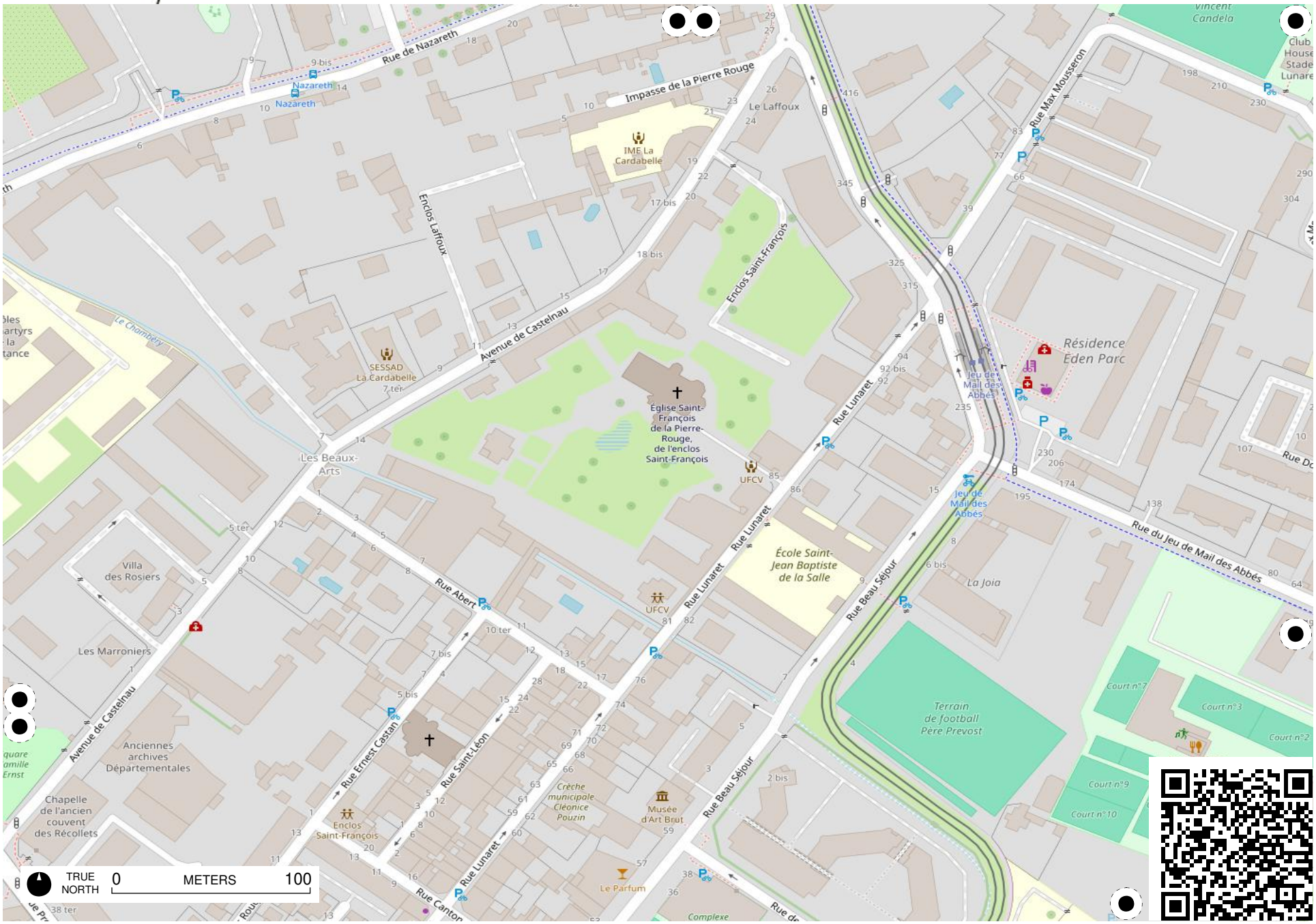
Untitled
https://fieldpapers.org/atlases/476l6oeh/A2