Field Papers

Untitled

http://fieldpapers.org/atlases/46ogb55z/i

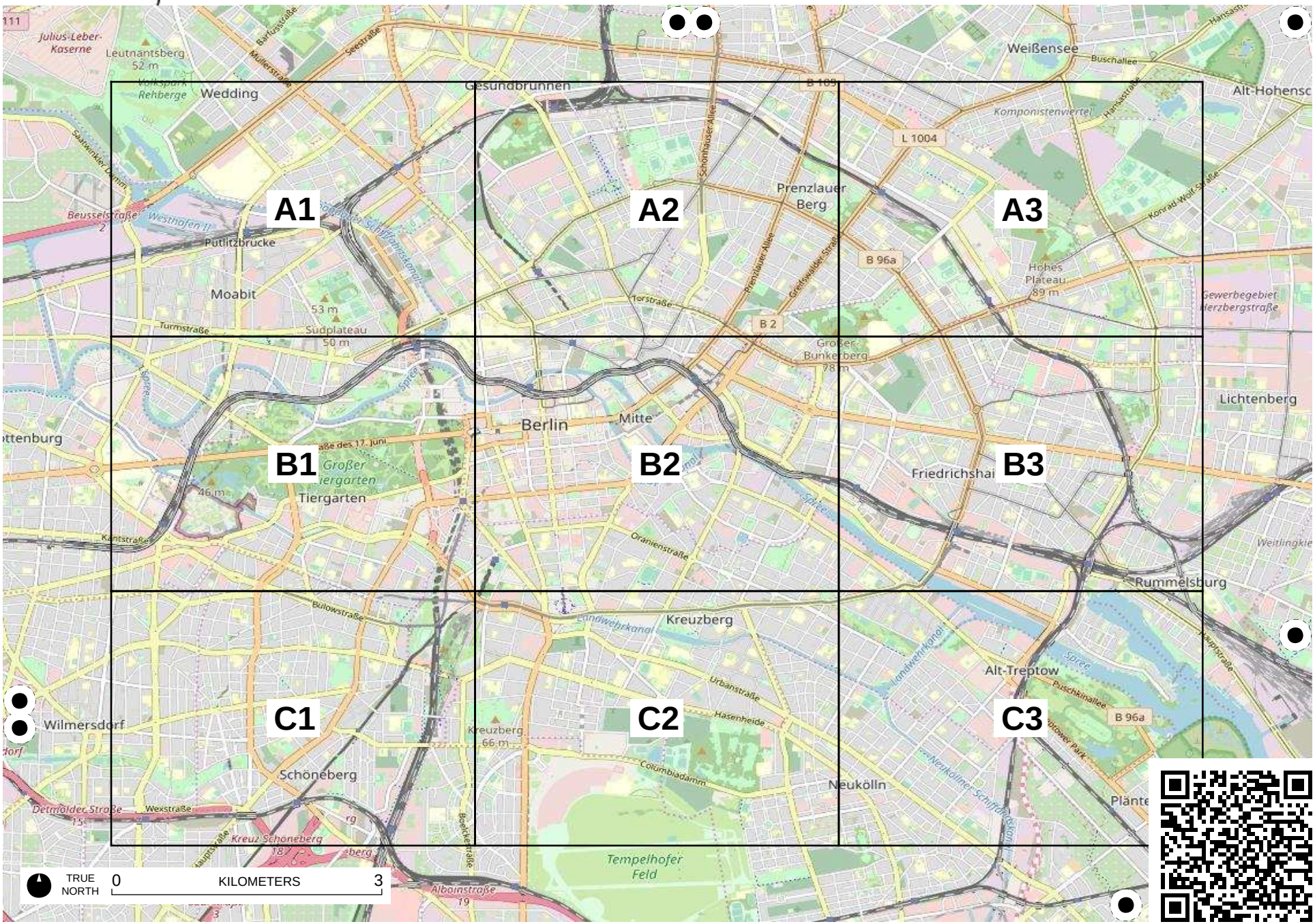

Field Papers

Untitled

http://fieldpapers.org/atlases/46ogb55z/A1

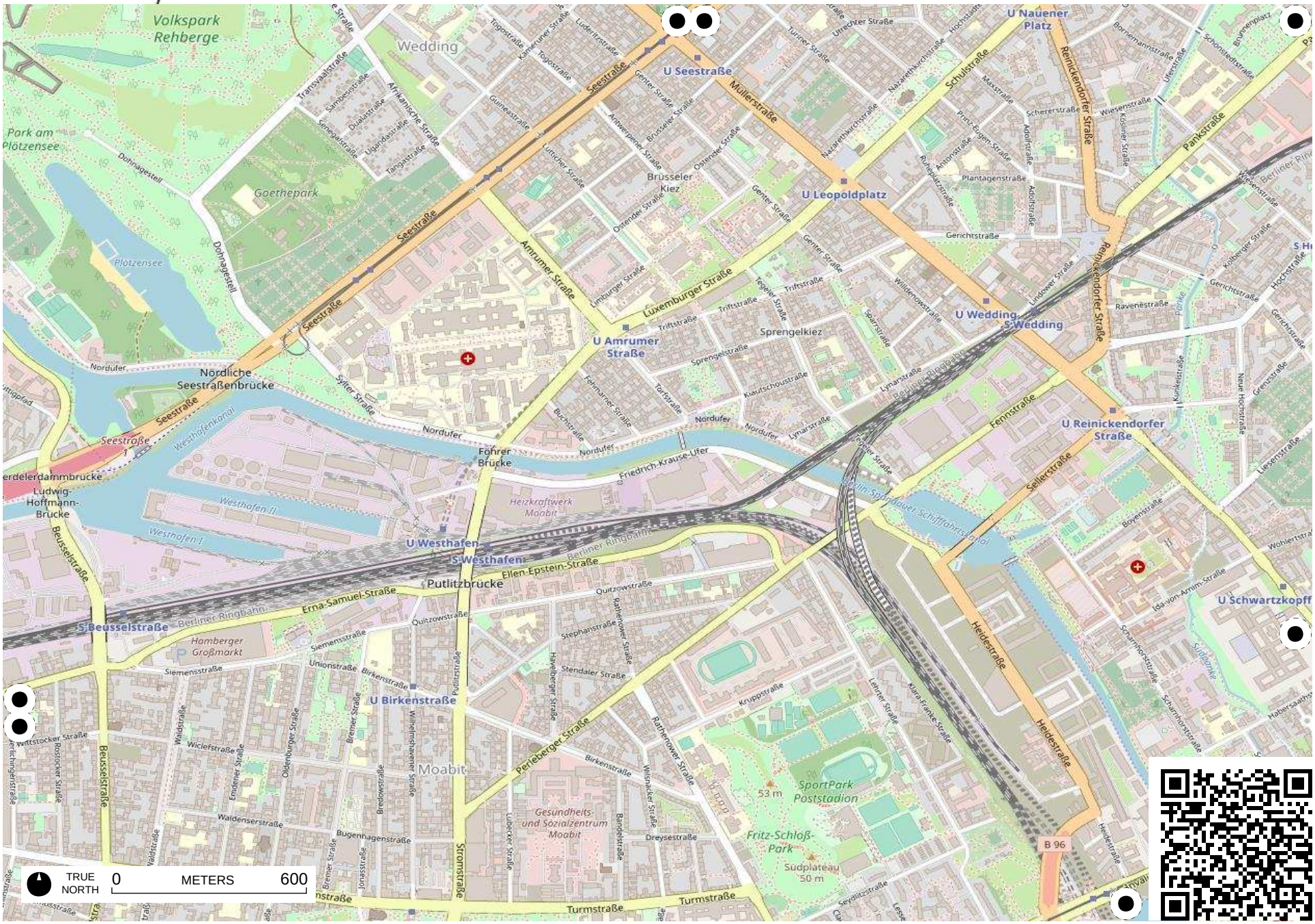

Field Papers

Untitled

http://fieldpapers.org/atlases/46ogb55z/A2

Field Papers

Untitled

http://fieldpapers.org/atlases/46ogb55z/A3

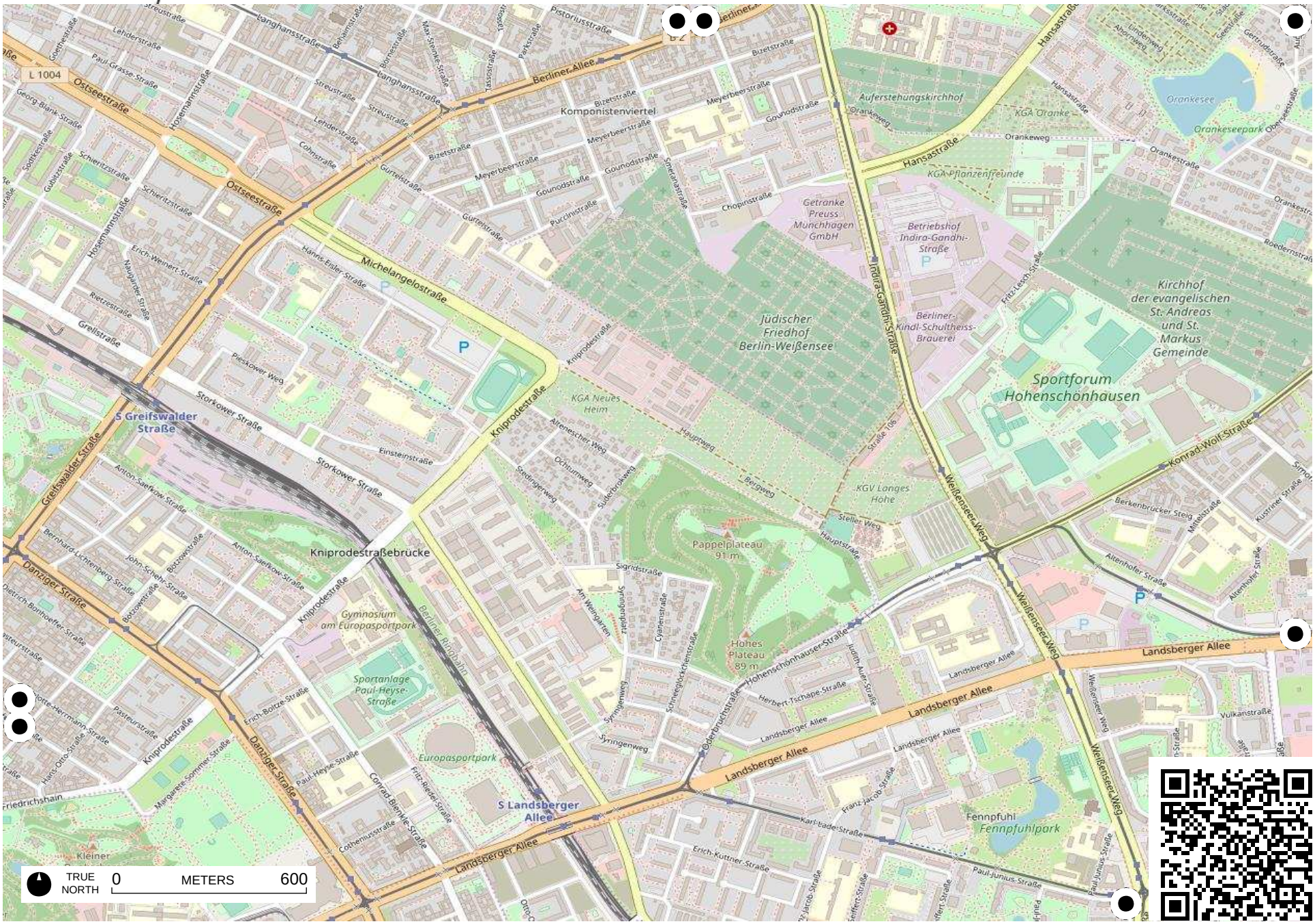

Field Papers

Untitled

http://fieldpapers.org/atlases/46ogb55z/B1

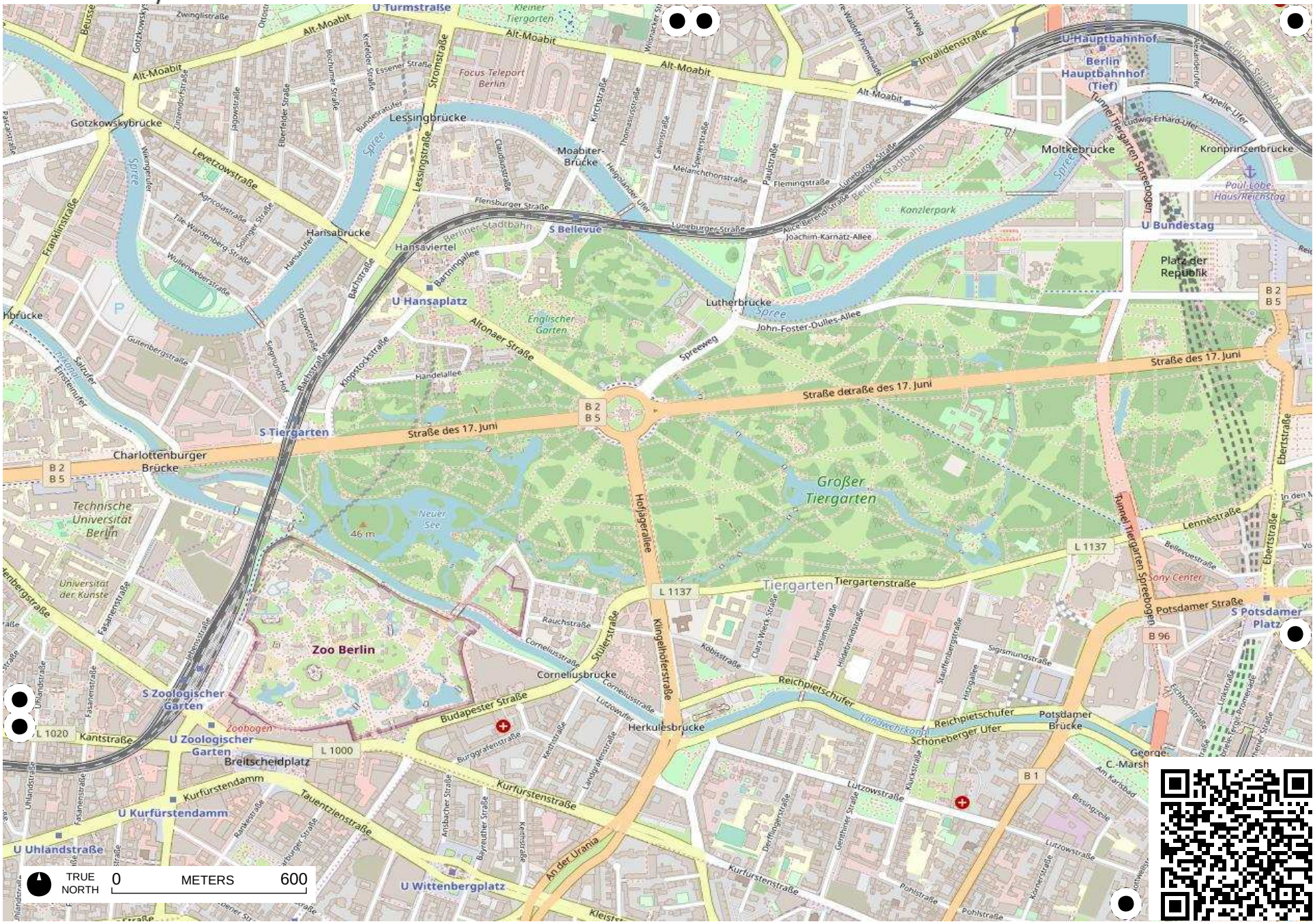

Field Papers

Untitled

http://fieldpapers.org/atlases/46ogb55z/B2

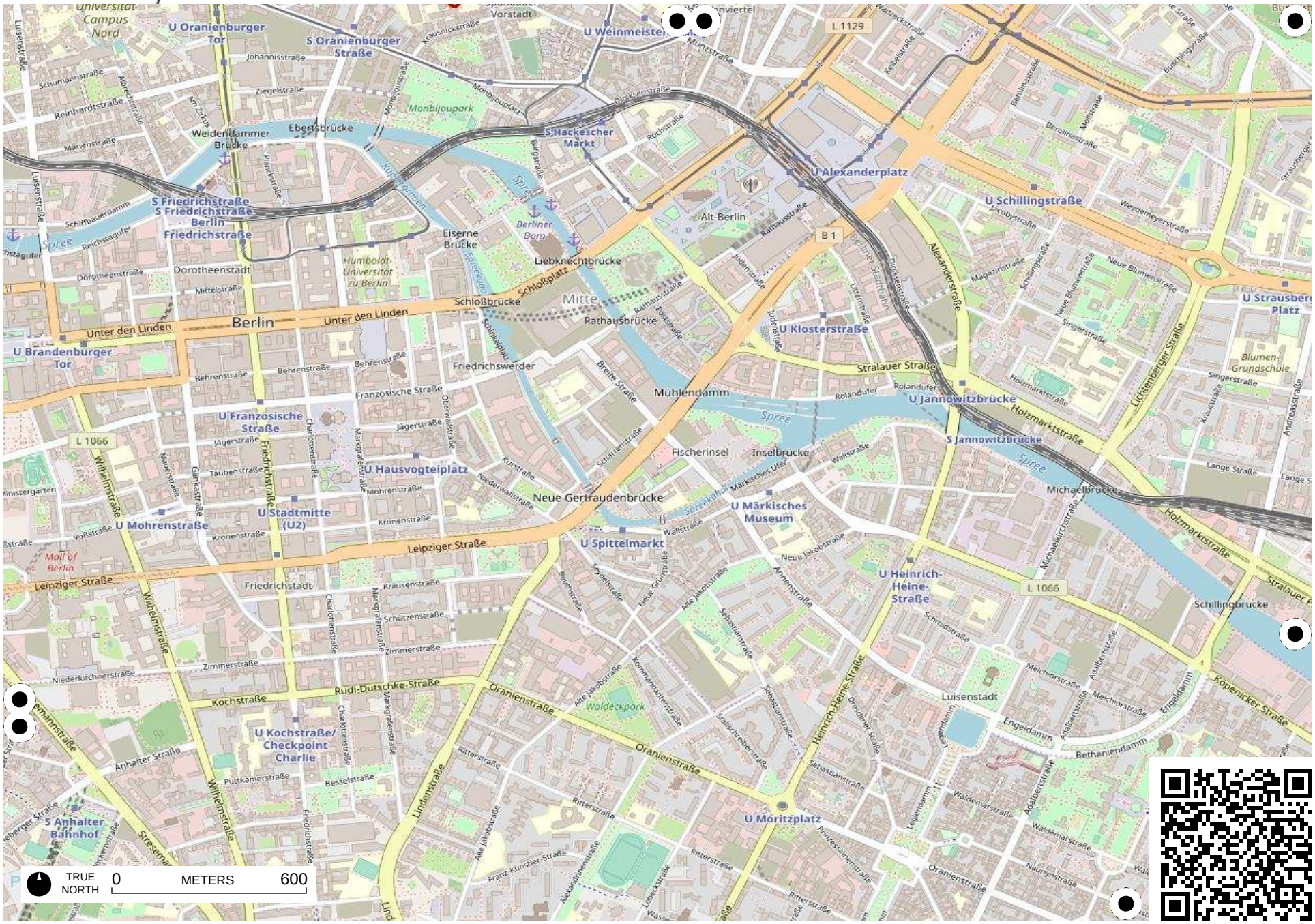

Field Papers

Untitled

http://fieldpapers.org/atlases/46ogb55z/B3

Landsberger Allee
Karl-Marx-Allee
B 1
B 5
U Weberwiese
Stralauer Vorstadt
Kirchhof der St. Petri-Luisenstadtgemeinde
B 96a
U Frankfurter Tor
Warschauer Straße
U Samariterstraße
Frankfurter Allee
S Frankfurter Allee
U Frankfurter Allee
Friedrichshain
Grünberger Straße
Boxhagener Straße
Berlin Ostbahnhof
L 1078
S Warschauer Straße
U Warschauer Straße
Spree
Mühlenstraße
RAW Gelände
Ostbahn
Box-Seven
Gürtelstraße
Marktstraße
S Ostkreuz Berlin Ostkreuz
Hauptstraße
Stralauer Allee
Losker Sportplatz
Blankensteinpark
S Storkower Straße
Storkower Straße
Berliner Ringbahn
Eldenaer Straße
Scheffelstraße
Stadtpark Lichtenberg
Carl-von-Linné Schule
Josef-Orlopp-Straße
Möllendorfstraße
Rigaer Straße
Prosiauer Straße
Schreinerstraße
Bänschstraße
Dolziger Straße
Weidenweg
Liebigstraße
Graudenzer Straße
Singerstraße
Lange Straße
Wriezener Karree
Wriezener Bahnhof
An der Ostbahn
Helen-Ernst-Straße
Revaler Straße
Wühlischstraße
Krossener Straße
Scharnweberstraße
Weserstraße
Oderstraße
Jessnerstraße
Wiesenweg
Buchberger Straße
Rutnikstraße
Normannenstraße
Dottistraße
Parkaue
Herzbergstraße
Ruschestraße
Kopenicker Straße
Muhsamstraße
Matternstraße
Straßmannstraße
Ebelingstraße
Koschhannstraße
Thaerstraße
Zur Marktlagge
Zur Börse
Viehtrift
Neue Welt
Zum langen Jammer
Hermann-Blankenstein-Straße
Rudolf-Seiffert-Straße
Storkower Bogen
Alfred-Jung-Straße
Bornitzstraße
Herzberg Straße
Rudolf-Reusch-Straße
Kubonmstraße
Paul-Zobel-Straße
Vulkanstraße
Pulsendorfstraße
Palisadenstraße
Friedenstraße
Kopperstraße
Auerstraße
Löwestraße
Richard-Sorge-Straße
Petersburger Platz
Eckertstraße
Wilhelm-Stolze-Straße
Pritschstraße
Matthiasstraße
An der Brauerei
Richard-Sorge-Straße
Friedrichsdorfer Straße
Marchlewskistraße
Kaliner Straße
Franz-Mehring-Platz
Torellstraße
Gubener Straße
Libauer Straße
Simon-Dach-Straße
Dircksenstraße
Simplonstraße
Gryphiusstraße
Kottbusser Straße
Sonnenstraße
Lenbachstraße
Schreiberhauer Straße
Pfarrstraße
Kaskelstraße
Spittastraße
Turrschmidtstraße
Hauptstraße
Cottbusser Straße
Schulze-Boysen-Straße
John-Sieg-Straße
Coppistraße
Mildred-Harnack-Straße
Pomstraße
Rosenstraße
Rudolfstraße
Eichenbergstraße
Lehmbruckstraße
Dannenkerstraße
Persiusstraße
Cornhstraße
Naglerstraße
Kolmstraße
Wynastraße
Kyrgrafendamm
Jungstraße
Kreutzigerstraße
Niederbarnimstraße
Mainzer Straße
Cottbusser Straße
Kinzigstraße
Weichselstraße
Travestraße
Kinzigstraße
Fürstenstraße
Samariterstraße
Petersburger Straße
Reinickendorfer Straße
Liebigstraße
Zeilestraße
Kuhnerstraße
Weidenweg
Haarburgstraße
Strewiki-Straße
Thaerstraße
Zur Innung
Zur Marktlagge
Zur Börse
Viehtrift
Neue Welt
Zum langen Jammer
James-Hobrecht-Straße
Alfred-Jung-Straße
Herzberg Straße
Rudolf-Reusch-Straße
Kubonmstraße
Ruschestraße
Parkaue
Normannenstraße
Dottistraße
Rutnikstraße
Bornitzstraße
Scheffelstraße
Eldenaer Straße
Dolziger Straße
Bänschstraße
Schreinerstraße
Rigaer Straße
Liebigstraße
Prosiauer Straße
Zeilestraße
Samariterstraße
Petersburger Straße
Reinickendorfer Straße
Jungstraße
Kinzigstraße
Weichselstraße
Travestraße
Fürstenstraße
Scharnweberstraße
Jessnerstraße
Oderstraße
Weserstraße
Wiesenweg
Buchberger Straße
Hauptstraße
Cottbusser Straße
Schulze-Boysen-Straße
John-Sieg-Straße
Coppistraße
Schreiberhauer Straße
Pfarrstraße
Kaskelstraße
Spittastraße
Turrschmidtstraße
Hauptstraße
Marktstraße
Gürtel

Field Papers

Untitled

http://fieldpapers.org/atlases/46ogb55z/C1

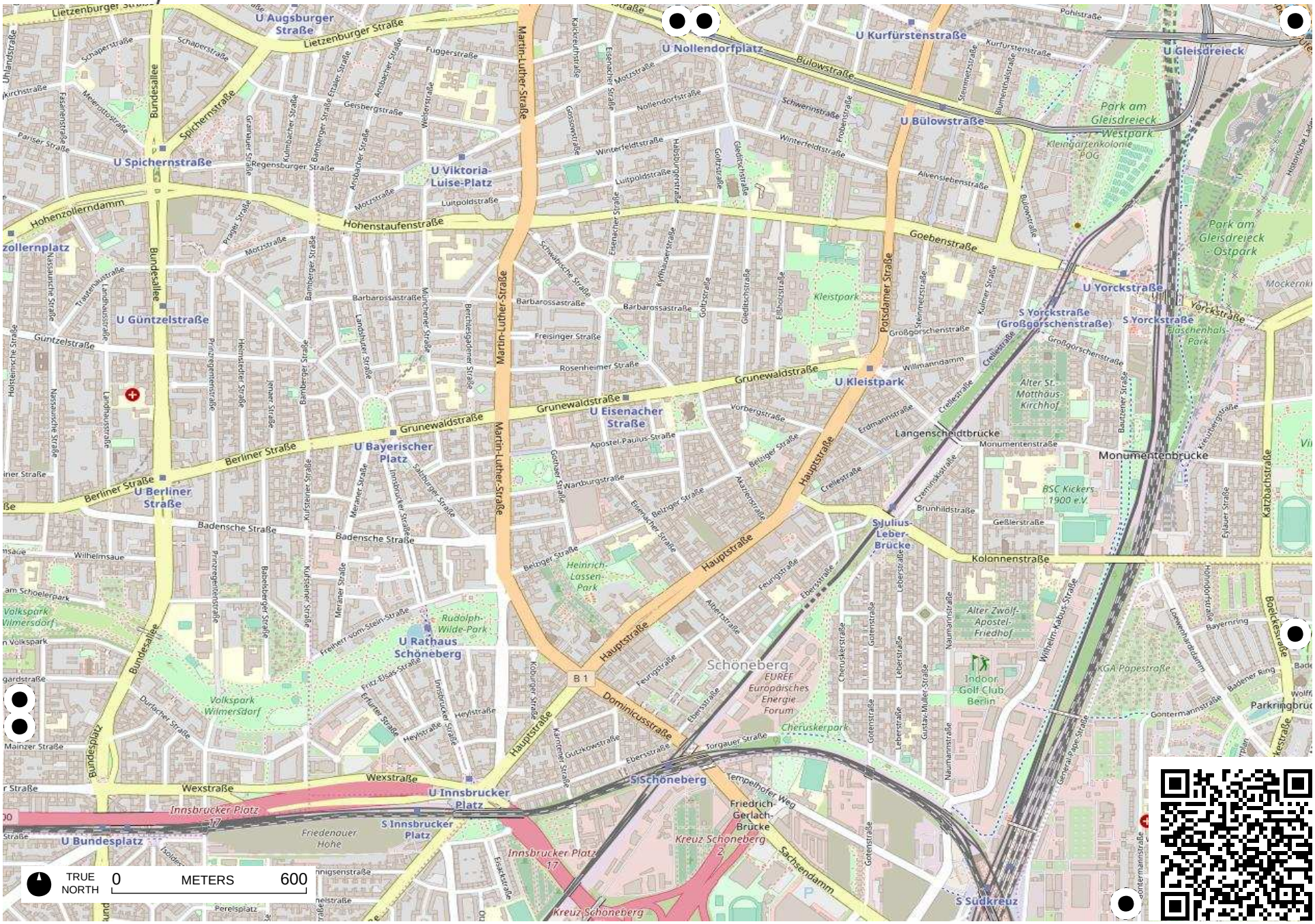

Field Papers

Untitled

http://fieldpapers.org/atlases/46ogb55z/C2

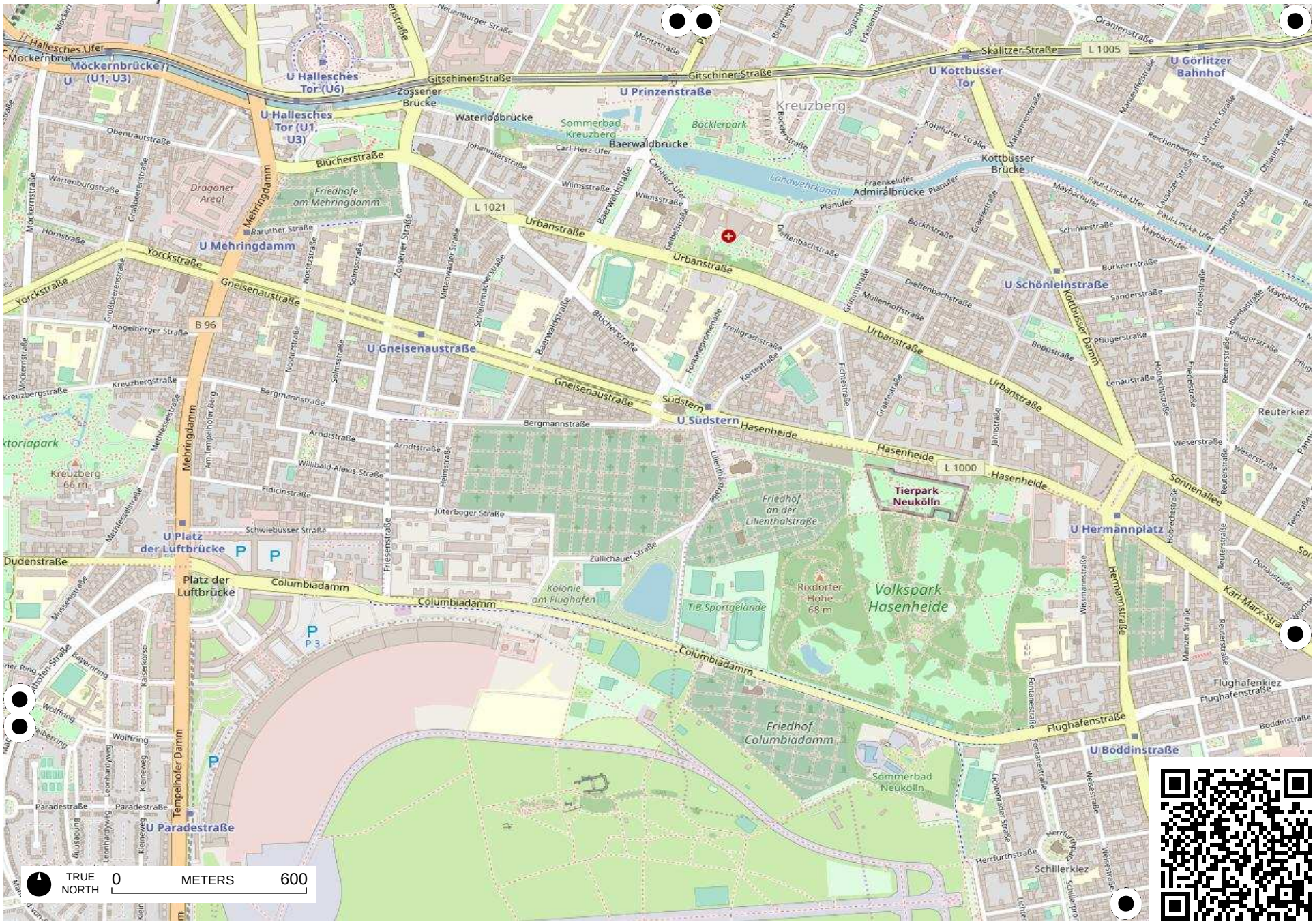

Field Papers

Untitled

http://fieldpapers.org/atlases/46ogb55z/C3