Field Papers

Centre Ville de Bourges

http://fieldpapers-web.herokuapp.com/atlases/45ctpobv/i

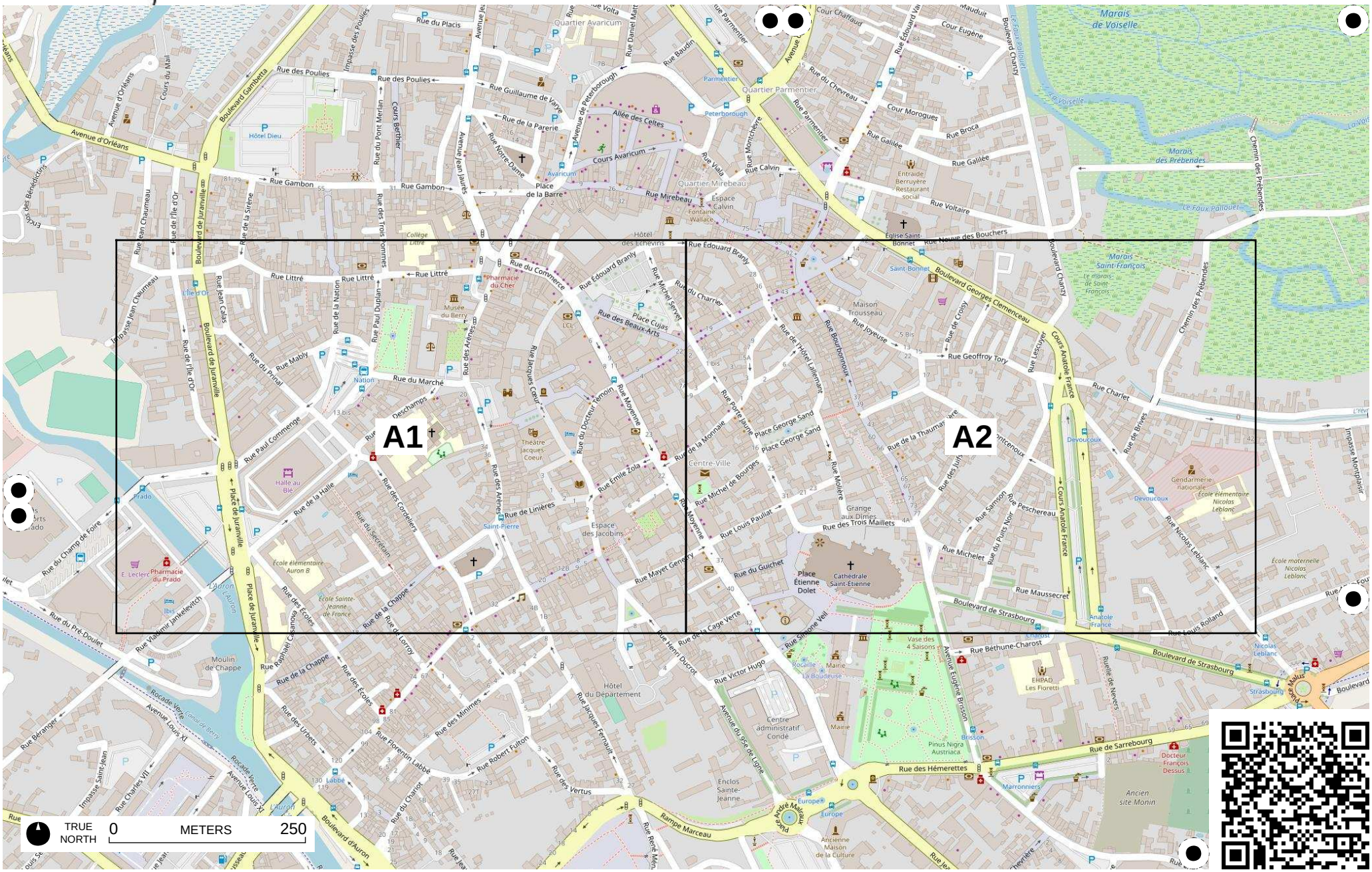

Field Papers

Centre Ville de Bourges

http://fieldpapers-web.herokuapp.com/atlases/45ctpobv/A1

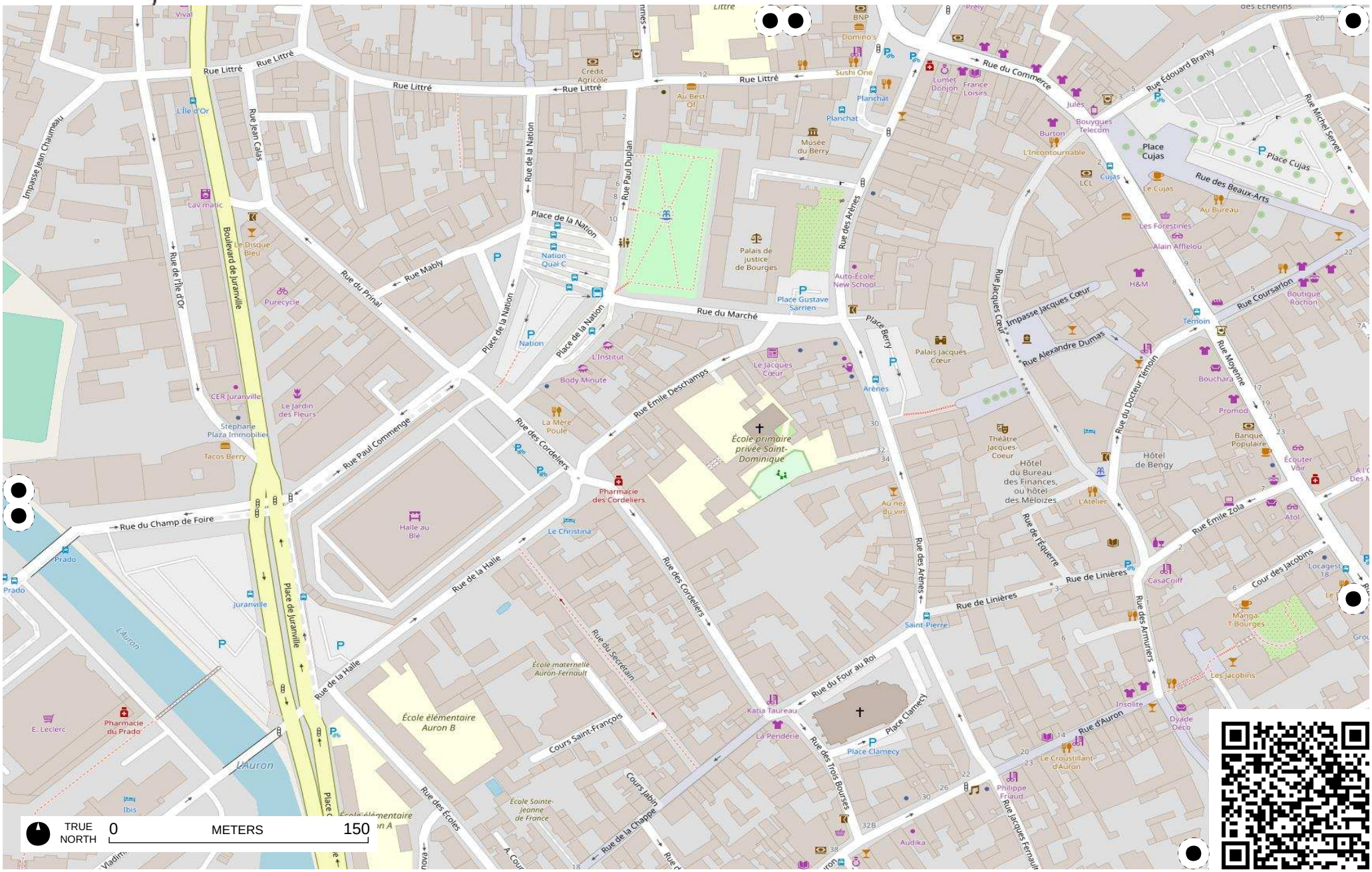
Rue Littré
Rue Jean Calas
Impasse Jean Chaumeau
Boulevard de Juranville
Rue de l'Ile d'Or
Rue Mably
Rue du Primat
Place de la Nation
Rue de la Nation
Rue Paul Duplan
Rue du Marché
Rue des Arènes
Place Gustave Sarrien
Palais de justice de Bourges
Musée du Berry
Rue du Commerce
Rue Édouard Branly
Rue Michel Servet
Place Cujas
Rue des Beaux-Arts
Rue Coursarlon
Rue Jacques Cœur
Impasse Jacques Cœur
Rue Alexandre Dumas
Rue Moyenne
Rue du Docteur Témoin
Place Berry
Rue Émile Deschamps
Rue des Cordeliers
Rue Paul Commenge
Rue du Champ de Foire
Rue de la Halle
Place de Juranville
Rue du Secrétain
Cours Saint-François
Cours Jabin
Rue de la Chappe
Rue des Écoles
Rue des Trois Bourses
Place Clamecy
Rue du Four au Roi
Rue d'Auron
Rue de Linières
Rue de l'Équerre
Rue Émile Zola
Cour des Jacobins
Rue des Armuriers
Rue des Arènes
Rue Littré
Rue Paul Duplan
Rue Jacques Cœur
Rue du Docteur Témoin
Place Cujas
Place Clamecy
Place de Juranville
Place de la Nation
Place Berry
Place Gustave Sarrien
Place Clamecy
Place Cujas
Place de Juranville
Place de la Nation
Place de la Nation
Place de la Nation

Field Papers

Centre Ville de Bourges
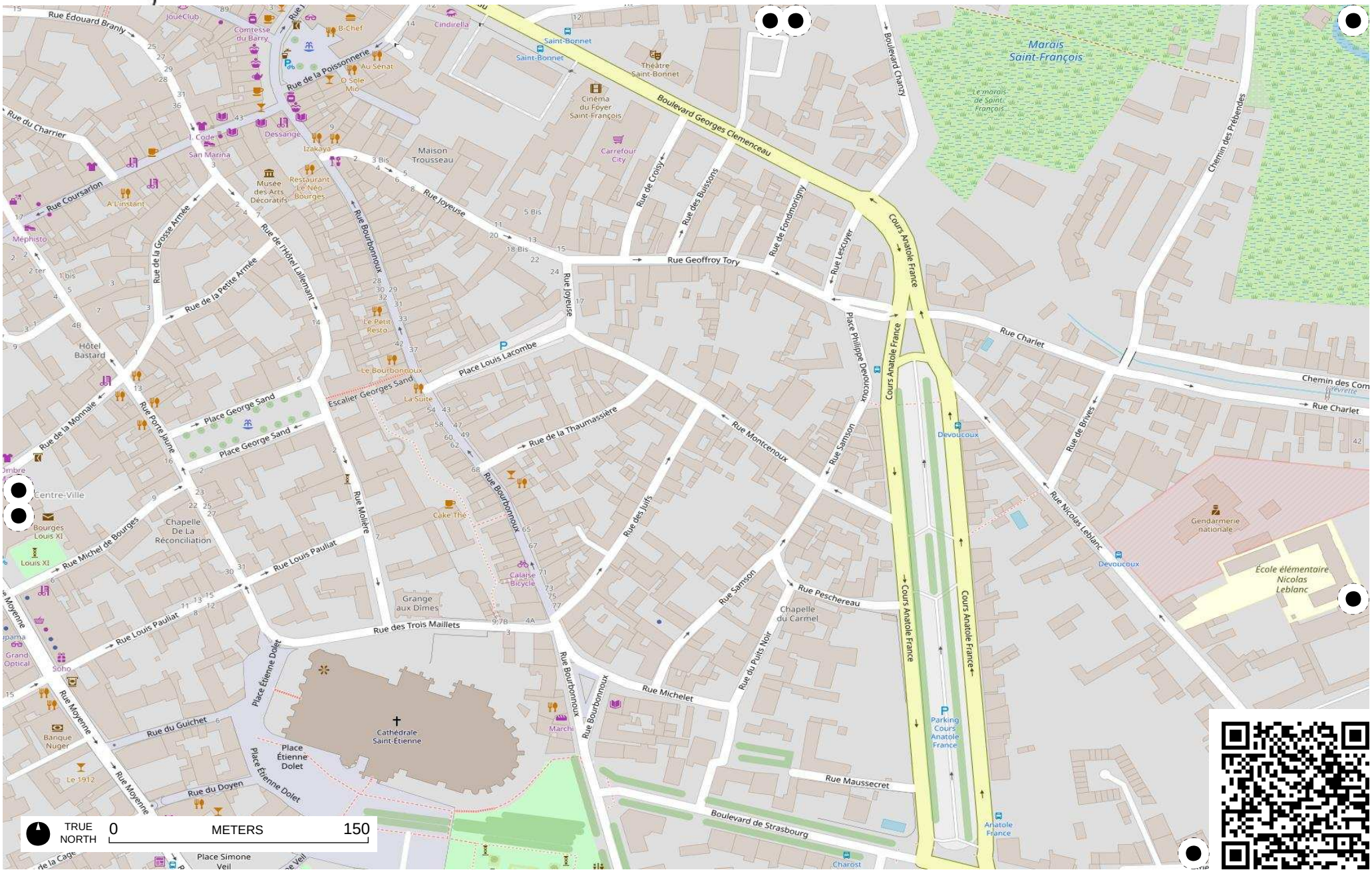
http://fieldpapers-web.herokuapp.com/atlases/45ctpobv/A2