Field Papers

Untitled

http://fieldpapers.org/atlases/3t2f5gty/i

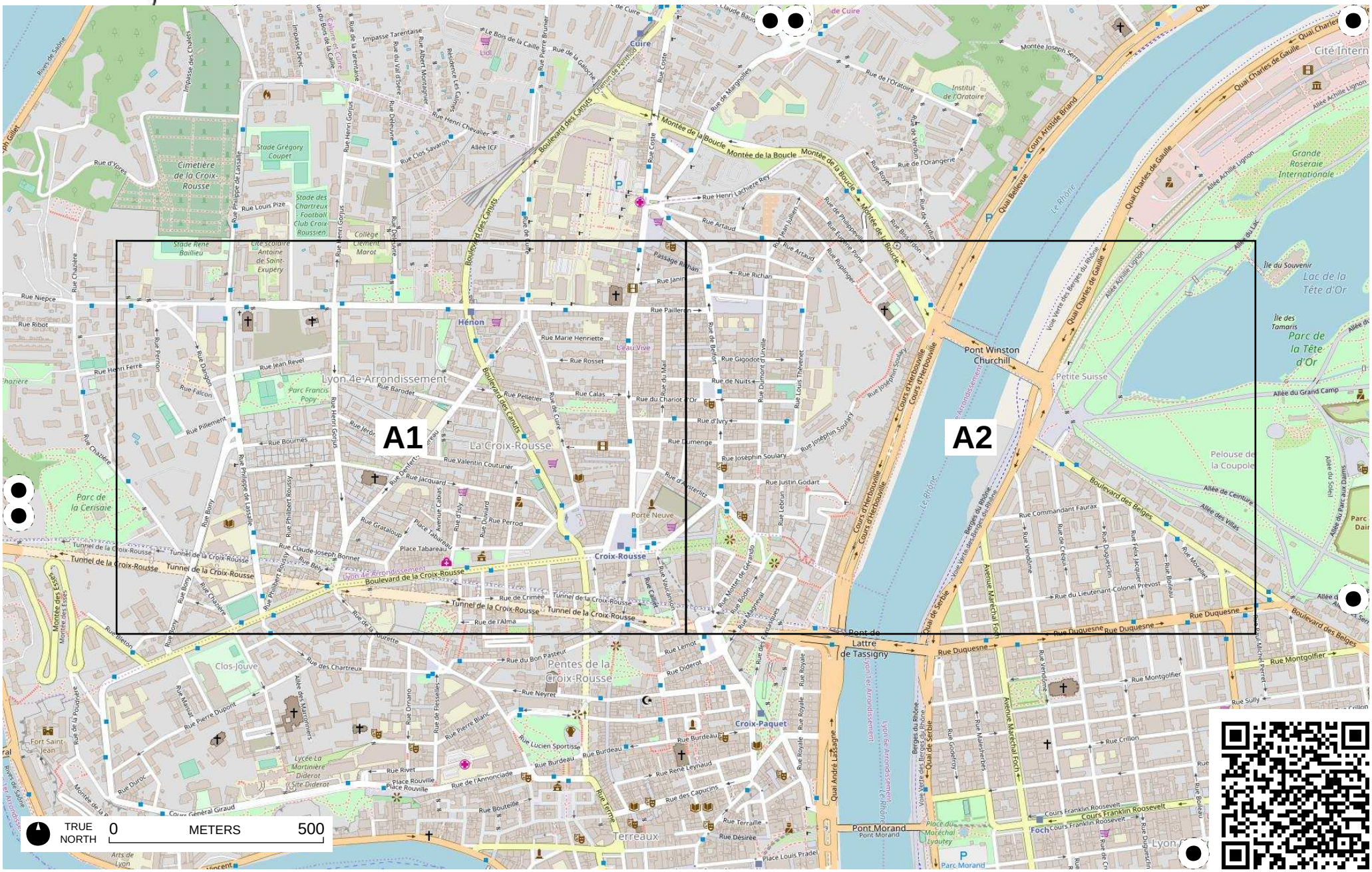
A1
A2
TRUE NORTH
0
METERS
500
Lyon 4e Arrondissement
La Croix-Rousse
Croix-Rousse
Croix-Paquet
Pentes de la Croix-Rousse
Terreaux
Hénon
Cuire
Pont Winston Churchill
Pont de Lattre de Tassigny
Pont Morand
Le Rhône
Lac de la Tête d'Or
Parc de la Tête d'Or
Petite Suisse
Pelouse de la Coupole
Grande Roseraie Internationale
Cimetière de la Croix-Rousse
Stade Grégory Coupet
Stade des Chartreux Football Club Croix-Roussien
Stade René Baillieu
Parc Francis Popy
Parc de la Cerisaie
Clos Jouve
Fort Saint-Jean
Lycée La Martinière Diderot Site Diderot
Tunnel de la Croix-Rousse
Boulevard de la Croix-Rousse
Boulevard des Canuts
Montée de la Boucle
Quai Charles de Gaulle
Quai Arnaud Briand
Quai Bellevue
Quai de Serbie
Quai André Lassagne
Boulevard des Belges
Avenue Maréchal Foch
Cours Franklin Roosevelt
Rue Duquesne
Rue Montgolfier
Rue Paillerin
Rue Marie Henriette
Rue Rosset
Rue Pelletier
Rue Calas
Rue du Chariot d'Or
Rue d'Ivry
Rue Dumenge
Rue Joséphin Soulary
Rue Justin Godart
Rue Lebrun
Rue Valentin Couturier
Rue Jacquard
Rue Grataloup
Place Tabareau
Rue Claude-Joseph Bonnet
Rue de Crimée
Rue de l'Alma
Rue Lucien Sportisse
Rue Burdeau
Rue René Leynaud
Rue des Capucins
Rue Terraille
Rue Désirée
Place Louis Pradel
Rue Bouteille
Rue de l'Annonciade
Place Rouville
Rue Ravet
Cours Général Giraud
Rue Pierre Blanc
Rue Pierre Dupont
Rue des Chartreux
Rue du Bon Pasteur
Rue Neyret
Rue Lemot
Rue Diderot
Rue Royale
Rue Coste
Rue de Margnolles
Rue de l'Oratoire
Rue Henri Lachèze Rey
Rue Artaud
Rue Richan
Rue Gigodot
Rue de Nuits
Rue Dumont d'Urville
Rue Louis Thévenet
Rue Joséphin Soulary
Rue Philippe de Lassalle
Rue Henri Gorjus
Rue Bony
Rue Chazière
Rue Niepce
Rue Ribot
Rue Henri Ferré
Rue Pernon
Rue Dangon
Rue Falcon
Rue Pillement
Rue Bournes
Rue Jean Revel
Rue Barodet
Rue Philibert Roussy
Rue Belly
Rue Claude-Joseph Bonnet
Rue Duviard
Rue Perrod
Rue d'Isly
Avenue Cabias
Rue Vauzanion
Rue Caille
Rue Montée de Gerando
Rue Boulin
Rue Magnenat
Rue des Fantasques
Rue de la Bourette
Rue Bleton
Rue Mansat
Rue de la Poudrière
Rue Duroc
Rue Omano
Rue de Fiesselles
Rue Terme
Rue Commandant Faurax
Rue Vendôme
Rue de Créqui
Rue Duguesclin
Rue Félix Jacquier
Rue Boileau
Rue Mozelle
Rue du Lieutenant-Colonel Prévost
Rue Crillon
Rue Sully
Rue Malesherbes
Rue Goerroy
Rue Bellecombe
Rue Bouchet
Rue Sébastien Gryphe
Rue Bellecordière
Rue Pierre Corneille
Rue Jean Jaurès
Rue Jean Moulin
Rue Ferrandière
Rue Mercière
Rue Grôlée
Rue Tupin
Rue Mercière
Rue Saint-Jean
Rue Lainnec

Field Papers

Untitled

http://fieldpapers.org/atlases/3t2f5gty/A1

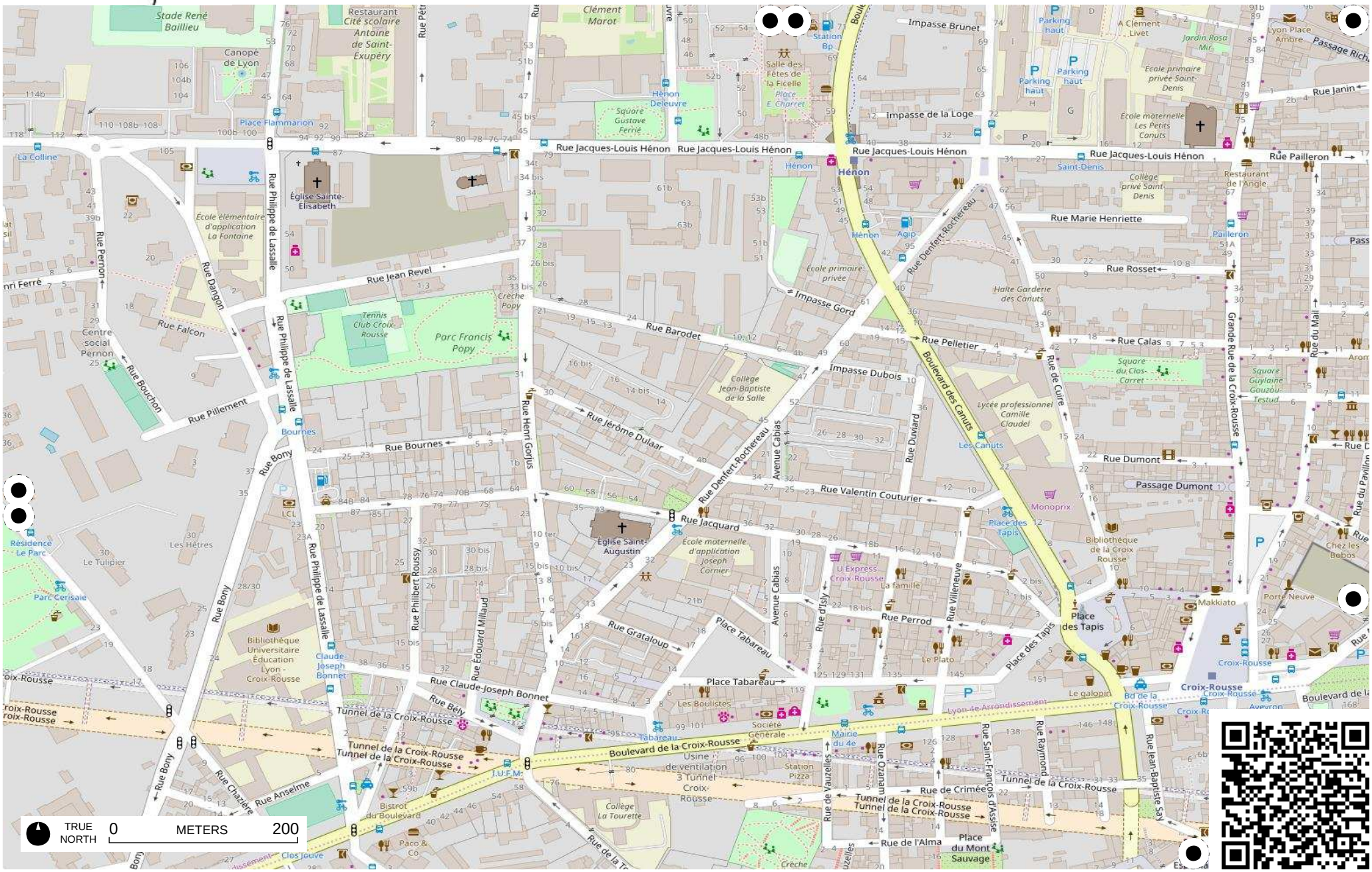

Field Papers

Untitled
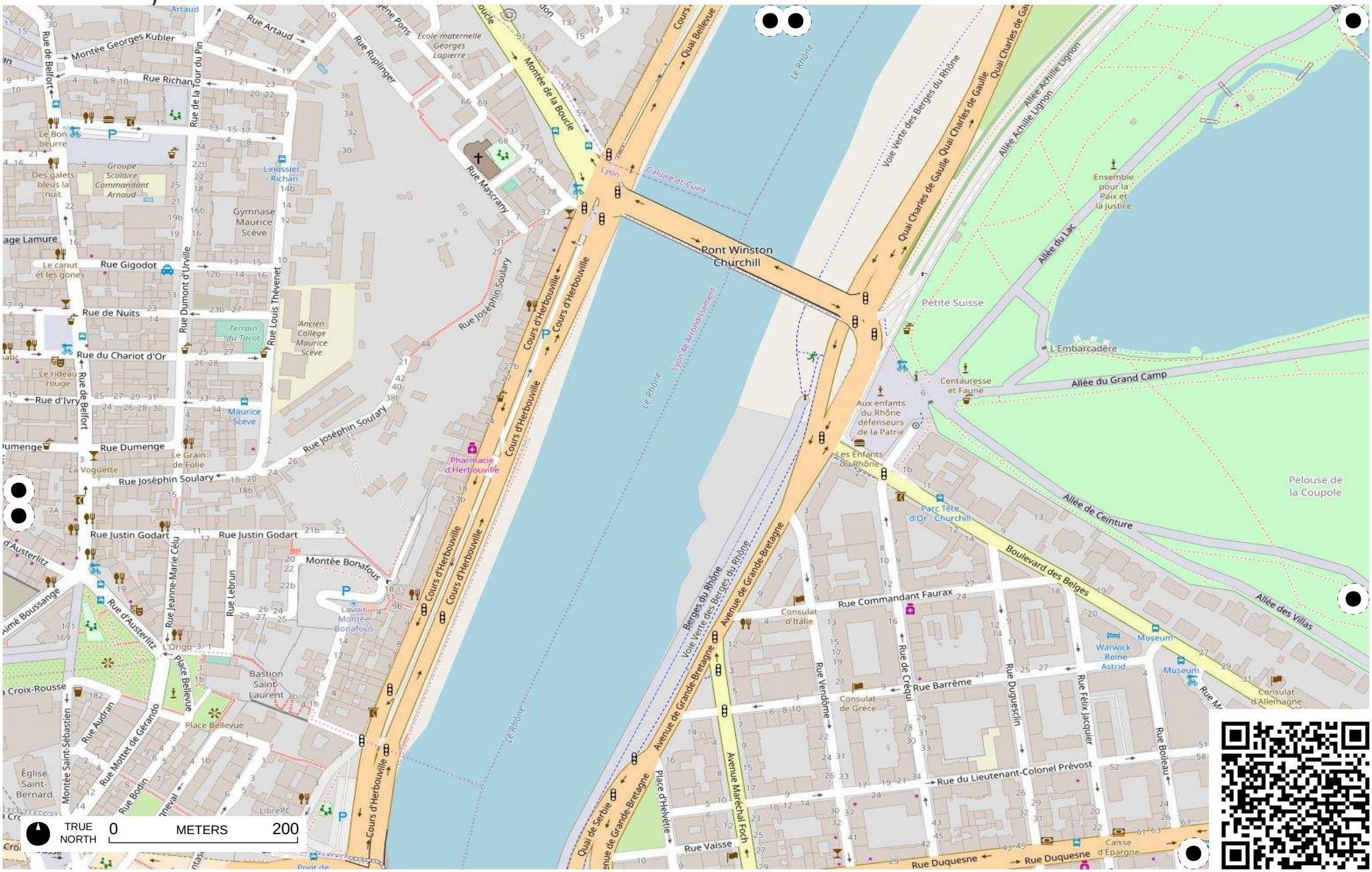
http://fieldpapers.org/atlases/3t2f5gty/A2