Field Papers

Untitled

https://fieldpapers.org/atlases/3nvlvtv7/i

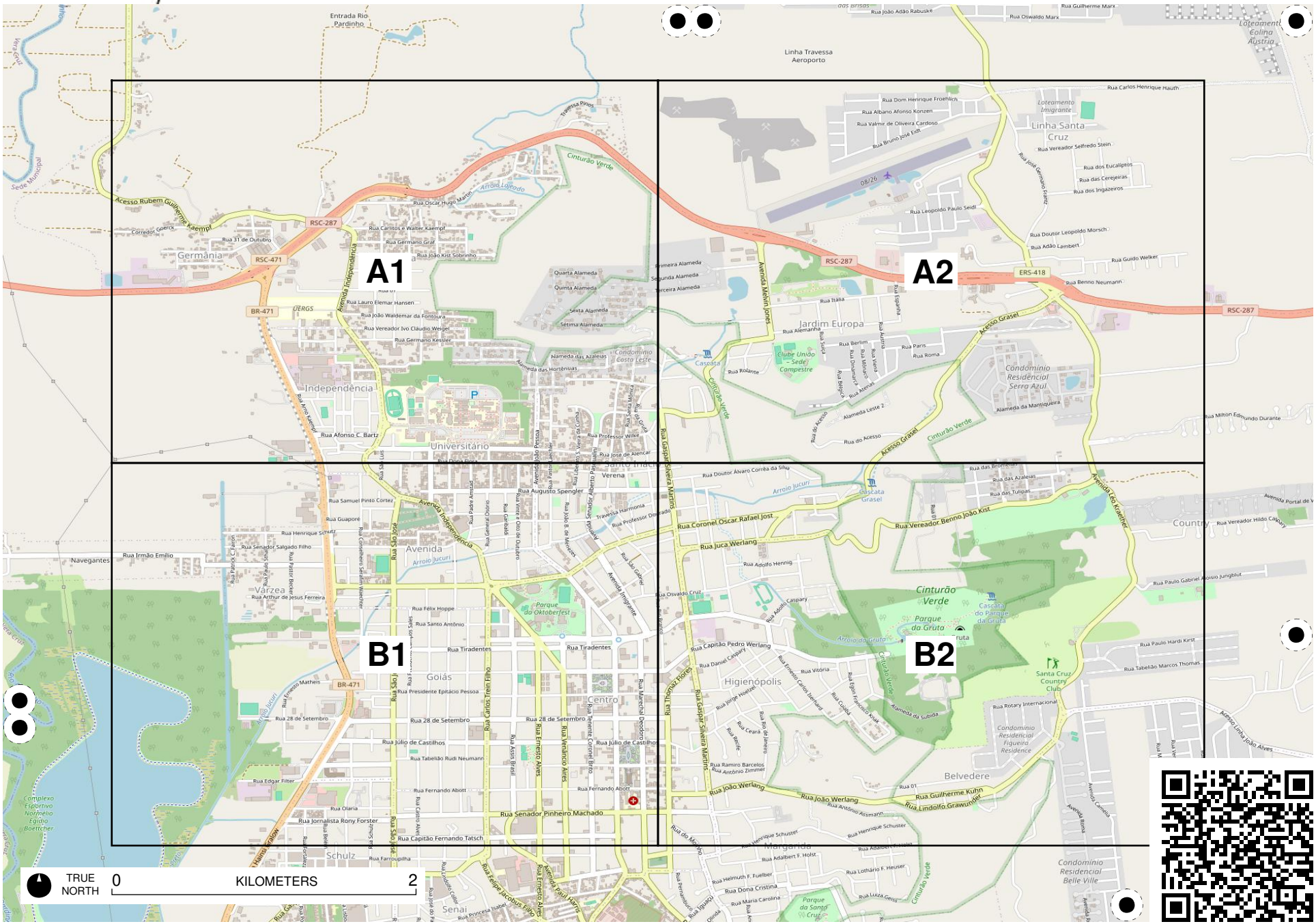
A1
A2
B1
B2
TRUE NORTH
0
KILOMETERS
2
Linha Travessa Aeroporto
Linha Santa Cruz
Germânia
Independência
Universitário
Jardim Europa
Avenida
Varzea
Goiás
Centro
Higienópolis
Belvedere
Cinturão Verde
Parque do Oktoberfest
Parque do Grúto
Navegantes
Schulz
Senai
Country
Santa Cruz Country Club
Condomínio Residencial Serra Azul
Condomínio Residencial Belle Ville
Clube União – Sede Campestre
Cascata
Cascata Grasel
Cascata do Parque da Gruta
Arroio Jucuri
Arroio do Grúto
Cinturão Verde
Avenida Independência
Avenida Melvin Jones
Avenida Leo Kraether
Avenida Imigrante
Avenida João Pessoa
Avenida Paul Harris
Rua Coronel Oscar Rafael Jost
Rua Vereador Benno João Kist
Rua Juca Werlang
Rua João Werlang
Rua Senador Pinheiro Machado
Rua Tiradentes
Rua 28 de Setembro
Rua Júlio de Castilhos
Rua Guilherme Kühn
Rua Lindolfo Grawunder
Rua Augusto Spengler
Rua Carlos Trein Filho
Rua Thomaz Flores
Rua Capitão Pedro Werlang
Rua Daniel Caspary
Rua Adolfo Hennig
Rua Adolfo Caspary
Rua Osvaldo Cruz
Rua Doutor Álvaro Corrêa da Silva
Rua Afonso C. Bartz
Rua Lauro Elemar Hansen
Rua João Waldemar da Fontoura
Rua Vereador Ivo Cláudio Weigel
Rua Germano Kessler
Rua Oscar Hugo Martin
Rua Carlitos e Walter Kaempf
Rua Germano Graef
Rua João Kist Sobrinho
Rua 31 de Outubro
Rua Samuel Pinto Cortez
Rua Guaporé
Rua Henrique Schutz
Rua Senador Salgado Filho
Rua Irmão Emilio
Rua Arthur de Jesus Ferreira
Rua Felix Hoppe
Rua Santo Antônio
Rua Presidente Epitácio Pessoa
Rua Tabelião Rudi Neumann
Rua Edgar Filter
Rua Olaria
Rua Jornalista Rony Forster
Rua Capitão Fernando Tatsch
Rua Farroupilha
Rua Fernando Abott
Rua Ernesto Matheis
Rua Ramiro Barcelos
Rua Antônio Zimmer
Rua Antônio Assmann
Rua Henrique Schuster
Rua Adalbert F. Holst
Rua Helmuth F. Fuelber
Rua Lothário F. Heuser
Rua Dona Cristina
Rua Maria Carolina
Rua Luiza Geiss
Rua Paulo Hardi Kirst
Rua Tabelião Marcos Thomas
Rua Paulo Gabriel Adolsio Jungblut
Rua Rotary Internacional
Rua Vereador Hildo Casary
Rua Milton Edmundo Durante
Rua Carlos Henrique Hauth
Rua Guido Welker
Rua Benno Neumann
Rua Doutor Leopoldo Morsch
Rua Adão Lambert
Rua Leopoldo Paulo Seidl
Rua Bruno José Eidt
Rua Dom Henrique Froehlich
Rua Albano Afonso Konzen
Rua Valmir de Oliveira Cardoso
Rua Vereador Selfredo Stein
Rua dos Eucaliptos
Rua das Cerejeiras
Rua dos Ingazeiros
Rua José Germano Foetz
Rua do Acesso
Alameda Leste 2
Alameda da Mantiqueira
Acesso Grasel
Acesso Linha João Alves
Rua Senador Salgado Filho
Rua Paulo Sinos
Rua Paulo C. Fedon
Rua Senador Antônio Valentim Vianna Marques
Rua Senador Alberto Pasqualini
Rua Professor Wilke
Rua José de Alencar
Rua Dona Leonor
Rua Sete de Setembro
Rua Sete de Setembro
Rua Sete de Setembro
Rua Sete de Setembro
Rua Ernesto Alves
Rua Venâncio Aires
Rua Tenente Coronel Brito
Rua Marechal Deodoro
Rua Assis Brasil
Rua Ceará
Rua Rio de Janeiro
Rua Piauí
Rua Vitória
Rua Espírito Santo
Rua Ernesto Carlos Bernhard
Rua Jorge Hoelzel
Rua Alameda da Subida
Rua Rio Grande do Sul
Rua Rio Grande do Norte
Rua Rio Grande do Sul
Rua Rio Grande do Norte
Rua Rio Grande do Sul
Rua Rio Grande do Norte

Field Papers

Untitled
https://fieldpapers.org/atlases/3nvlvtv7/A1

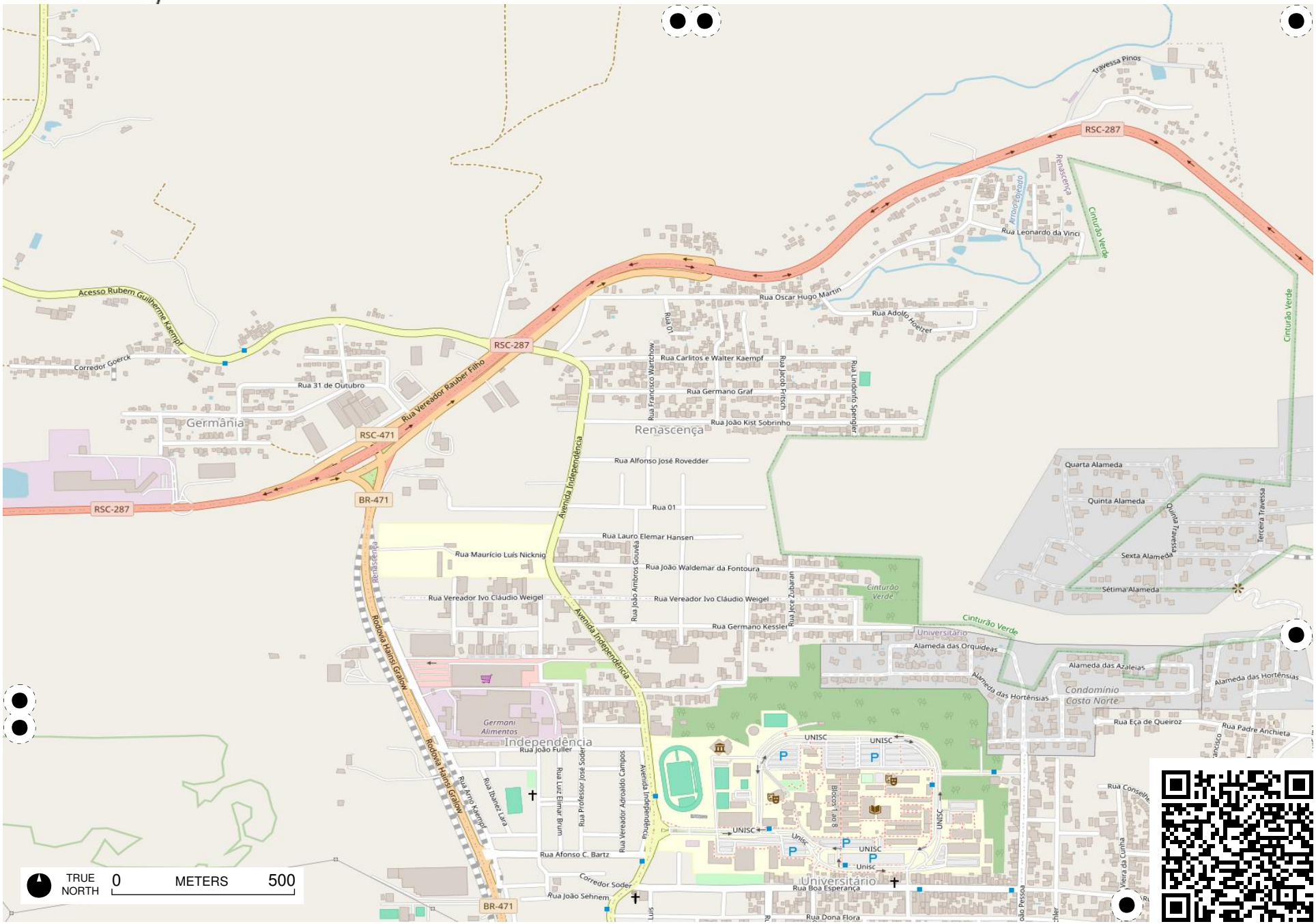

Field Papers

Untitled
https://fieldpapers.org/atlases/3nvlvtv7/A2

Field Papers

Untitled

https://fieldpapers.org/atlases/3nvlvtv7/B1

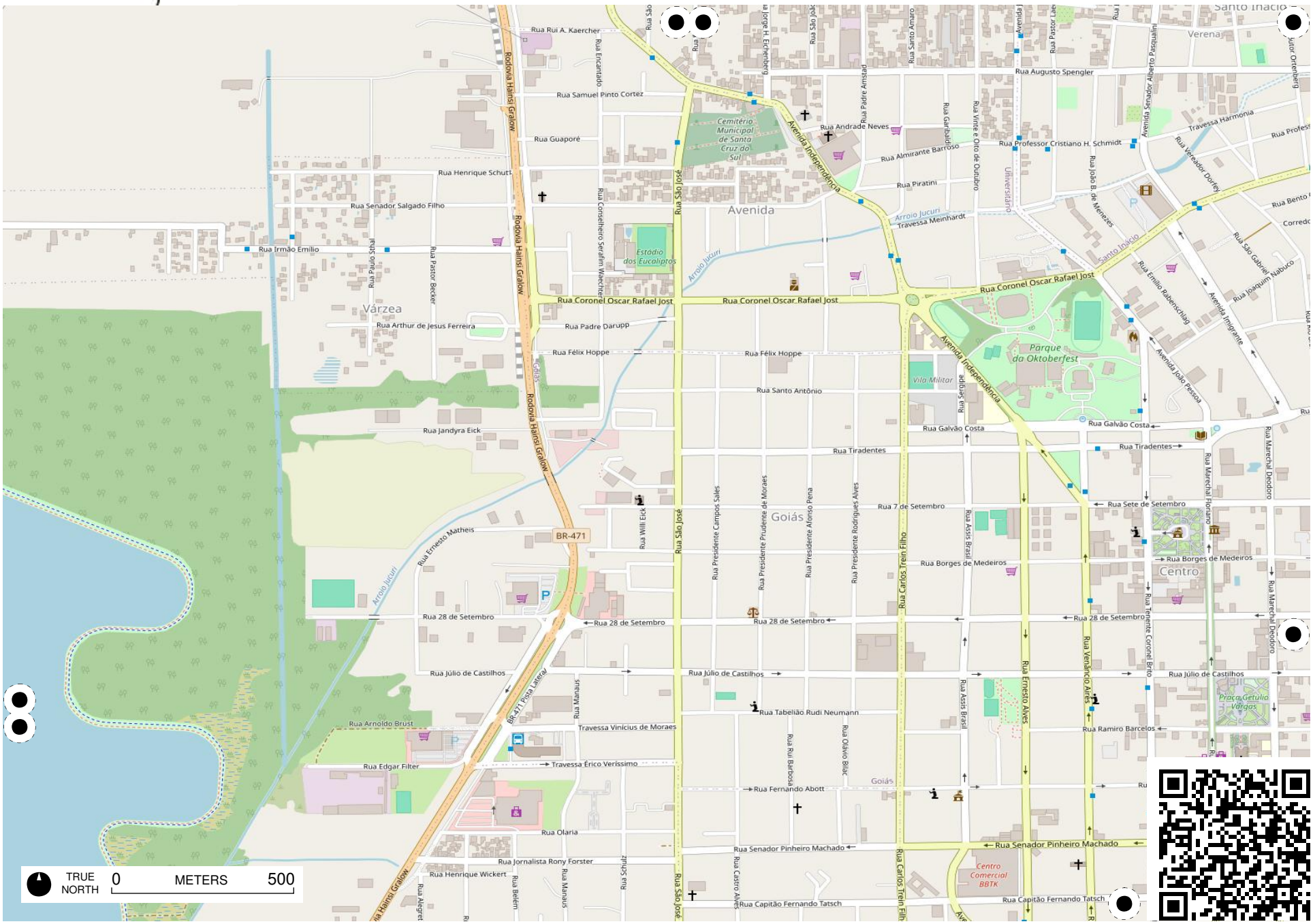

Field Papers

Untitled
https://fieldpapers.org/atlases/3nvlvtv7/B2