Field Papers

Untitled

https://fieldpapers.org/atlases/3lgdgr2w/i

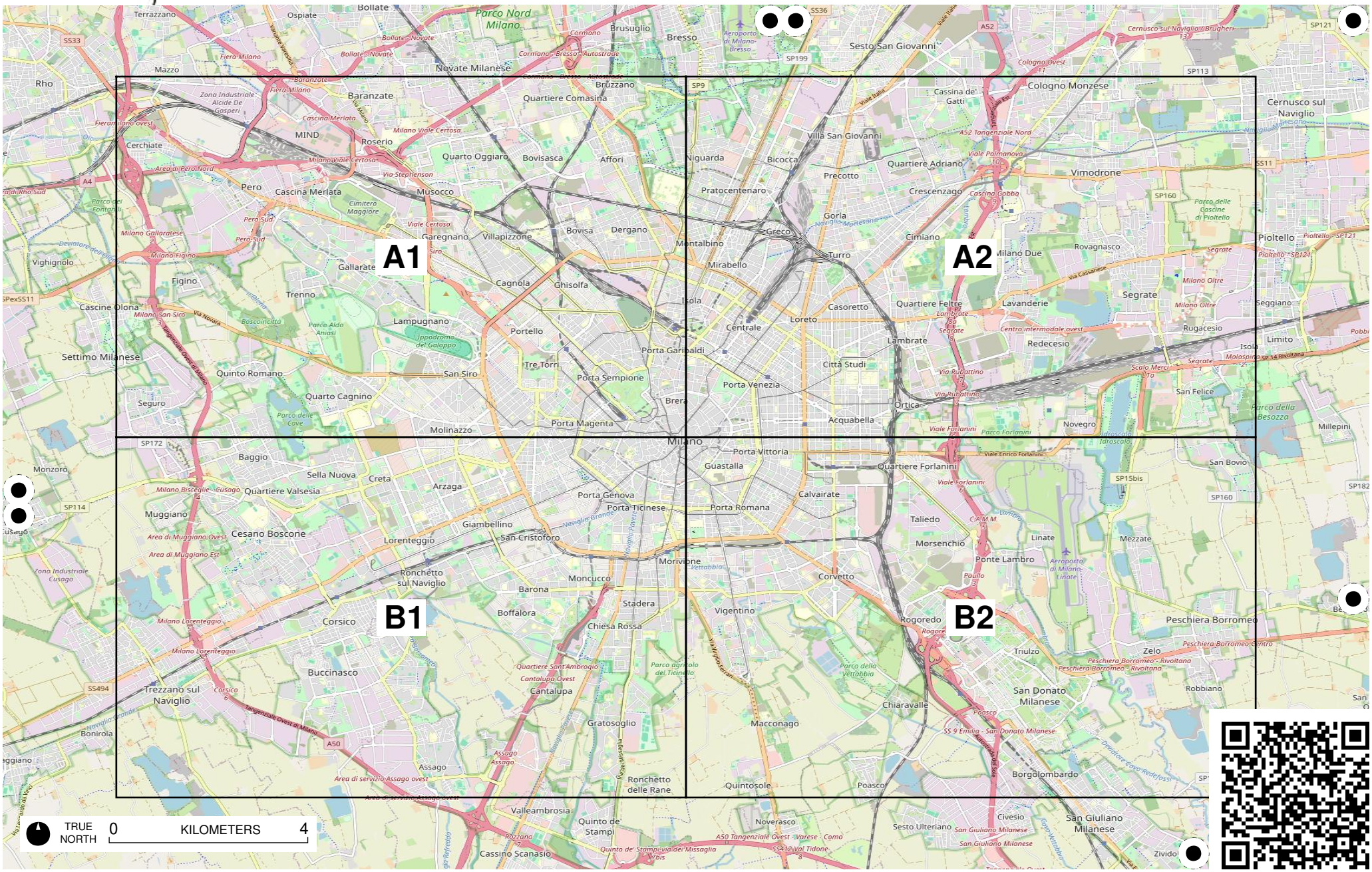
A1
A2
B1
B2
TRUE NORTH
0
KILOMETERS
4
Milano
Parco Nord Milano
Sesto San Giovanni
Cologno Monzese
Cernusco sul Naviglio
Vimodrone
Pioltello
Segrate
Lambrate
Linate
Peschiera Borromeo
San Donato Milanese
San Giuliano Milanese
Rho
Baranzate
Bollate
Novate Milanese
Bresso
Brusuglio
Cerchiate
Pero
Cascina Merlata
Musocco
Quarto Oggiaro
Bovisasca
Affori
Niguarda
Bicocca
Precotto
Quartiere Adriano
Crescenzago
Cimiano
Rovagnasco
Milano Due
Lavanderie
Quartiere Feltre
Casoretto
Loreto
Centrale
Garegnano
Villapizzone
Bovisa
Dergano
Gallaratese
Figino
Vighignolo
Trenno
Cagnola
Ghisolfa
Lampugnano
Portello
Tre Torri
San Siro
Porta Sempione
Porta Garibaldi
Porta Venezia
Brera
Porta Magenta
Molinazzo
Quinto Romano
Quarto Cagnino
Settimo Milanese
Cascine Olona
Monzoro
Baggio
Sella Nuova
Creta
Arzaga
Quartiere Valsesia
Muggiano
Cesano Boscone
Giambellino
San Cristoforo
Lorenteggio
Ronchetto sul Naviglio
Corsico
Buccinasco
Trezzano sul Naviglio
Bonirola
Moncucco
Barona
Boffalora
Stadera
Chiesa Rossa
Cantalupa
Gratosoglio
Assago
Ronchetto delle Rane
Valleambrosia
Quinto de' Stampi
Cassino Scanasio
Noverasco
Quintosole
Poasco
Borgolombardo
Civesio
Sesto Ulteriano
Zivido
Porta Vittoria
Guastalla
Porta Genova
Porta Ticinese
Porta Romana
Calvairate
Quartiere Forlanini
Taliedo
Morsenchio
Ponte Lambro
Corvetto
Rogoredo
Vigentino
Triulzo
Zelo
Chiaravalle
Macconago
Robbiano
Mezzate
Novegro
San Felice
Millepini
San Bovio
Rogoredo
Ortica
Acquabella
Città Studi
Redecesio
Rugacesio
Limito
Seggiano
Isola
Mirabello
Montalbino
Turro
Greco
Gorla
Villa San Giovanni
Cassina de' Gatti
Cernusco sul Naviglio
Parco della Besozza
Parco delle Cascine di Pioltello
Parco Forlanini
Parco Aldo Aniasi
Parco agricolo del Ticinello
Parco della Vettabbia
Parco delle Cave
Parco dei Fontanili
Parco di Rho Sud
Parco Nord Milano
Zona Industriale Alcide De Gasperi
Zona Industriale Cusago
Aeroporto di Milano-Bresso
Aeroporto di Milano-Linate
Fiera Milano
Fiera Milano Ovest
MIND
Cimitero Maggiore
Ippodromo del Galoppo
Area di servizio Assago ovest
Area di Pero Nord
Area di Muggiano Ovest
Area di Muggiano Est
Milano Viale Certosa
Via Stephenson
Via Milano
Via Novara
Via Cascanesa
Via Rubattino
Viale Forlanini
Viale Enrico Forlanini
Viale Palmanova
Viale Italia
Viale Ortles
Viale Certosa
Milano Gallaratese
Milano Figino
Milano San Siro
Milano Bicocca
Milano Lorenteggio
Milano Oltre
Milano Viale Certosa
Cascina Merlata
Cascina Gobba
Cascina Olona
Cascina Merlata
Cremusco sul Naviglio / Brugherio
Cologno Ovest
Cologno Monzese
Pioltello - SP121
Segrate
Lambrate
Centro intermodale ovest
Scalo Merci
Idroscalo
Malaspina
Rivoltana
Peschiera Borromeo - Rivoltana
Peschiera Borromeo Centro
Poasco
SS 9 Emilia - San Donato Milanese
San Giuliano Milanese
A50 Tangenziale Ovest - Varese - Como
SS 412 Val Tidone
Quinto de' Stampi via dei Missaglia
Tangenziale Ovest di Milano
Naviglio Grande
Naviglio Pavese
Naviglio Martesana
Via Virginio Ferrari
Via Ripamonti
Via Lorenteggio
Via Cassanesa
Via Rubattino
Via Novara
Via Milano
Via Stephenson
Via Ripamonti
Via Virginio Ferrari
Via Cassanesa
Via Novara
Via Rubattino

Field Papers

Untitled

https://fieldpapers.org/atlases/3lgdgr2w/A1

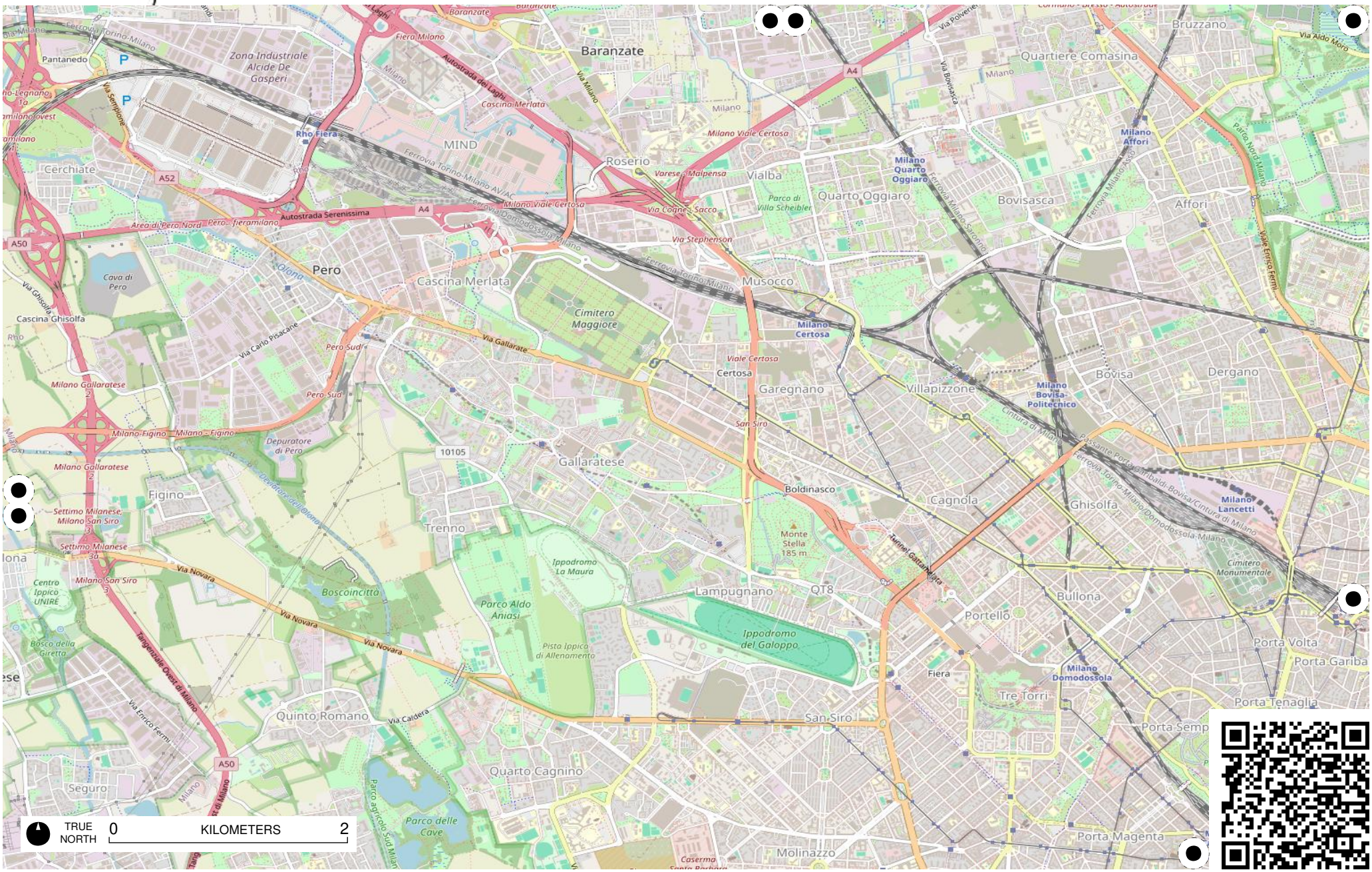

Field Papers

Untitled

https://fieldpapers.org/atlases/3lgdgr2w/A2

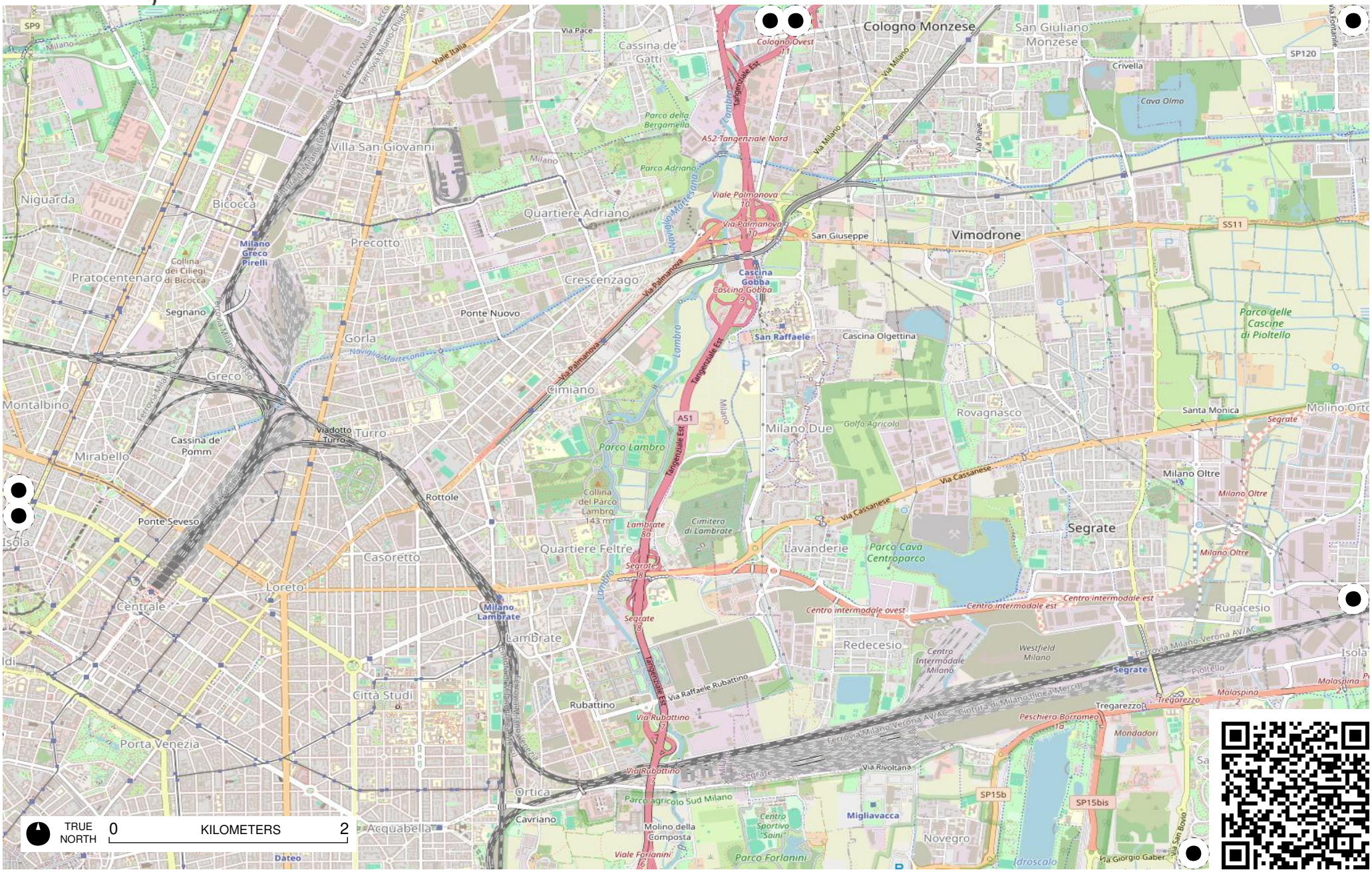

Field Papers

Untitled

https://fieldpapers.org/atlases/3lgdgr2w/B1

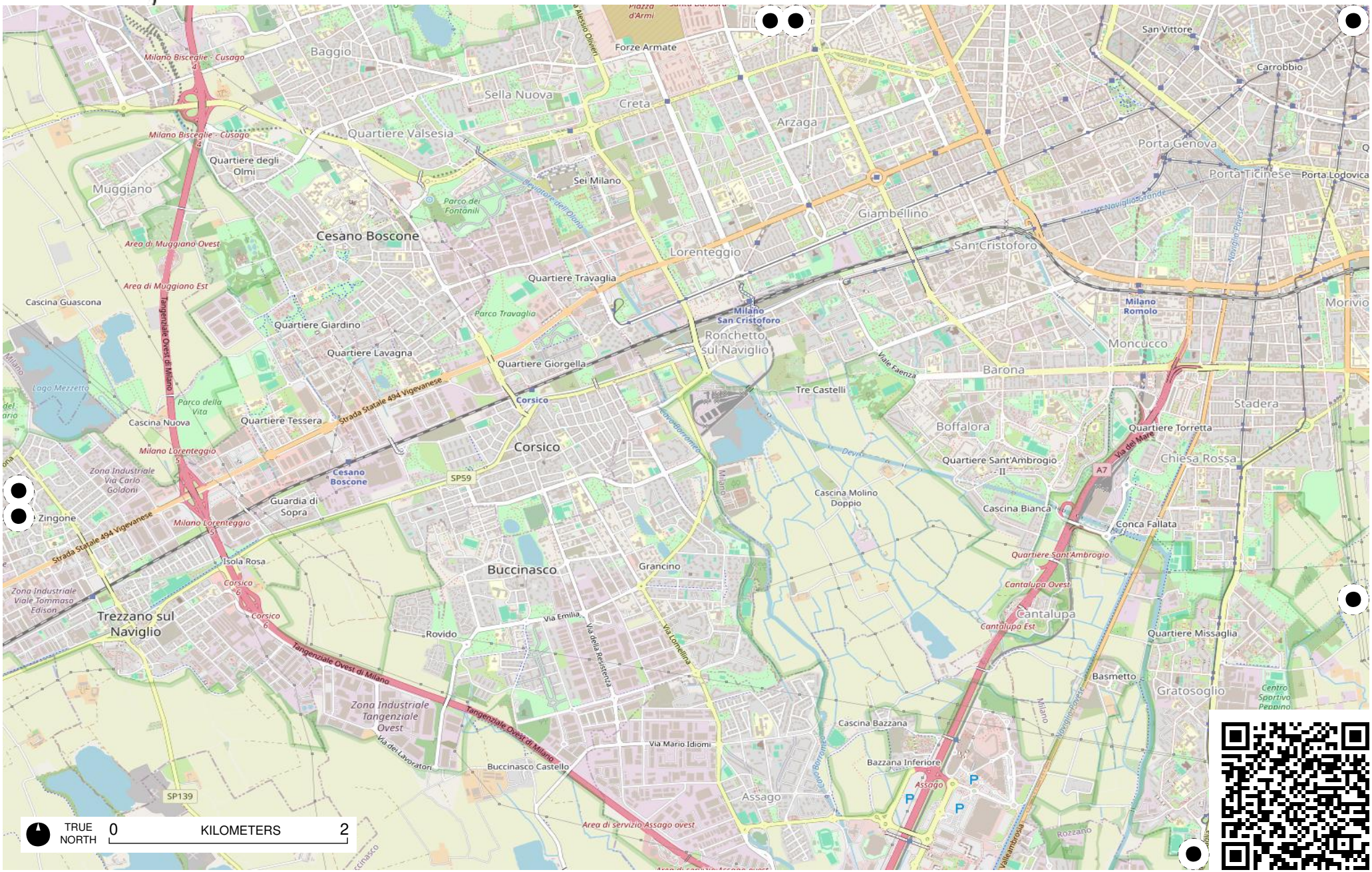

Field Papers

Untitled
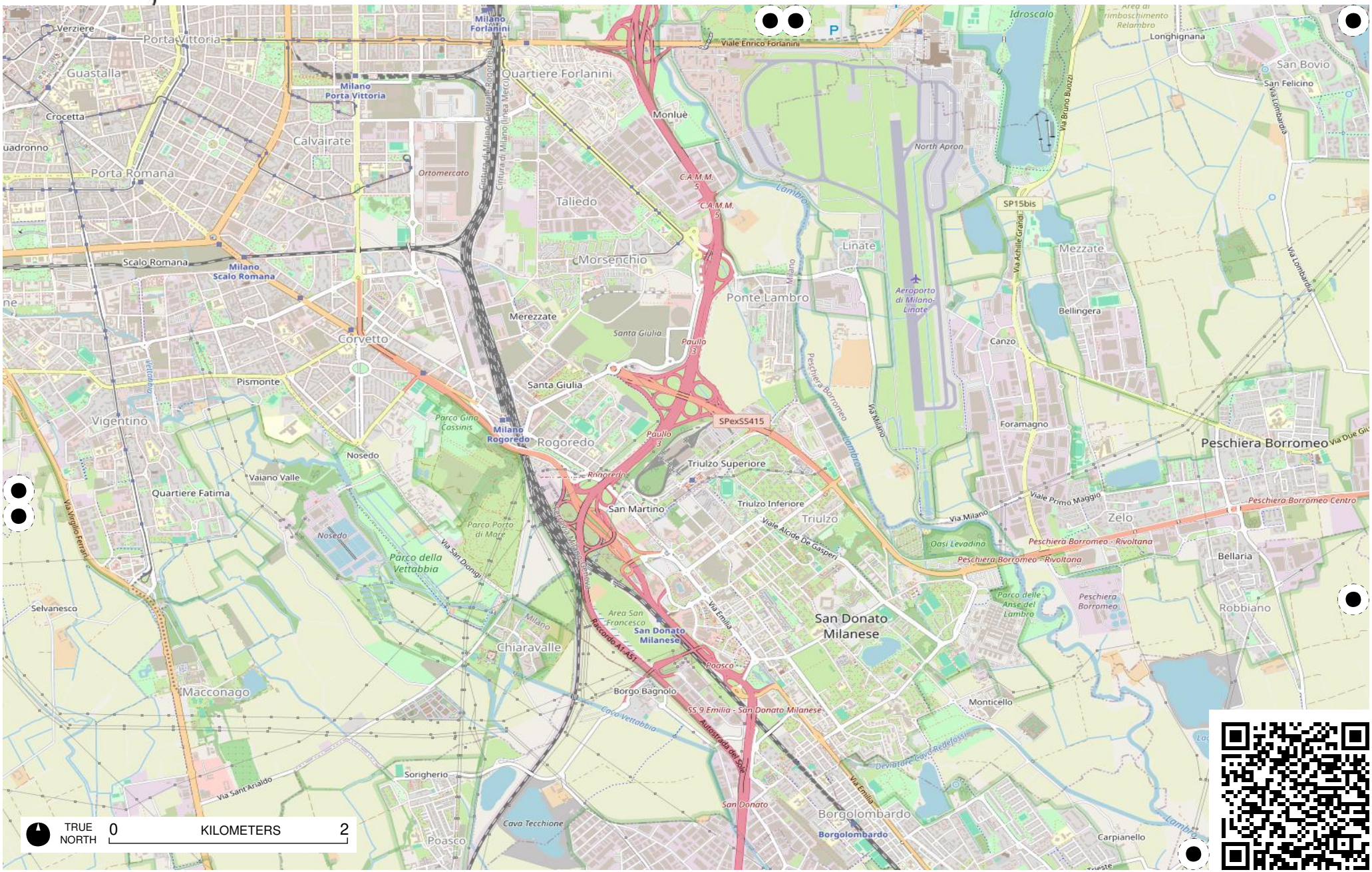
https://fieldpapers.org/atlases/3lgdgr2w/B2