Field Papers

Untitled

http://fieldpapers.org/atlases/3cn9aoqw/i

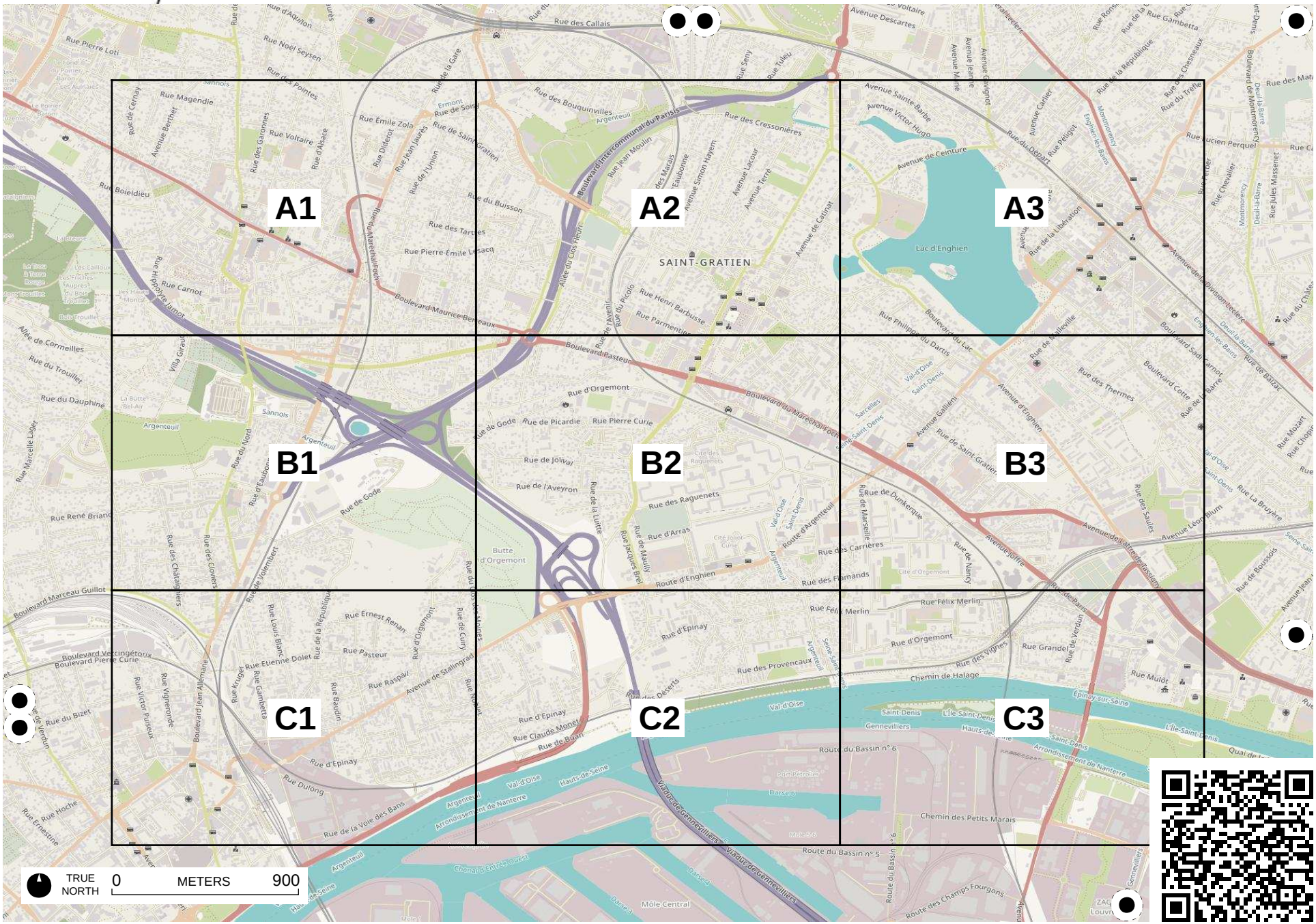
A1
A2
A3
B1
B2
B3
C1
C2
C3
SAINT-GRATIEN
Lac d'Enghien
Argenteuil
Sannois
Gennevilliers
Saint-Denis
L'Ile-Saint-Denis
Epinay-sur-Seine
Arrondissement de Nanterre
Val-d'Oise
Hauts-de-Seine
Seine-Saint-Denis
Boulevard Maurice-Berteaux
Boulevard Pasteur
Boulevard du Maréchal-Foch
Boulevard Intercommunal du Parisis
Route d'Enghien
Route du Bassin n° 6
Route du Bassin n° 5
Chemin de Halage
Chemin des Petits Marais
Route des Champs Fourgons
Viaduc de Gennevilliers
Mole Central
Rue d'Orgemont
Rue Pierre Curie
Rue de Gode
Rue de Picardie
Rue de Jolival
Rue de l'Aveyron
Rue des Raguenets
Rue d'Arras
Rue des Carrières
Rue des Flamands
Rue d'Epinay
Rue Felix Merlin
Rue des Provencaux
Rue Claude Monet
Rue de Buan
Rue Dulong
Rue de la Voie des Bans
Rue Pierre-Émile Lesacq
Rue des Tartres
Rue du Buisson
Rue Henri Barbusse
Rue Parmentier
Rue Jean Moulin
Rue des Bouquinvilles
Rue des Cressonières
Avenue de Ceinture
Avenue Sainte-Barbe
Avenue Victor Hugo
Rue du Départ
Rue Pélignot
Rue de la Libération
Rue Philippe du Dartis
Boulevard du Lac
Rue de Mulleville
Rue des Thermes
Avenue d'Enghien
Avenue Gallieni
Rue de Saint-Gratien
Rue de Dunkerque
Rue de Marseille
Rue de Nancy
Avenue Joffre
Avenue Descartes
Avenue Jeanne
Avenue Cavignot
Avenue Carlier
Rue de la République
Rue des Chesneaux
Rue du Trèfle
Rue Lucien Perquel
Rue Chevalier
Rue Jules Massenet
Rue Gambetta
Rue Pierre Loti
Rue Noël Seysen
Rue des Pointes
Rue des Callais
Rue Magendie
Avenue Berthet
Rue de Cernay
Rue Voltaire
Rue d'Alsace
Rue Émile Zola
Rue Diderot
Rue Jean Jaurès
Rue de l'Union
Rue de la Gare
Rue de Saint-Gratien
Rue Boieldieu
Rue Carnot
Rue du Maréchal Foch
Allée du Clos Fleuri
Rue de l'Avenir
Rue du Picolo
Rue Marcelle Laget
Rue du Trouillet
Rue du Dauphiné
Rue René Briand
Rue du Nord
Rue d'Eaubonne
Rue de Volembert
Rue de la Lutte
Rue Jacques Brel
Rue de Mailly
Rue des Saules
Avenue Léon Blum
Rue La Bruyère
Rue Mozart
Rue Chopin
Rue de Boussois
Rue Victor Pusieux
Rue Vignerande
Rue Kruger
Rue Etienne Dolet
Rue Louis Blanc
Rue Ernest Renan
Rue Pasteur
Rue Raspail
Rue Baudin
Rue Cuny
Rue Rouget
Avenue de Stalingrad
Boulevard Jean Allemane
Boulevard Vercingétorix
Boulevard Pierre Curie
Boulevard Marceau Guillot
Rue du Bizet
Rue Hoche
Rue Ernestine
Rue Félix Merlin
Rue Grande
Rue de Verdun
Rue Mulot
Rue des Vignes
Rue d'Orgemont
Rue d'Epinay
Rue de Gennevilliers
Rue du Bassin n° 5
Rue du Bassin n° 6
Rue des Champs Fourgons
Rue de Saint-Denis
Rue de Boulogne
Rue de Balzac
Rue Cheverus
Rue de Montmorency
Rue de Deuil-la-Barre
Rue de Montmorency
Rue Jean Jaurès
Rue de Cormeilles
Rue Marcelle Laget
Rue Victor Hugo
Rue Jean Moulin
Rue Pierre Curie
Rue Jacques Brel
Rue Félix Merlin
Rue Grande
Rue Mulot
Rue des Vignes
Rue d'Orgemont
Rue d'Epinay

Field Papers

Untitled

http://fieldpapers.org/atlases/3cn9aoqw/A1

Field Papers

Untitled

http://fieldpapers.org/atlases/3cn9aoqw/A2

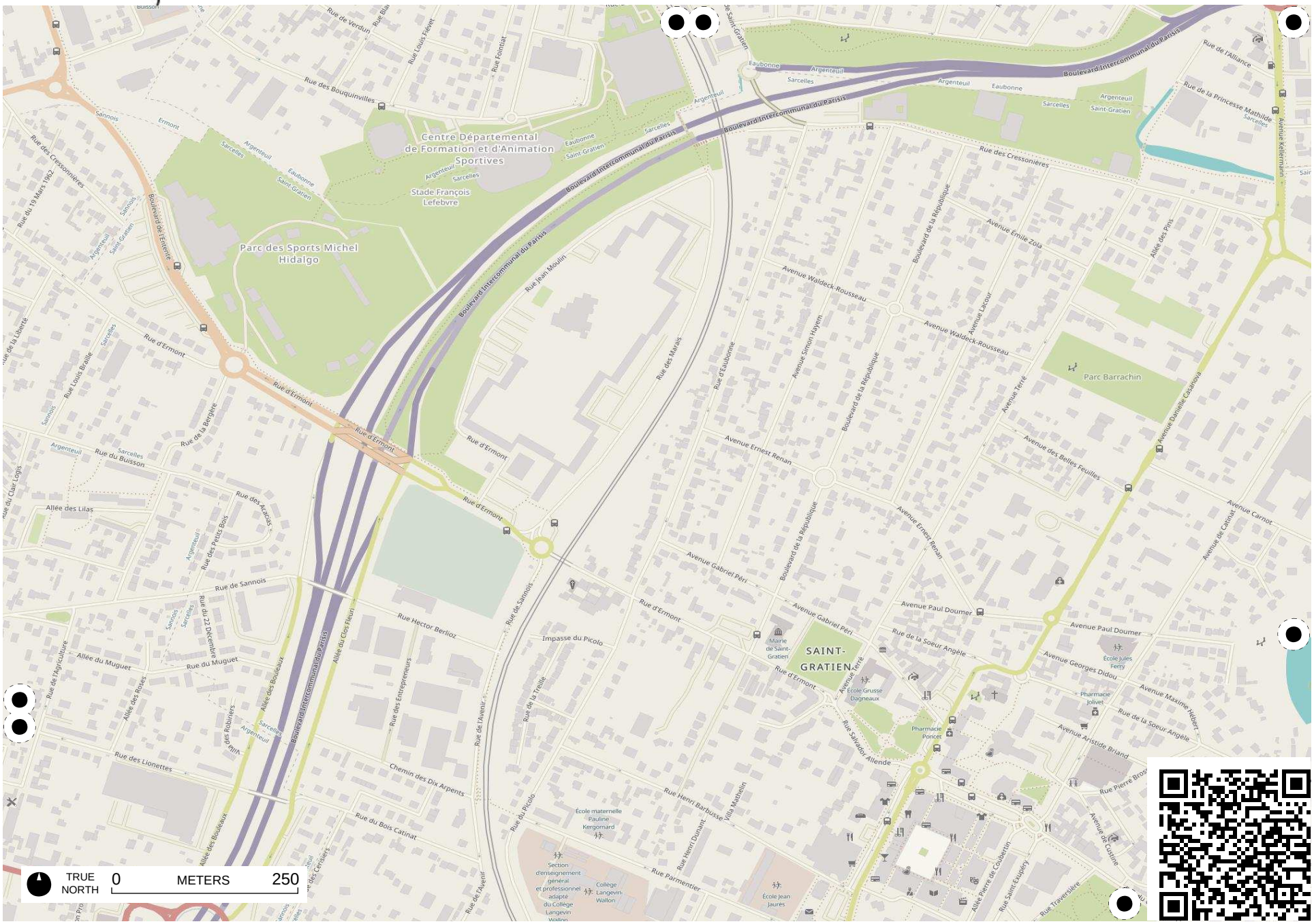

Field Papers

Untitled

http://fieldpapers.org/atlases/3cn9aoqw/A3

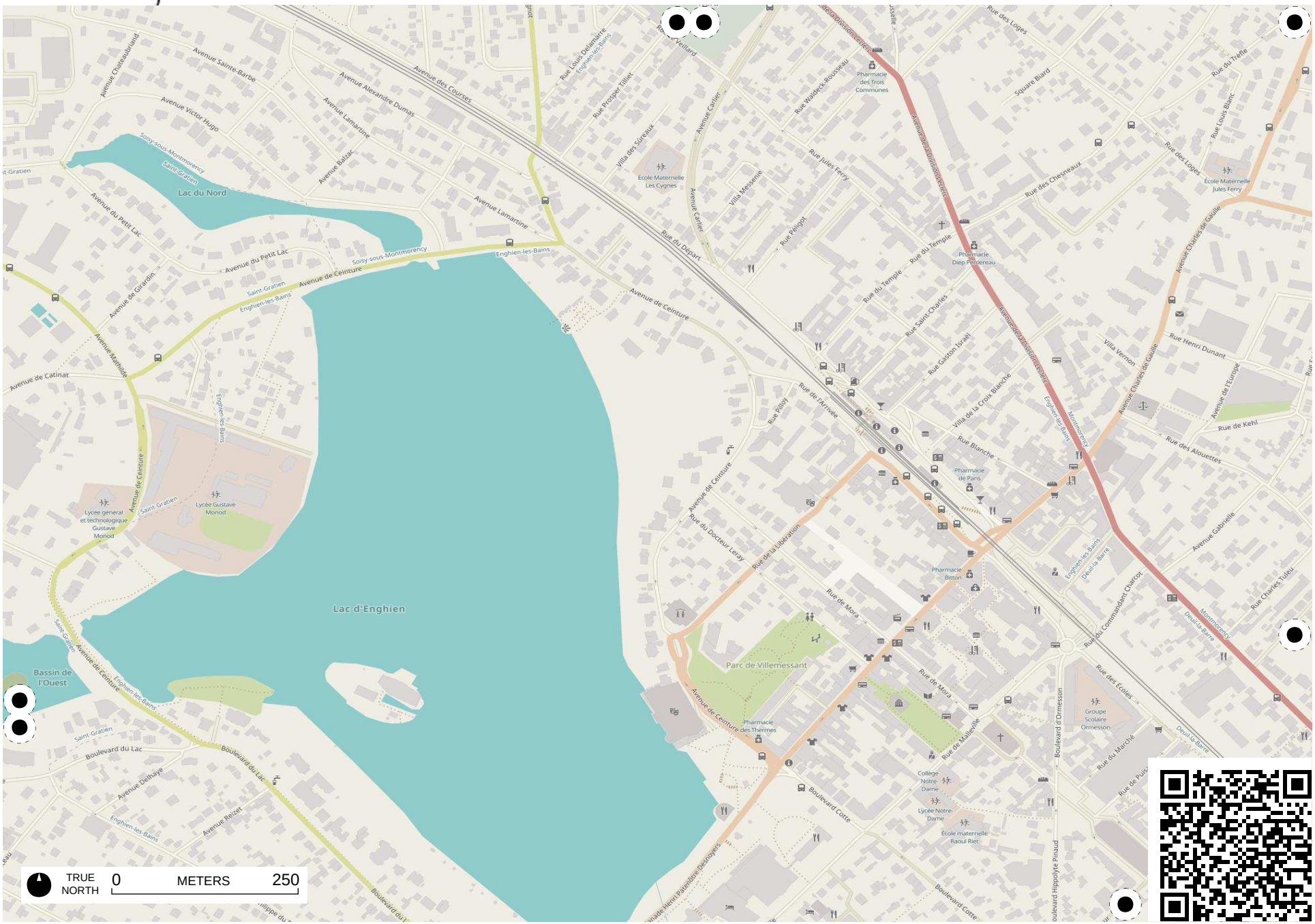

Field Papers

Untitled

http://fieldpapers.org/atlases/3cn9aoqw/B1

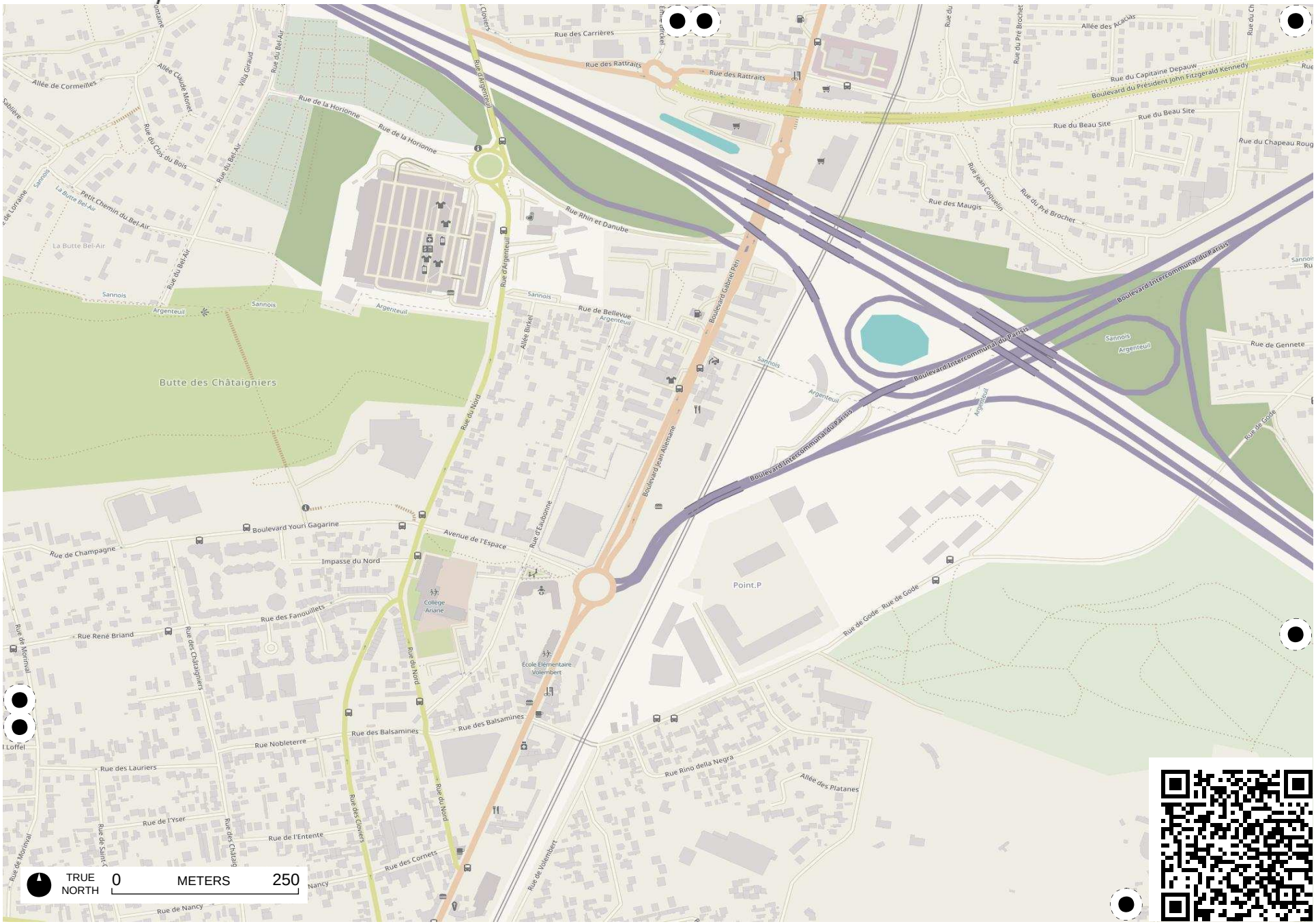

Field Papers

Untitled

http://fieldpapers.org/atlases/3cn9aoqw/B2

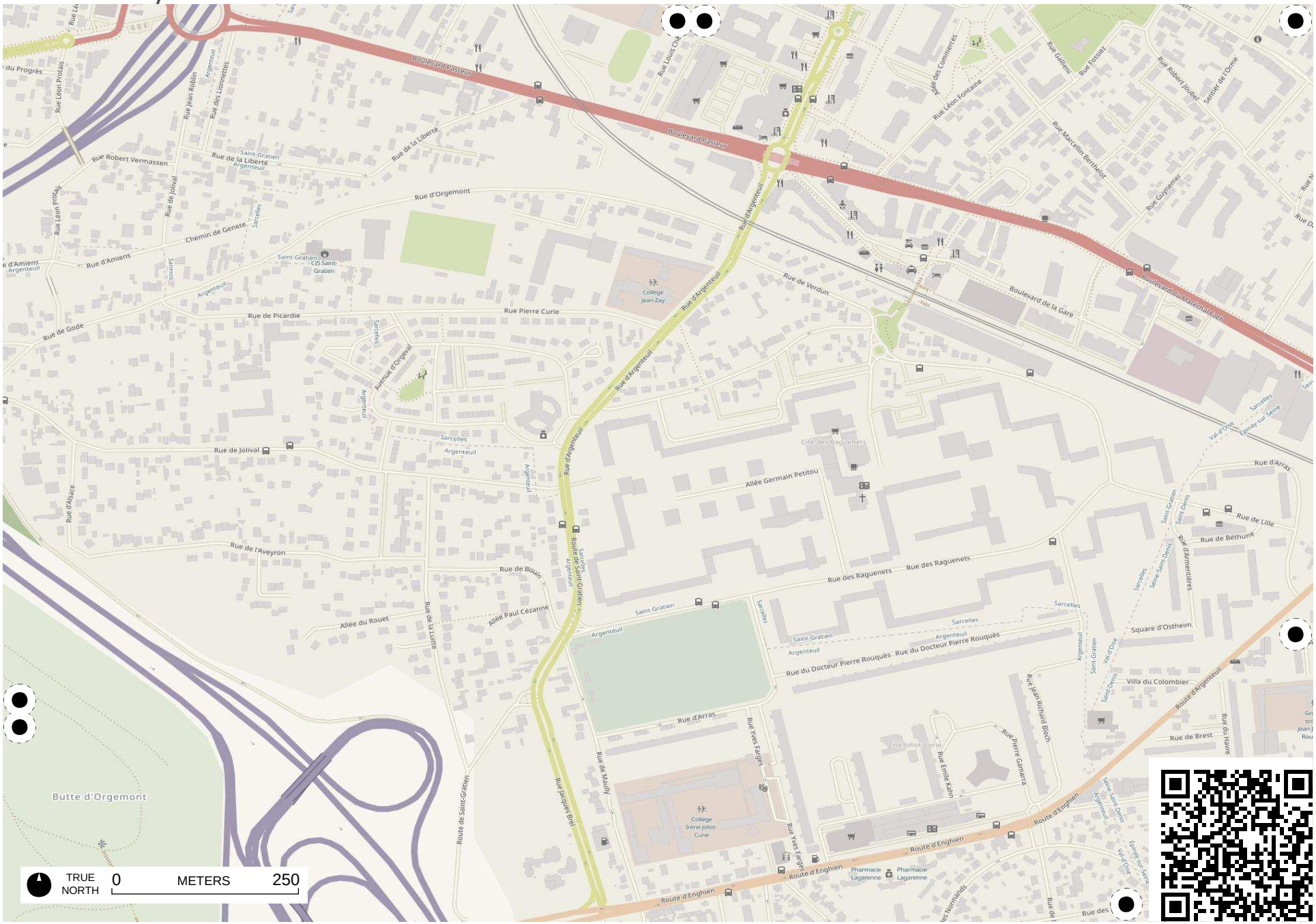

Field Papers

Untitled

http://fieldpapers.org/atlases/3cn9aoqw/B3

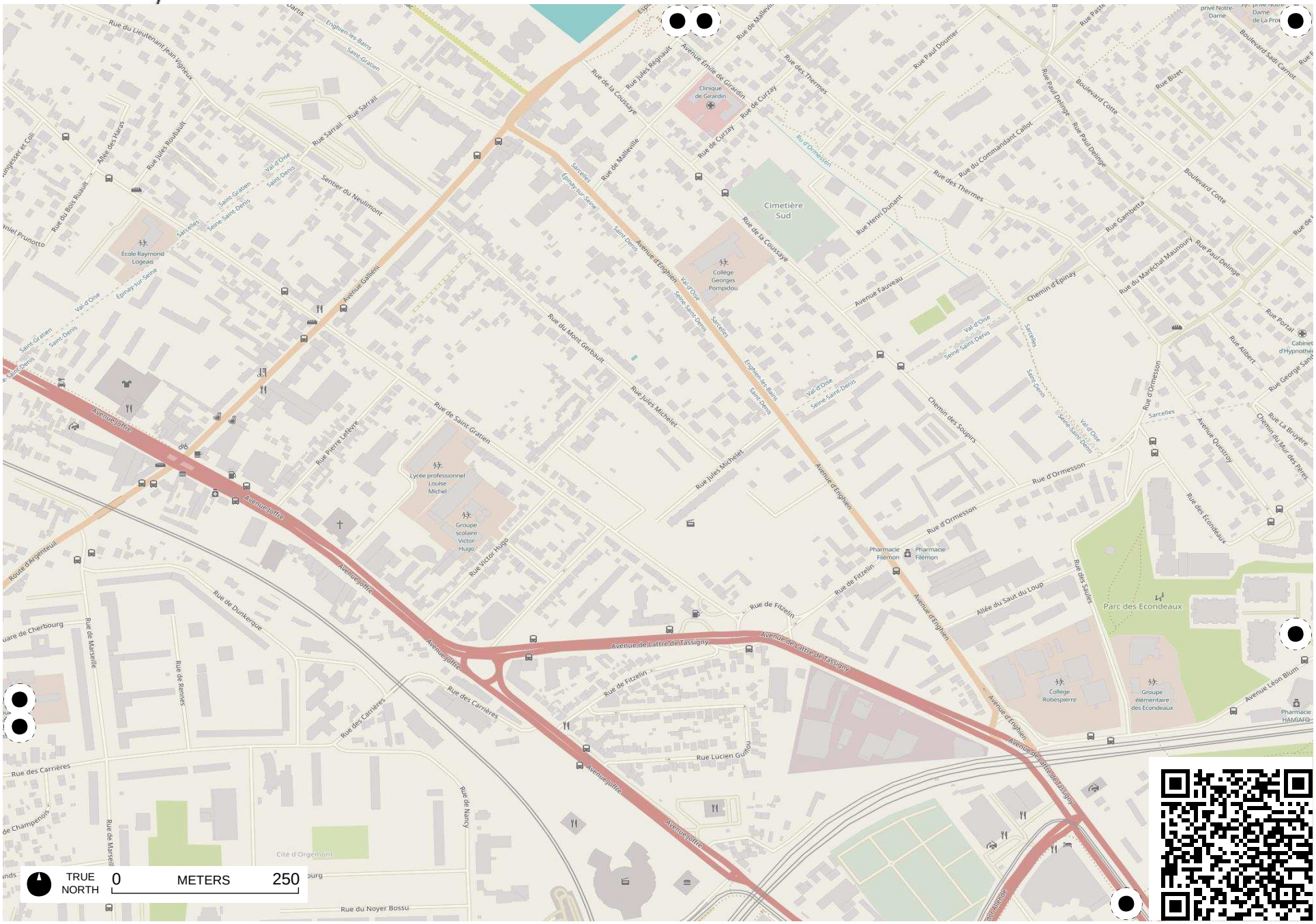

Field Papers

Untitled

http://fieldpapers.org/atlases/3cn9aoqw/C1

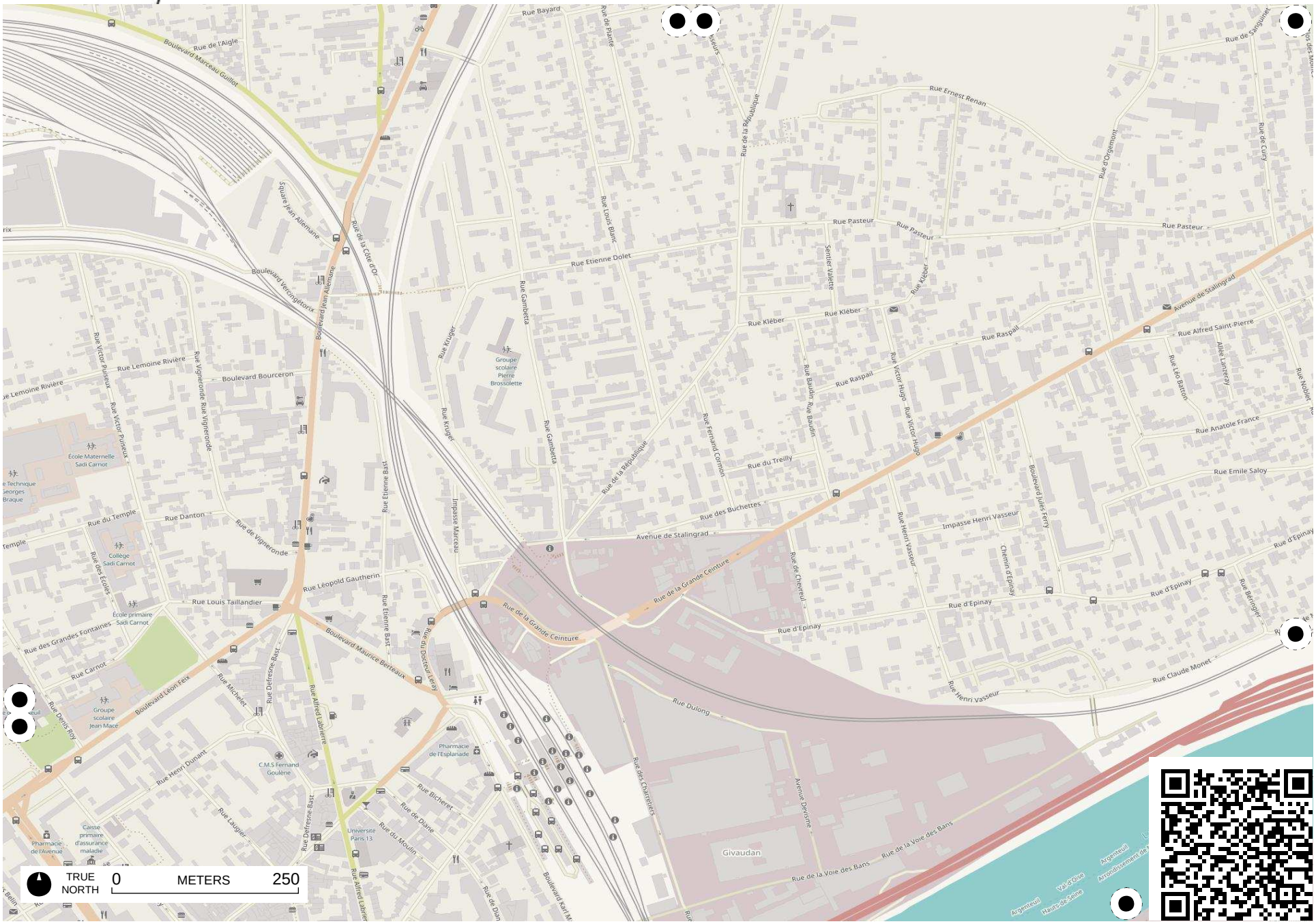

Field Papers

Untitled

http://fieldpapers.org/atlases/3cn9aoqw/C2

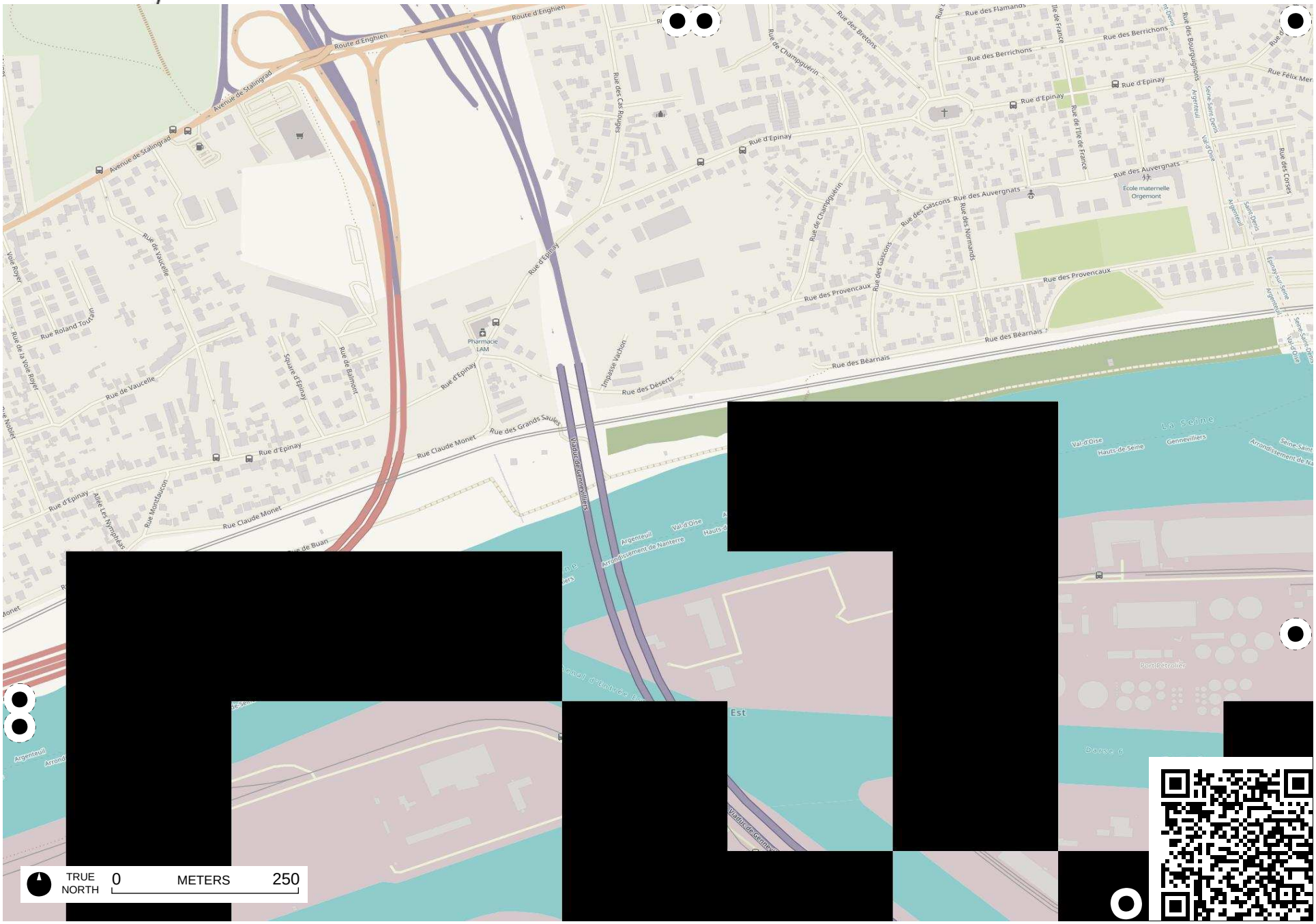

Field Papers

Untitled

http://fieldpapers.org/atlases/3cn9aoqw/C3