Field Papers

Untitled
http://fieldpapers.org/atlases/39ygv6a8/i

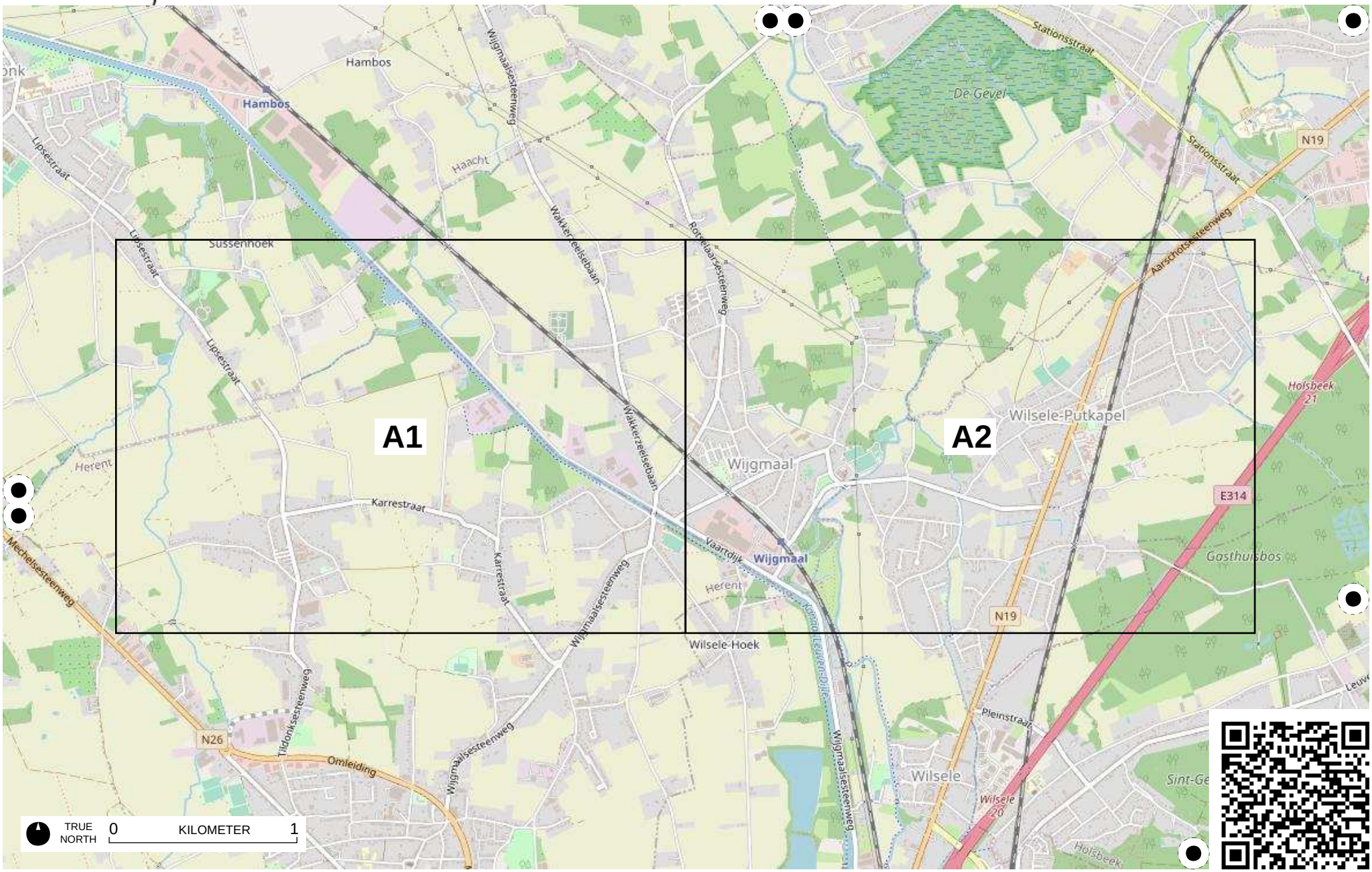

Field Papers

Untitled

http://fieldpapers.org/atlases/39ygv6a8/A1

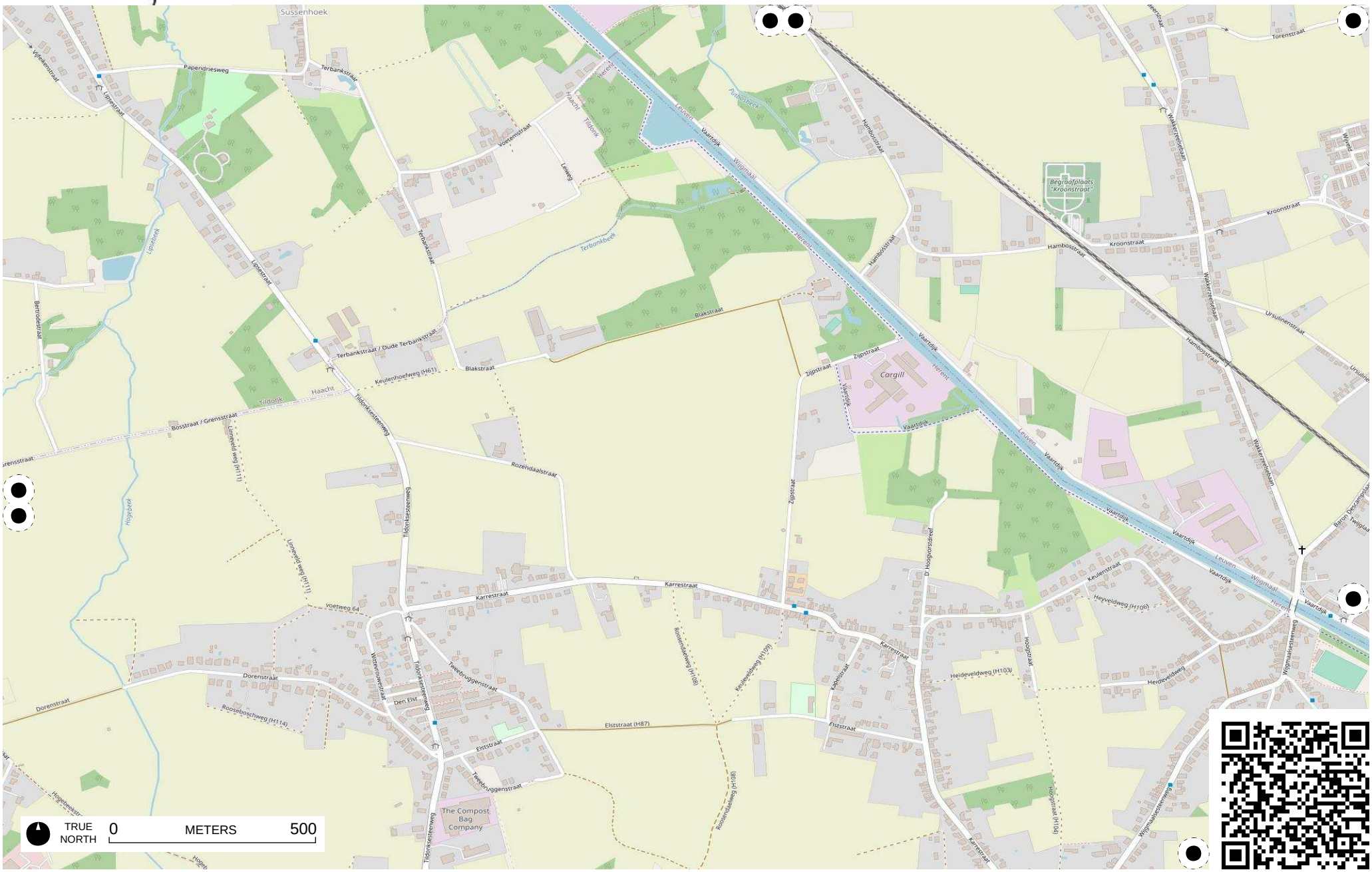
Sussenhoek
Papendriesweg
Terbankstraat
Vijfekenstraat
Lipnestraat
Voetenstraat
Leweg
Haacht
Tildonk
Terbankbeek
Lipnebeek
Berrodestraat
Terbankstraat / Oude Terbankstraat
Keulenhoefweg (H61)
Blakstraat
Tildonkseteenweg
Bosstraat / Grensstraat
Limeneld weg (H111)
Hoegbeek
Rozendaalstraat
Karrestraat
Voetweg 64
Dorenstraat
Dorenstraat
Bigoseboschweg (H114)
Weterovenstraat
Den Elst
Tweebruggenstraat
Eiststraat
Eiststraat (H87)
The Compost Bag Company
Roosendaalweg (H108)
Keulseleeweg (H109)
Kaiserstraat
Hoogvorstdreef
Zijpstraat
Zijpstraat
Cargill
Vaartdijk
Vaartdijk
Vaartdijk

Field Papers

Untitled
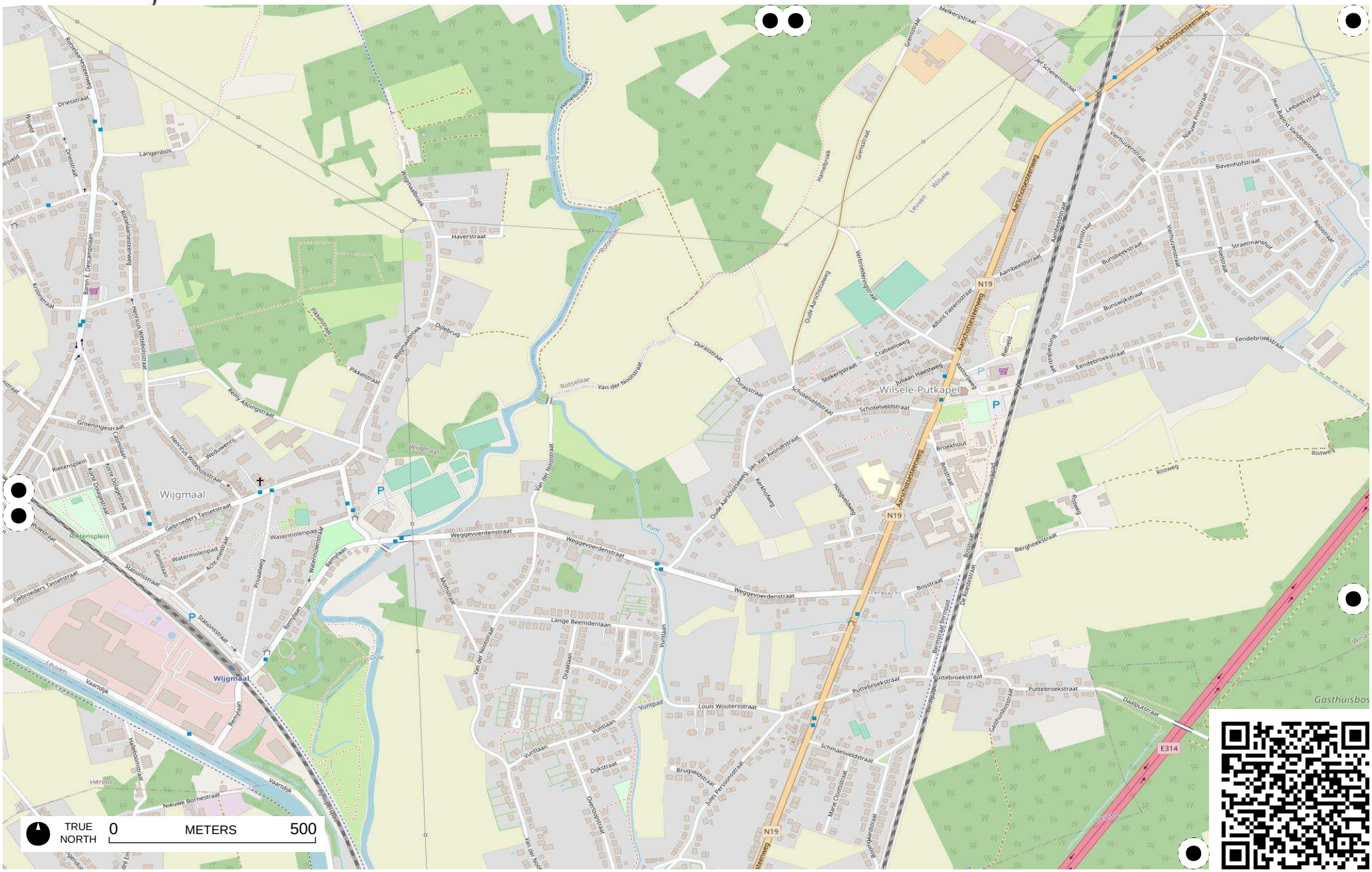
http://fieldpapers.org/atlases/39ygv6a8/A2