Field Papers

Lavagnola e Villapiana

http://fieldpapers.org/atlases/36wjsq22/i

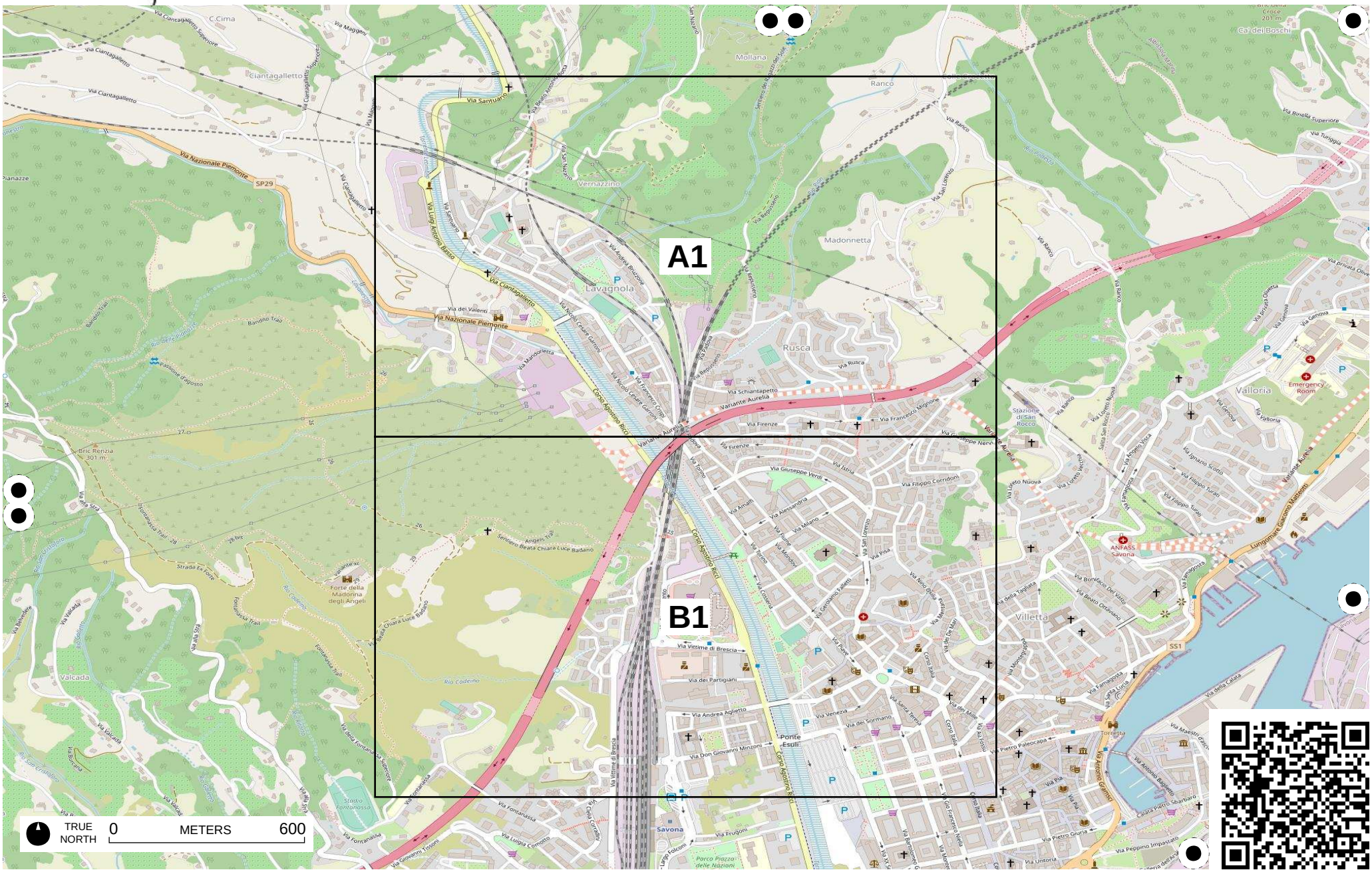
A1
B1
Lavagnola
Vernazzino
Madonnetta
Rusca
Valloria
Villetta
Savona
Ponte Esuli
Via Nazionale Piemonte
Variante Aurelia
Corso Agostino Ricci
Via Santuario
Via Ciantagalletto
Via Giuseppe Verdi
Via Vittime di Brescia
Via Andrea Aglietto
Via Don Giovanni Minzoni
Via Fontanassa
Via Giovanni Tisoni
Via Frugoni
Via Pietro Paleocapa
Via Pietro Giuria
Via Antonio Gramsci
Via Antonio Baglietto
Via Maestri d'ascia
Via della Calata
Via Venezia
Via dei Partigiani
Via Istria
Via Filippo Corridoni
Via Schiantapetto
Via Firenze
Via Milano
Via Amalfi
Via Alessandria
Via San Lorenzo
Via Pica
Via Nuova Olivia
Via Mazzini
Via Gerbino Faletti
Via Ranco
Via Rusca
Via Bagnasco
Via Francesco Crispi
Via Nicolò Cesare Garroni
Via Luigi Antonio Basso
Via Seminario
Via Beato Antonio Botta
Via San Nazario
Via San Loreto
Via Binella Superiore
Via Turaggia
Via Genova
Via Ignazio Scorto
Via Filippo Turati
Via Francesco Vico
Via Bonifacio del Vasto
Via Pietro Ortaviano
Via Montegrappa
Via Fornaxa
Via Lungomare Giacomo Matteotti
Via Santa Lucia
Via Cadorna
Via Mameli
Via Nel Mare
Via Sa Fossa
Via Gian Francesco Nella
Via Burlamacchi
Via Untoria
Via Peppino Impastato
Via Cimina
Via Maggia
Via Ciantagalletto Superiore
Via Nazionale Piemonte
Via Tarnorietta
Via dei Valenti
Via Andrea Bruzzone
Via Pastino
Via Bagnasco
Via Ranco
Via Rusca
Via Schiantapetto
Via Francesco Mignone
Via Giuseppe Nervi
Via Aurelia
Via Istria
Via Filippo Corridoni
Via Giuseppe Verdi
Via Amalfi
Via Alessandria
Via Milano
Via Pica
Via San Lorenzo
Via Nuova Olivia
Via Mazzini
Via Gerbino Faletti
Via Cadorna
Via Torino
Via Mondovì
Via Fiume
Via Pica
Via Venezia
Via dei Sormiano
Via Santa Teresa
Via dei Mille
Via Sa Fossa
Via Gian Francesco Nella
Via Burlamacchi
Via Untoria
Via Pietro Giuria
Via Pietro Paleocapa
Via Pia
Via Antonio Gramsci
Via Antonio Baglietto
Via Maestri d'ascia
Via della Calata
Via Santa Lucia
Via Fornaxa
Via Montegrappa
Via Bonifacio del Vasto
Via Pietro Ortaviano
Via Ignazio Scorto
Via Filippo Turati
Via Francesco Vico
Via Genova
Via Ranco
Via San Loreto
Via Binella Superiore
Via Turaggia
Via Rusca
Via Bagnasco
Via Pastino
Via Francesco Crispi
Via Nicolò Cesare Garroni
Via Luigi Antonio Basso
Via Seminario
Via Beato Antonio Botta
Via San Nazario
Via Andrea Bruzzone
Via Tarnorietta
Via dei Valenti
Via Nazionale Piemonte
Via Ciantagalletto
Via Santuario
Via Maggia
Via Cimina
Via Ciantagalletto Superiore
Via Ciantagalletto
Via Cappellaretto
Via Monte
Via Cadorna
Via Mameli
Via Nel Mare

Field Papers

Lavagnola e Villapiana

http://fieldpapers.org/atlases/36wjsq22/A1

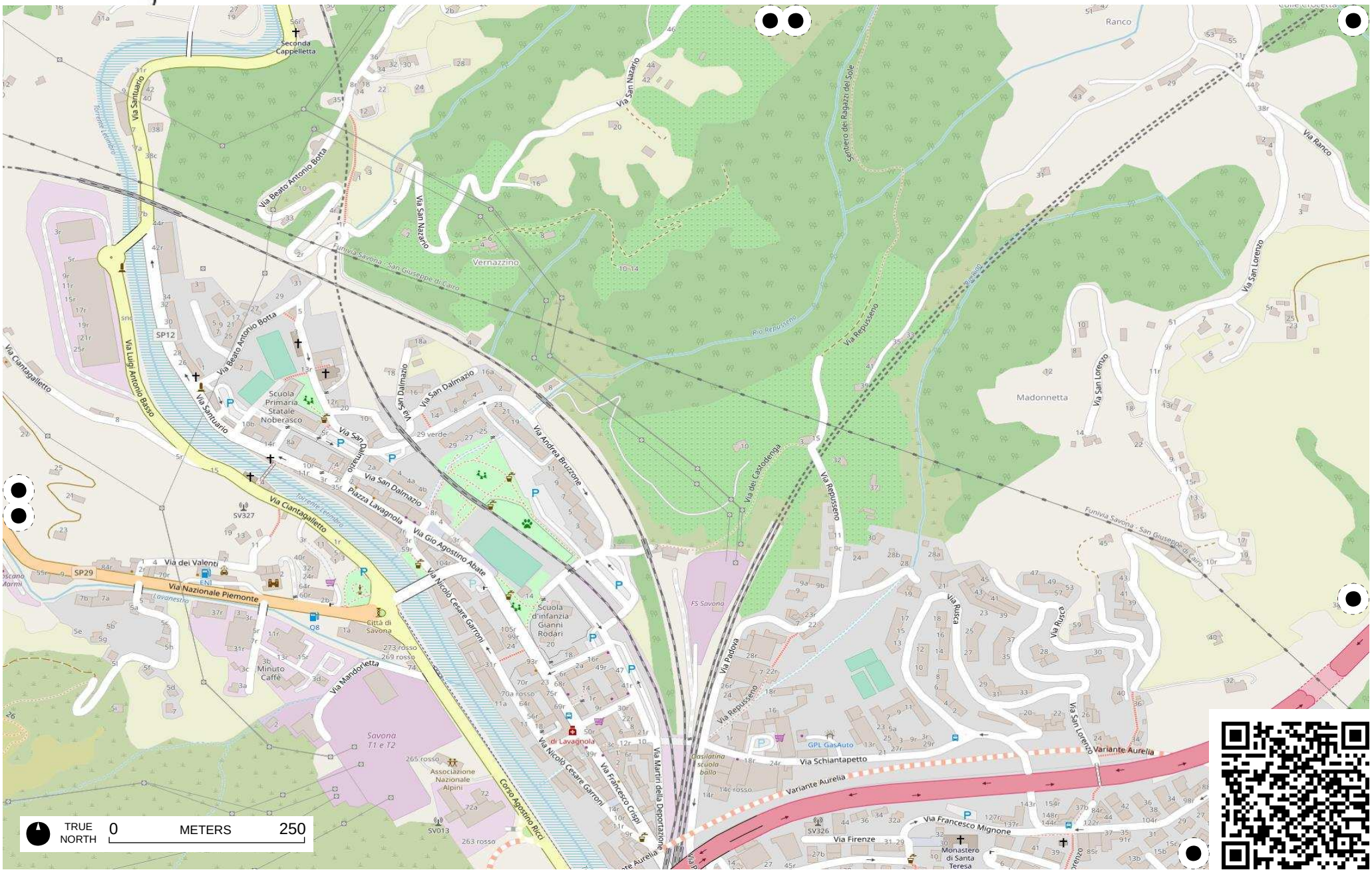

Field Papers

Lavagnola e Villapiana
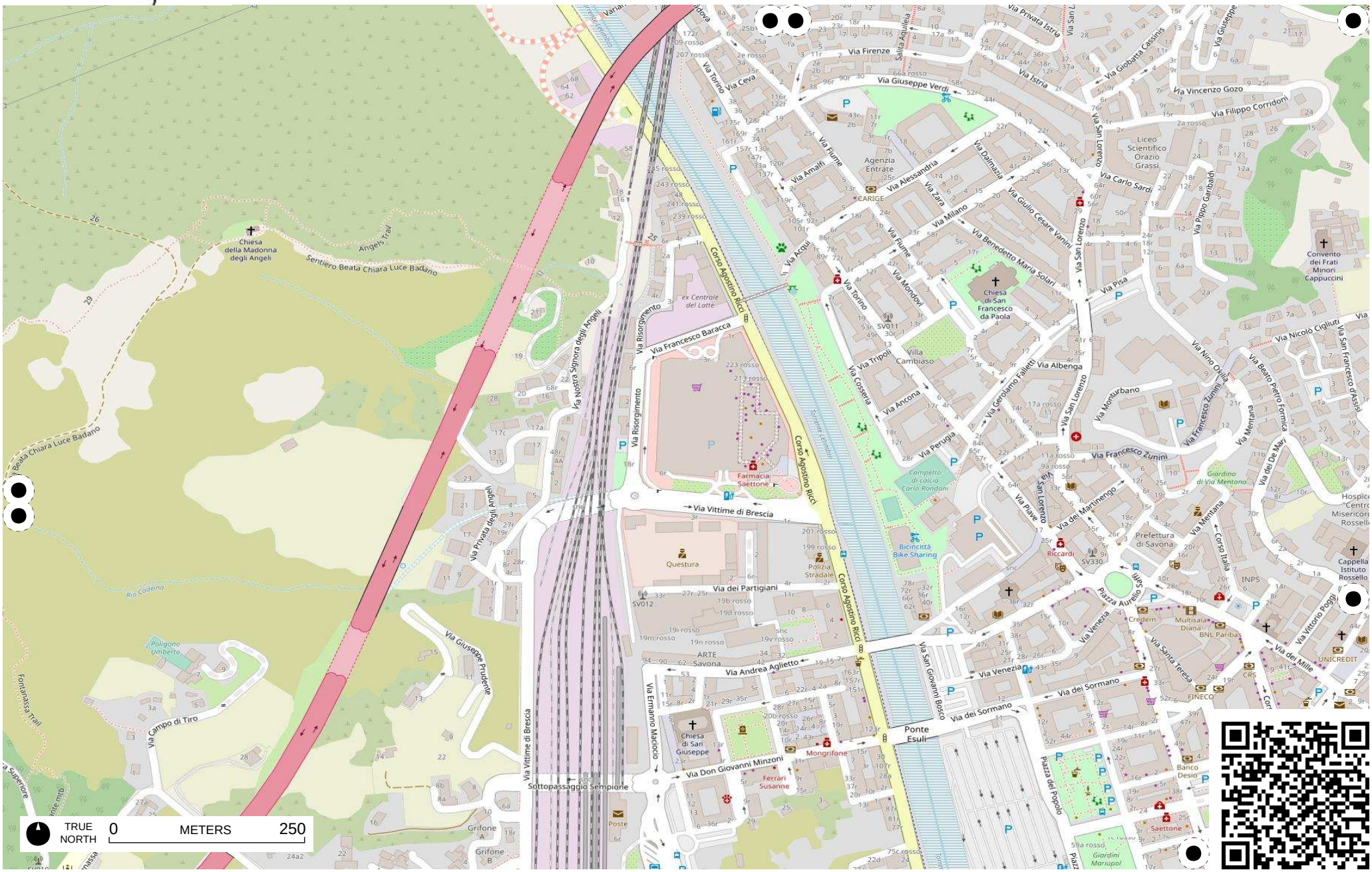
http://fieldpapers.org/atlases/36wjsq22/B1