Field Papers

Untitled

http://fieldpapers.org/atlases/33xs40mg/i

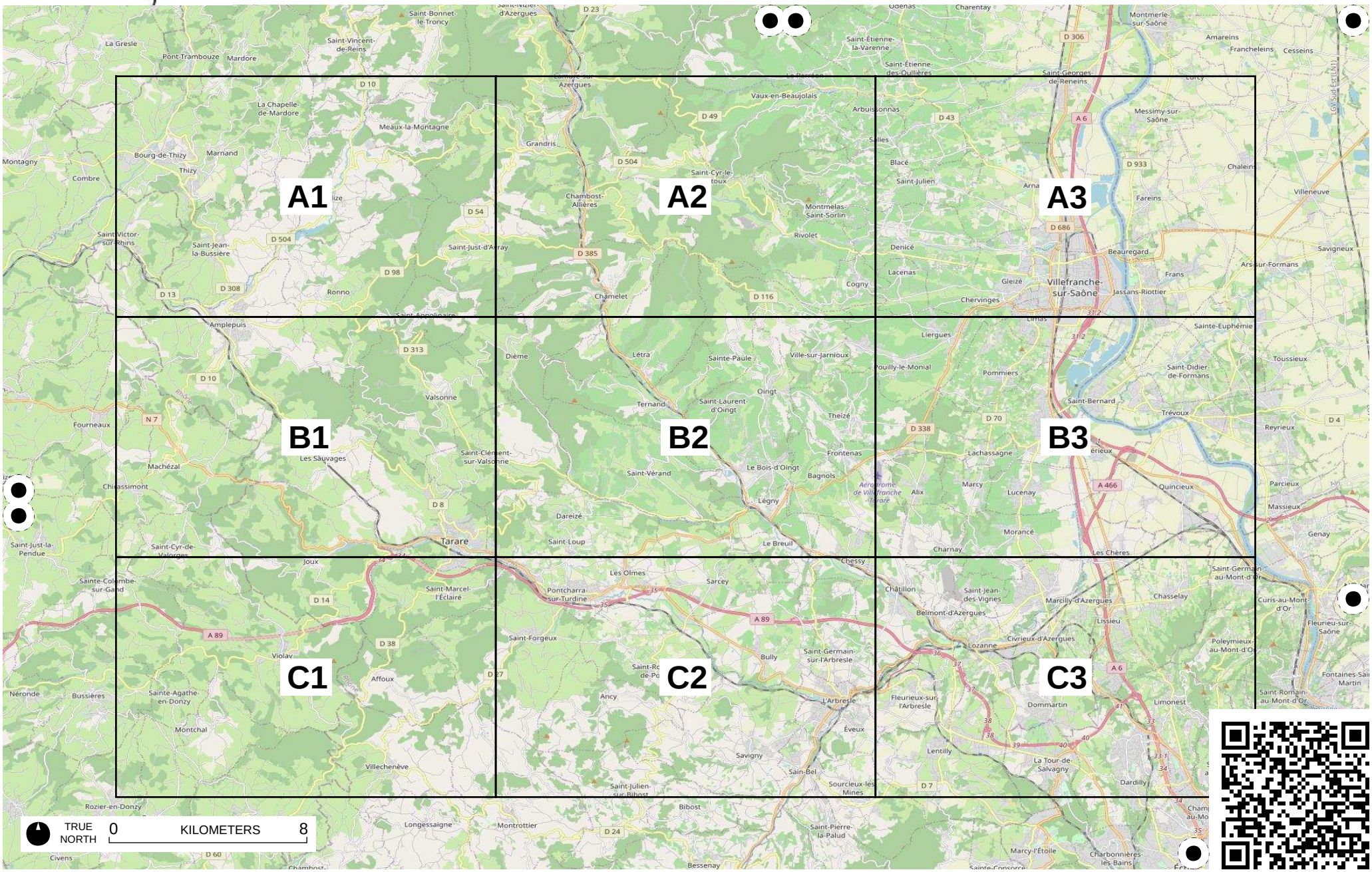

Field Papers

Untitled

http://fieldpapers.org/atlases/33xs40mg/A1

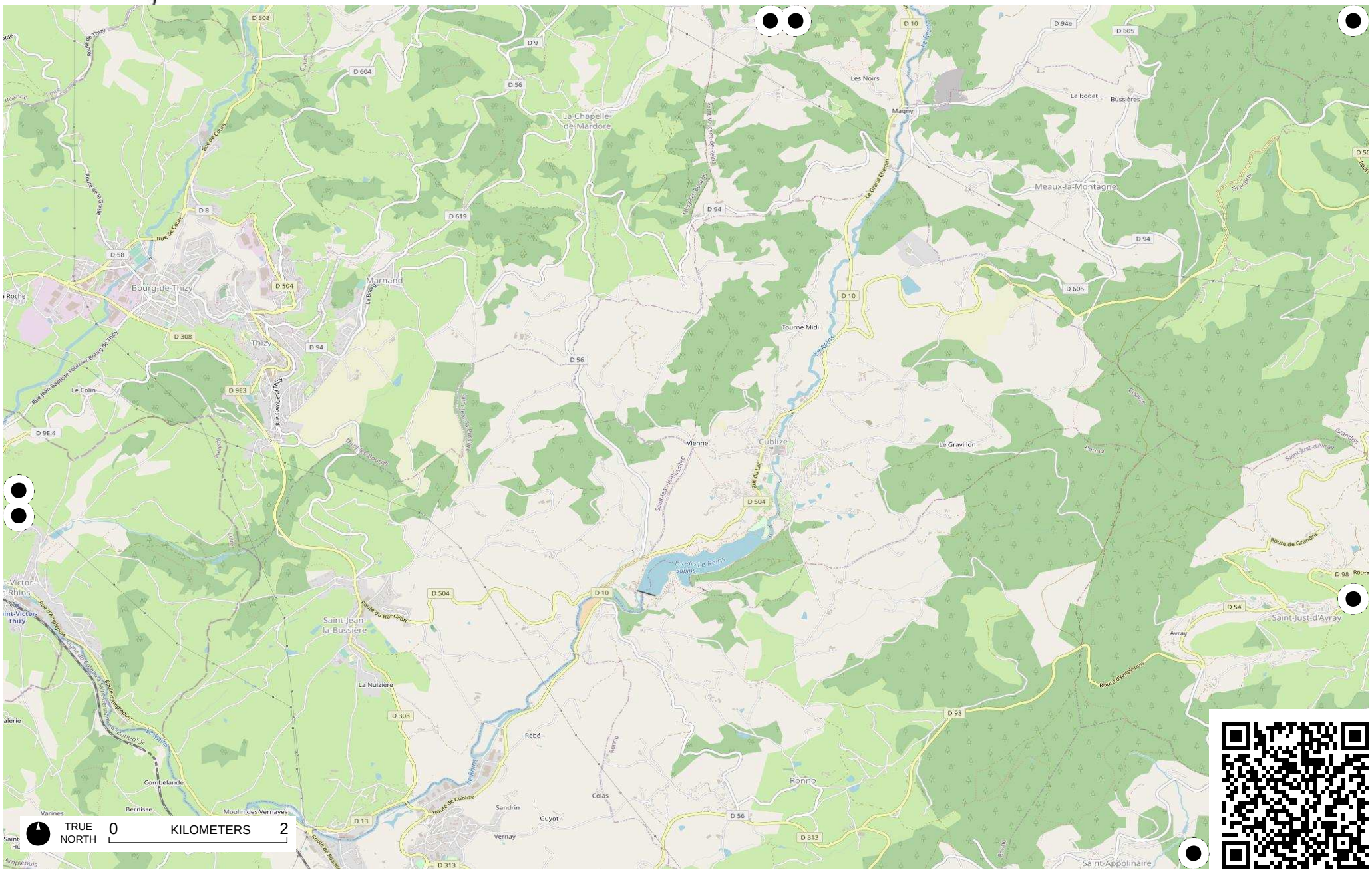

Field Papers

Untitled

http://fieldpapers.org/atlases/33xs40mg/A2

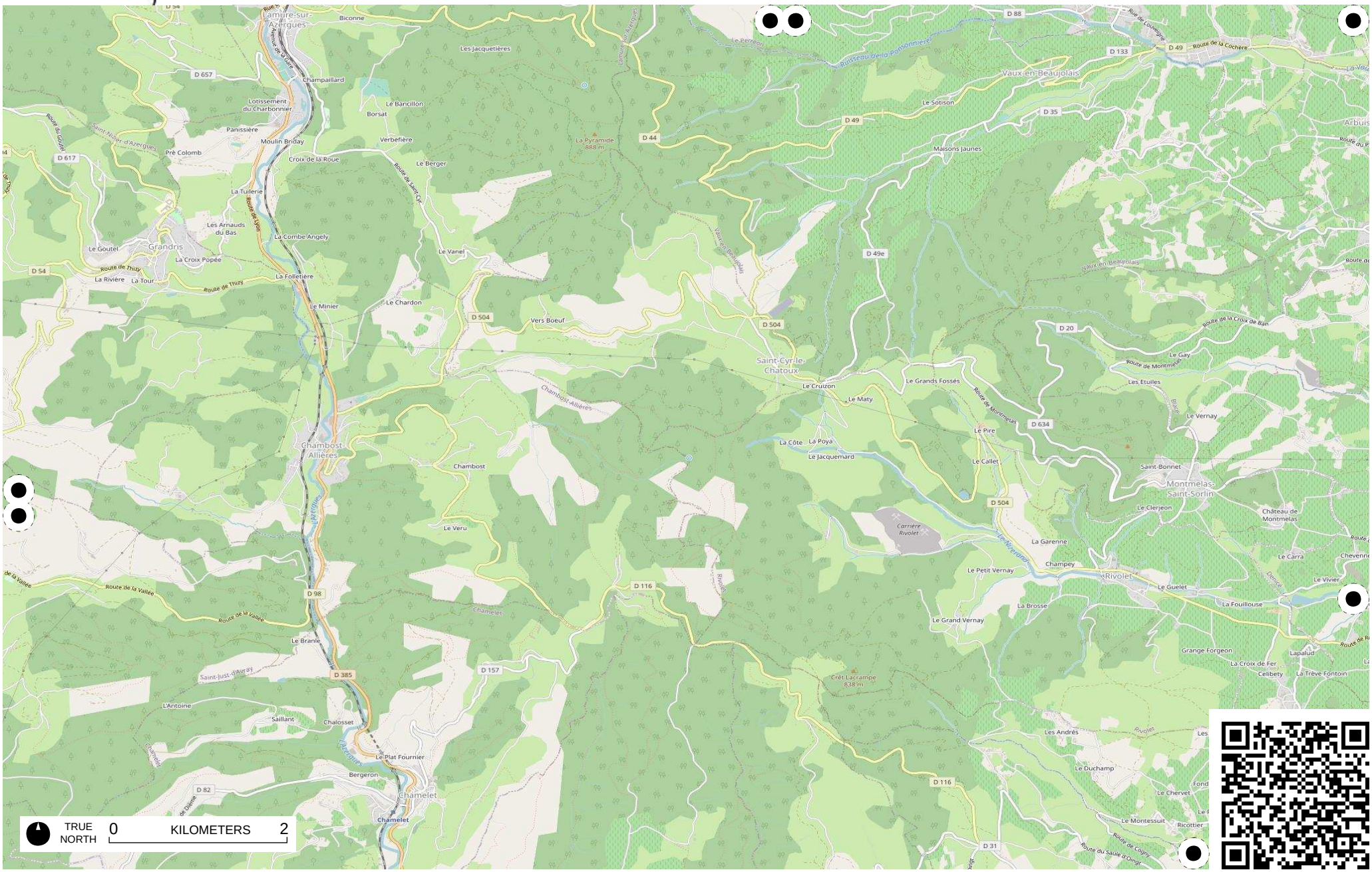

Field Papers

Untitled

http://fieldpapers.org/atlases/33xs40mg/A3

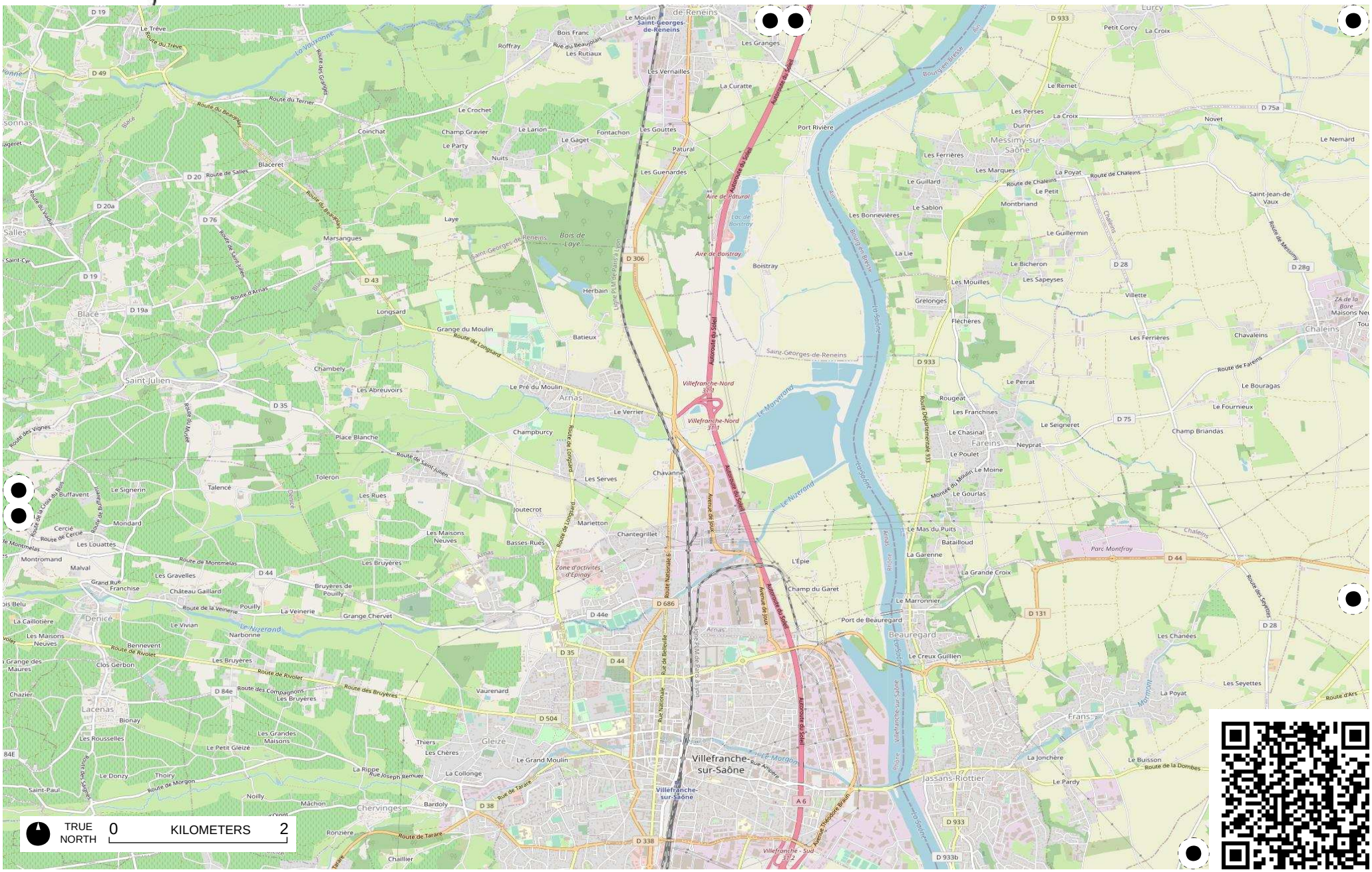
TRUE NORTH
0
KILOMETERS
2
Villefranche-sur-Saône
Arnas
Gleizé
Chervinges
Lacenas
Denicé
Saint-Julien
Blacé
Salles
Saint-Georges-de-Reneins
Le Perréon
Le Bois d'Oingt
Chaleins
Fareins
Messimy-sur-Saône
Frans
Jassans-Riottier
Beauregard
Le Nizerand
Le Morgon
Le Mornant
Le Merzerand
Le Soleil
Le Rhône
Le Saône
Autoroute du Soleil
Aire de Patural
Aire de Boistray
Villefranche-Nord
Villefranche-Sud
Parc Montfray
Zone d'activités d'Épinay
Ligne PLM de Paris à Lyon
Route Nationale 6
Route Départementale 933
Route de Longgard
Route de Saint-Julien
Route de Montmelas
Route de Rivolet
Route des Bruyères
Route de Morgon
Route de Tarare
Route de Chaleins
Route de Fareins
Route de Messimy
Route d'Arnas
Route du Beaujolais
Route du Terrier
Route du Trève
Route des Vignes
Route des Seyettes
Route d'Ars
Route de la Dombes
Route de Salles
Route du Moulin
Route de Buffavent
Route de la Croix du Buis
Route de Cercié
Route de la Veinerie
Route de Bonnevaux
Route de Bellevue
Rue Nationale
Rue de Belleville
Rue Joseph Remuet
Rue Arnaud
Avenue de Joux
Avenue Théodore Braun
Bois de Laye
Bois Franc
Les Rutiaux
Roffray
Les Vernailles
La Curatte
Les Granges
Port Rivière
Les Gouttes
Patural
Les Guenardes
Le Crochet
Champ Gravier
Le Larion
Le Gaget
Fontachon
Le Party
Nuits
Coinchat
Blaceret
Laye
Marsangues
Longsard
Grange du Moulin
Batieux
Herbain
Boistray
Chambely
Les Abreuvoirs
Le Pré du Moulin
Le Verrier
Champburcy
Place Blanche
Toleron
Talencé
Les Rues
Les Serves
Chavanne
Joutecrot
Marietton
Chantegrillet
Les Maisons Neuves
Basses-Rues
Les Louattes
Les Gravelles
Bruyères de Pouilly
Pouilly
Grange Chervet
Narbonne
Vaurenard
Les Grandes Maisons
Le Petit Gleizé
Le Grand Moulin
La Collonge
Les Chères
Thiers
Bardoly
Noilly
Mâchon
Ronzière
Chaillier
Le Remet
Les Perses
La Croix
Durin
Novet
Les Fernières
Les Marques
La Poyat
Le Petit
Montbriand
Le Guillard
Le Sablon
Les Bonnevières
Le Guillermin
La Lie
Le Bicheron
Les Sapeyses
Les Mouilles
Grelonges
Flechères
Villette
Les Ferrières
Chavaleins
Le Perrat
Rougeat
Les Franchises
Le Chasinal
Le Poulet
Le Seigneret
Neyprat
Le Moine
Le Gourlas
Le Mas du Puits
Bataillouid
La Garenne
La Grande Croix
L'Épie
Champ du Garet
Le Marronnier
Port de Beauregard
Le Creux Guillien
Les Chanées
Les Seyettes
La Poyat
La Jonchère
Le Buisson
Le Pardy
Le Bouragas
Le Fournieux
Champ Briandas
Le Nemard
Saint-Jean-de-Vaux
Petit Corcy
Lurcy
Bourg-en-Bresse
Le Vauxonne
Le Blanc
Le Mouillon
Le Vivian
Le Signerin
Mondard
Les Louattes
Montromand
Malval
Grand Rue Franchise
Château Gaillard
Bennevent
Clos Gerbon
Chazier
Bionay
Les Rousselles
Le Donzy
Thoiry
Saint-Paul
Le Cercié
Le Bouchet
Le Vernay
Le Bois Dieu
Le Bois Dieu
Le Bois Dieu

Field Papers

Untitled

http://fieldpapers.org/atlases/33xs40mg/B1

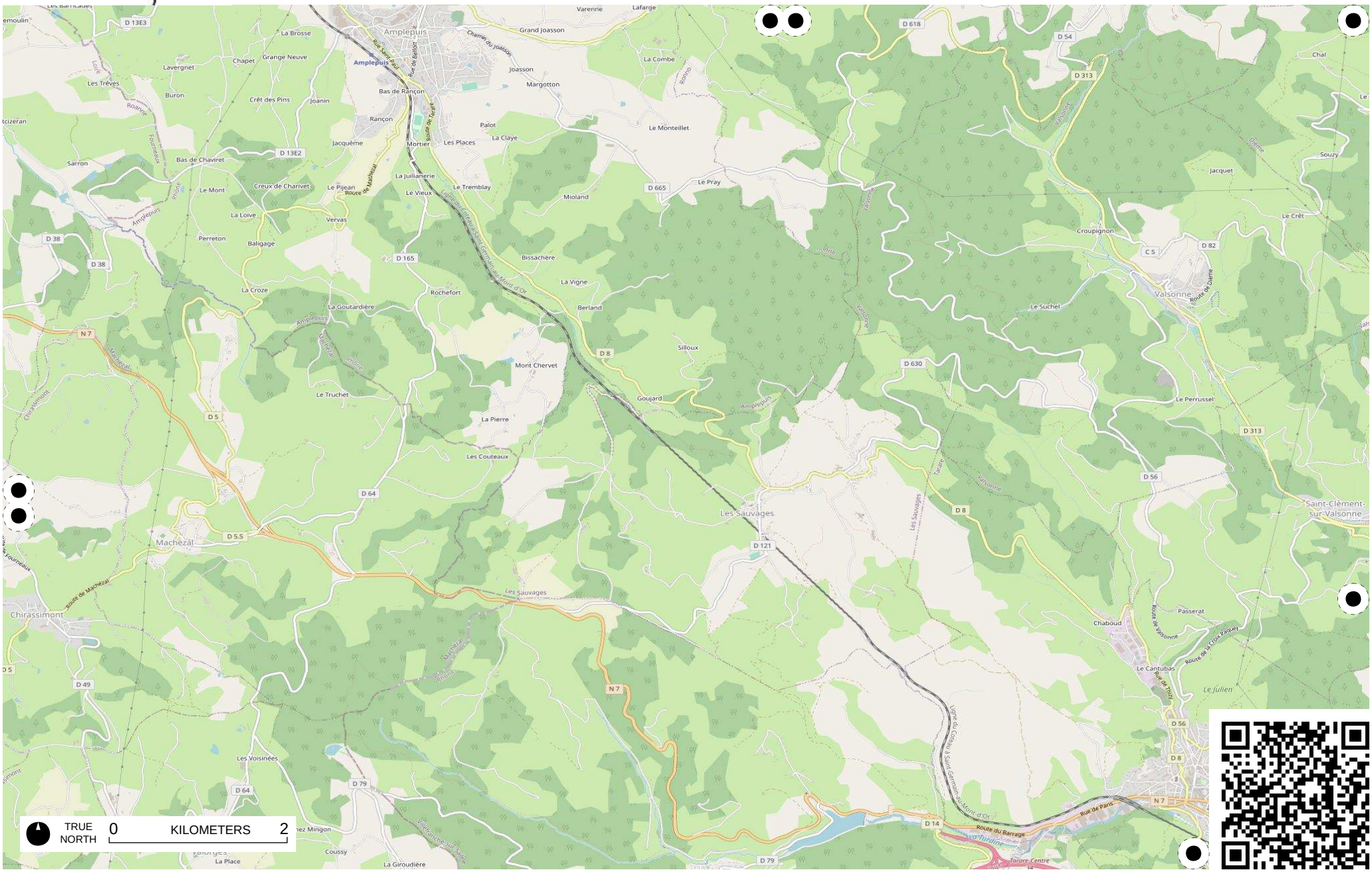

Field Papers

Untitled

http://fieldpapers.org/atlases/33xs40mg/B2

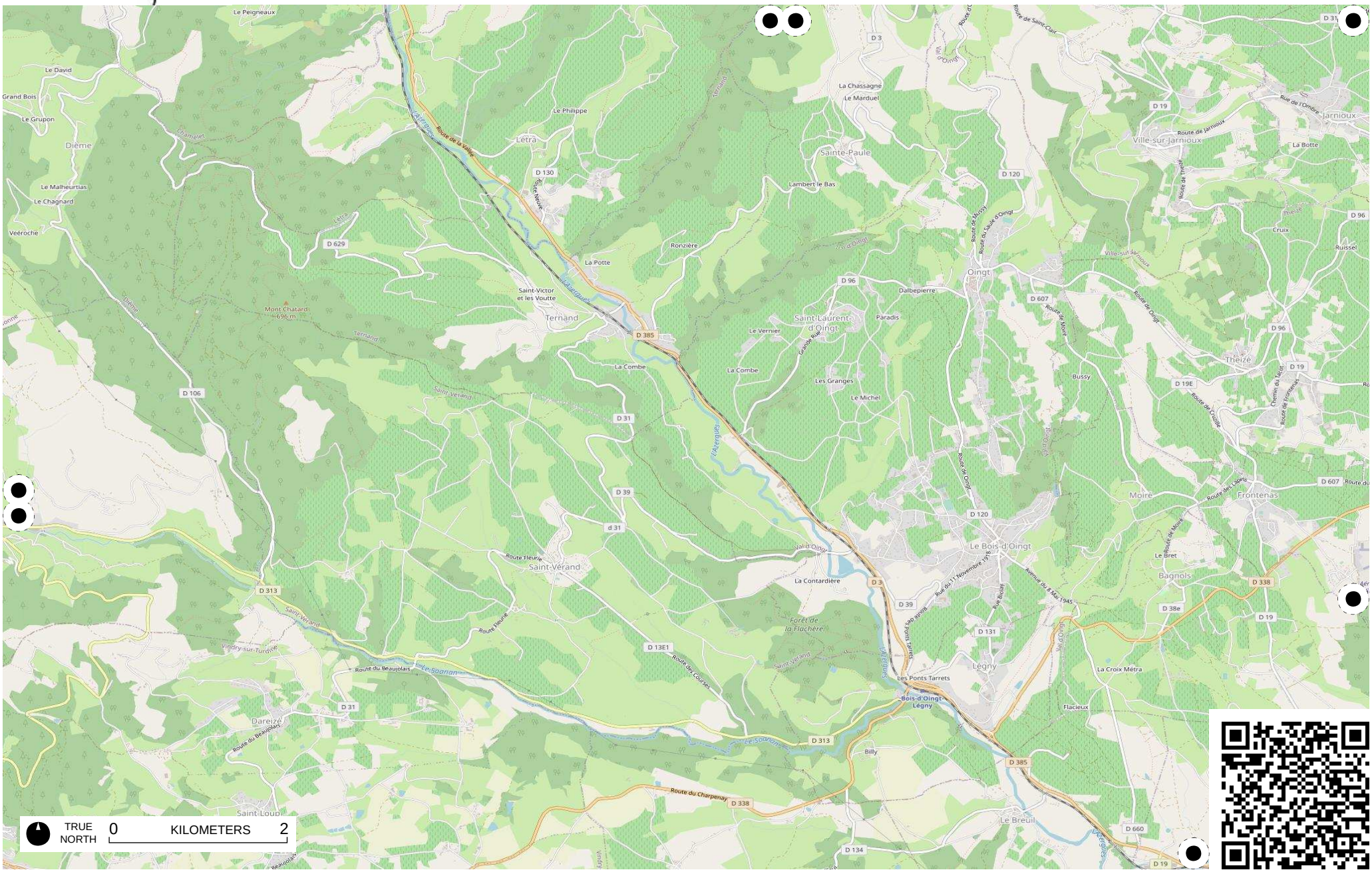

Field Papers

Untitled

http://fieldpapers.org/atlases/33xs40mg/B3

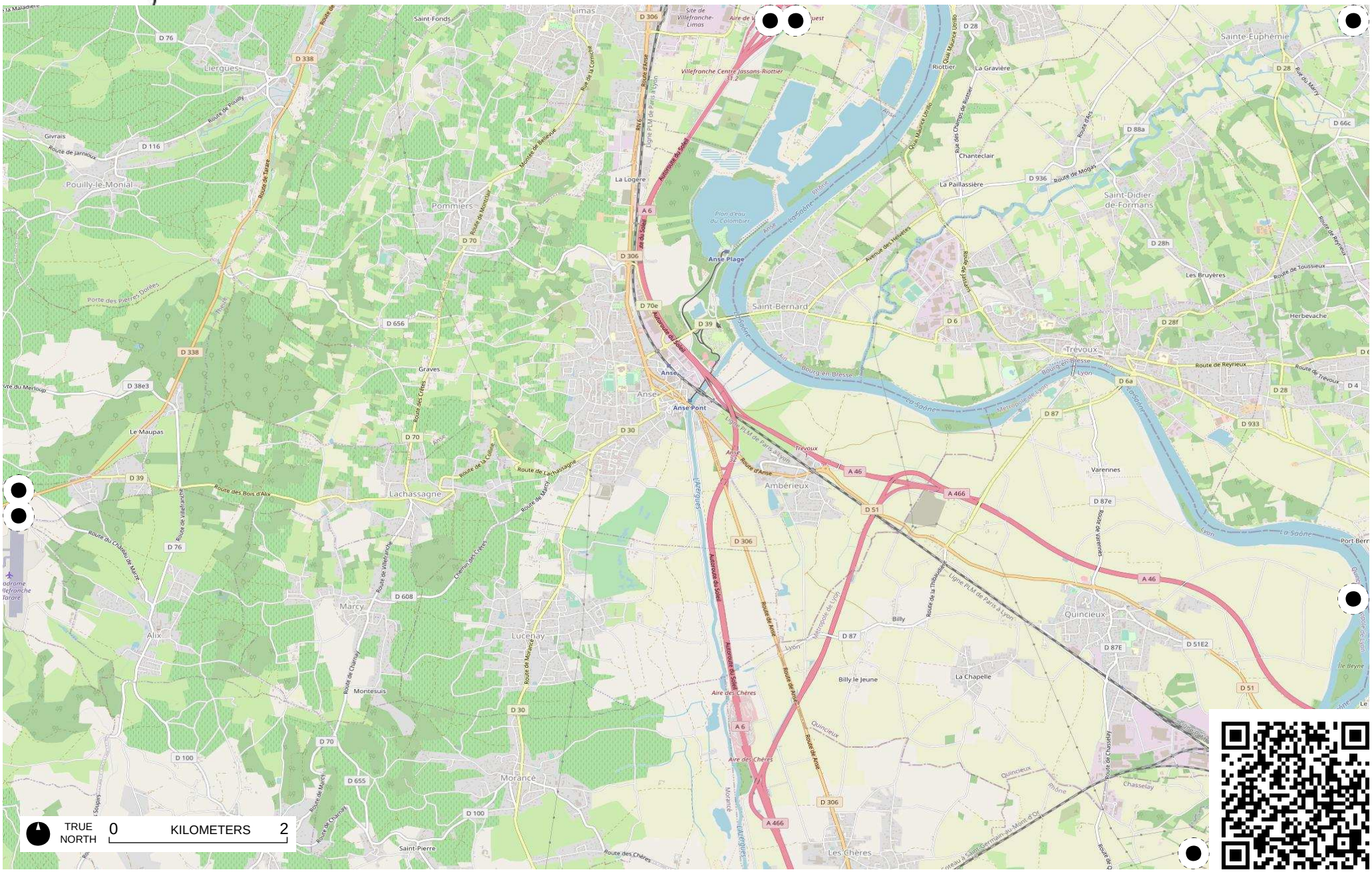
TRUE NORTH
0
KILOMETERS
2
Anse
Anse Pont
Anse Plage
Saint-Bernard
Trévoux
Ambérieux
Lachassagne
Marcy
Lucenay
Morancé
Pommiers
Pouilly-le-Monial
Liergues
Quincieux
Billy
Billy le Jeune
La Chapelle
Les Chères
Saint-Didier-de-Formans
Sainte-Euphémie
Varennes
Chasselay
Limas
Saint-Fonds
Saint-Pierre
Montesuis
Alix
Le Maupas
Graves
Givrais
La Logère
Riottier
La Gravière
Chanteclair
La Paillassière
Les Bruyères
Herbevache
Port Bern
Aire des Chères
Aire de Villefranche-Limas
Site de Villefranche-Limas
Villefranche Centre Jassans-Riottier
Plan d'eau du Colombier
Porte des Pierres Dorées
Autoroute du Soleil
Ligne PLM de Paris à Lyon
La Saône
Rhône
Bourg-en-Bresse
Route de Lachassagne
Route des Bois d'Alix
Route de Villefranche
Route de Marcy
Route de Morancé
Route de Charnay
Route des Chères
Route de Anse
Route de Trévoux
Route de Reyrieux
Route de Toussieux
Route de Mogne
Route des Vignes
Route de la Thibaudière
Route de Chasselay
Route de Pouilly
Route de Jarnioux
Route de Tarare
Route de la Cornette
Route d'Anse
Route des Crêtes
Route de la Colline
Route du Château de Marze
Route des Chères
Route des Vignes
Route des Champs de Riottier
Route d'Ars
Route de Beaujeu
Route de Montchat
Route de Reyrieux
Route de Trévoux
Avenue des Trévoux
Chemin des Crêtes
Chemin de Marcy
Chemin de Morancé
Chemin de Charnay
Chemin de Villefranche
Chemin de Chasselay
Chemin de Saint-Germain-au-Mont-d'Or
Chemin de Quincieux
Chemin de Billy
Chemin de Anse
Chemin de Trévoux
Chemin de Varennes

Field Papers

Untitled

http://fieldpapers.org/atlases/33xs40mg/C1

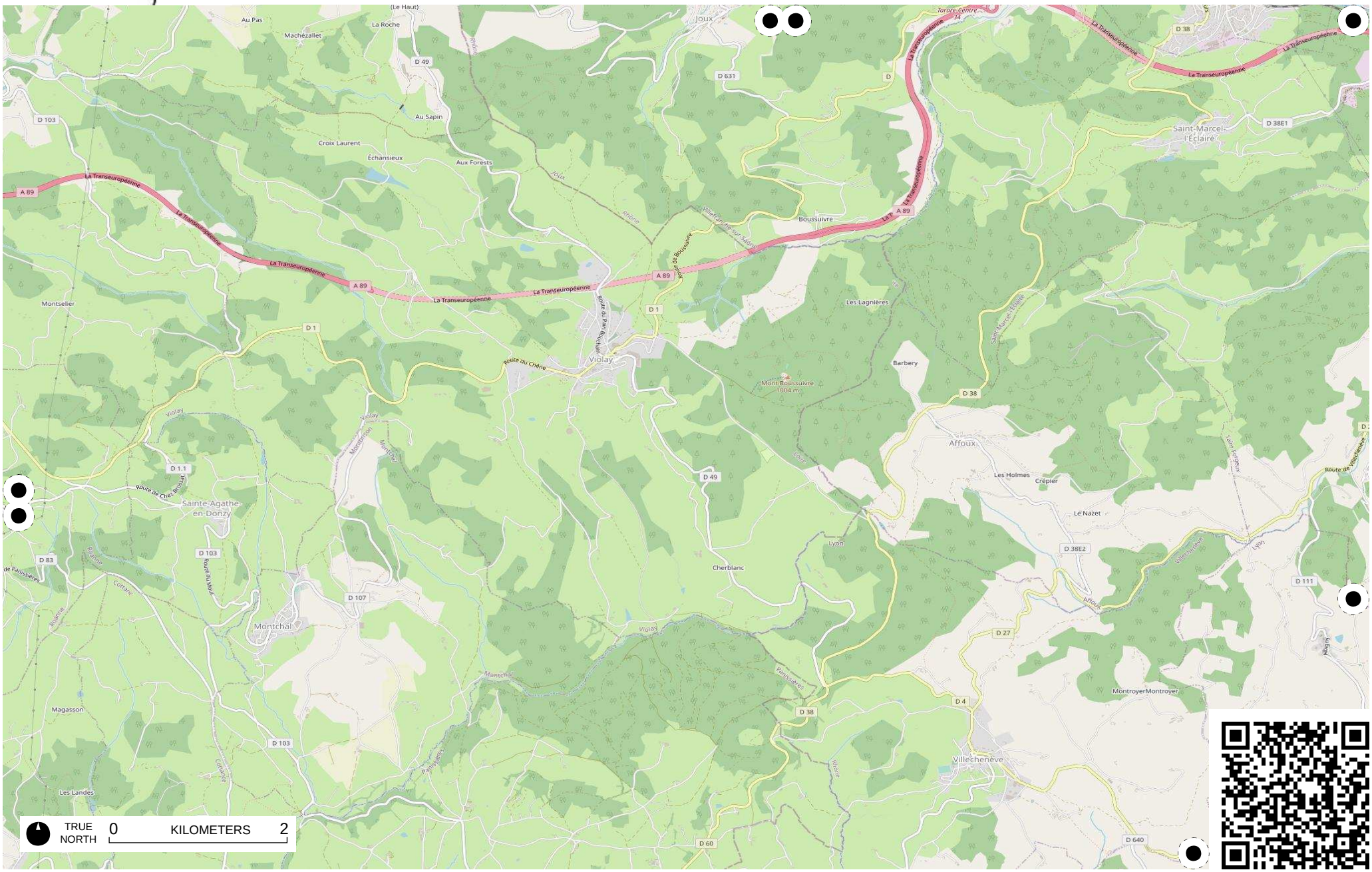

Field Papers

Untitled

http://fieldpapers.org/atlases/33xs40mg/C2

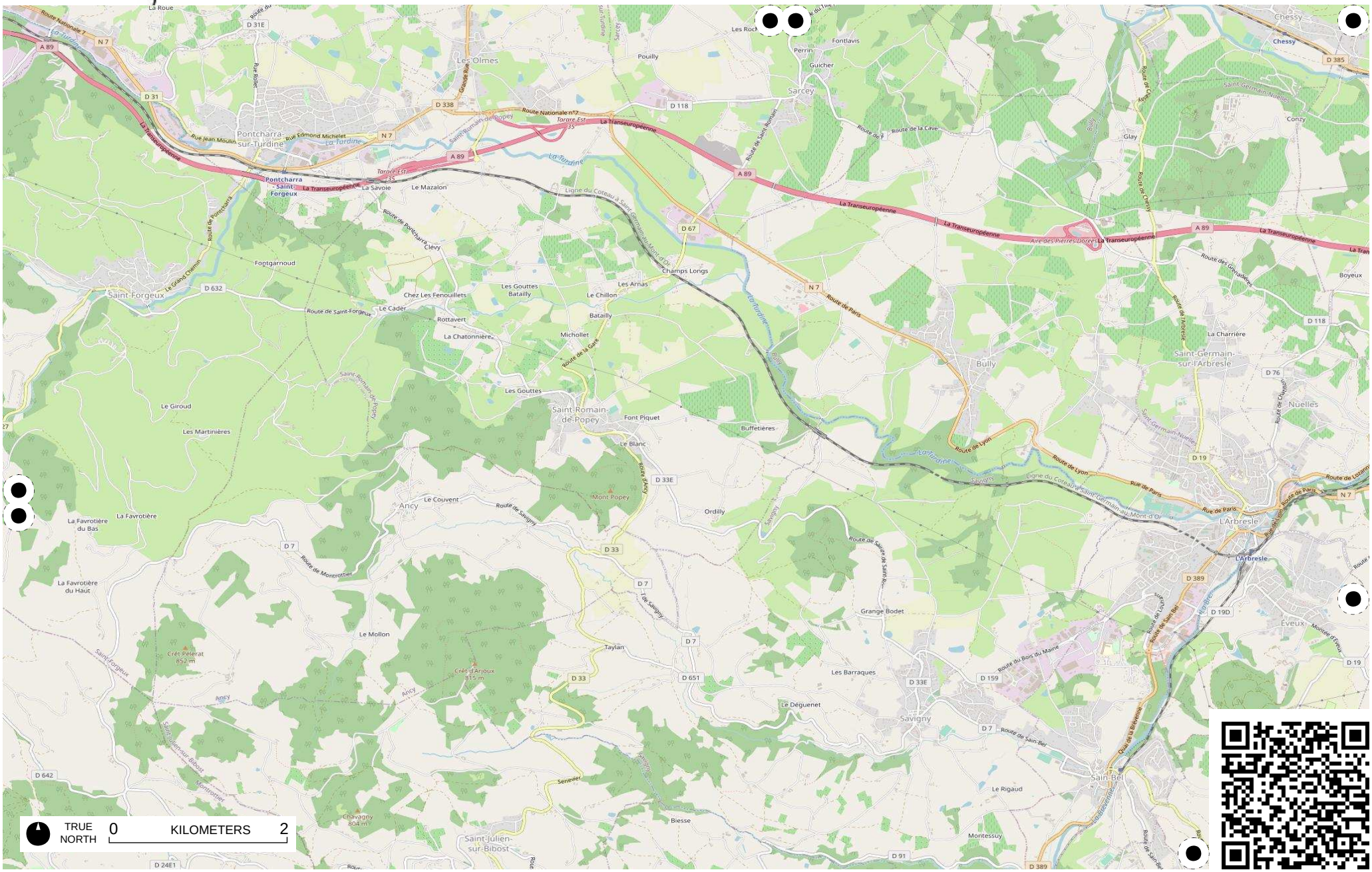

Field Papers

Untitled
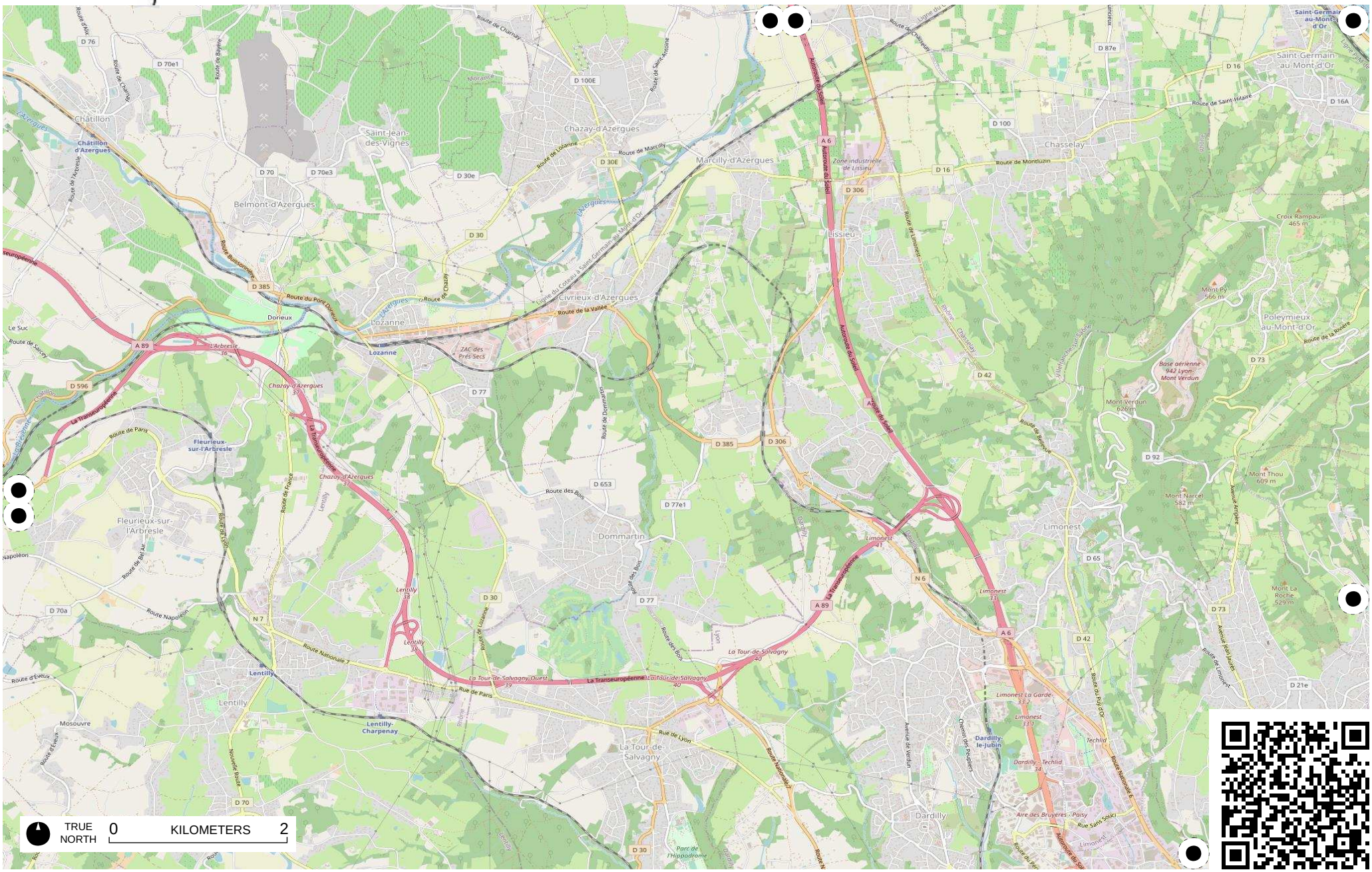
http://fieldpapers.org/atlases/33xs40mg/C3