Field Papers

Untitled
https://fieldpapers.org/atlases/2xp9n8pk/i

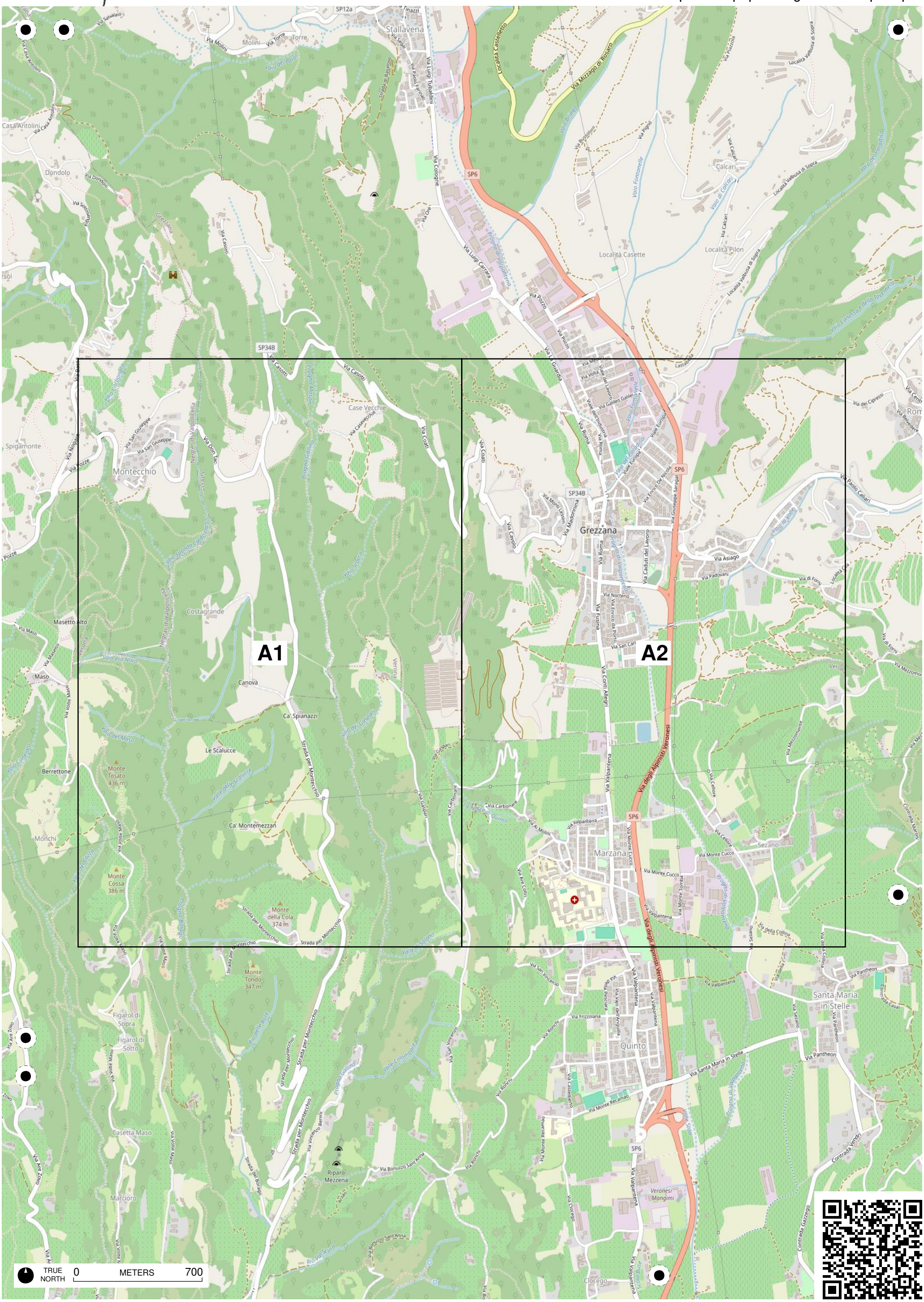
A1
A2
Stallavena
Grezzana
Montecchio
Marzana
Quinto
Santa Maria in Stelle
Costagrande
Canova
Ca' Spianazzi
Le Scalucce
Ca' Montemezzan
Case Vecchie
Casa Antolini
Dondolo
Calcari
Località Casette
Località Pilon
Spigamonte
Masetto Alto
Maso
Berrettone
Monchi
Figarol di Sopra
Figarol di Sotto
Casetta Maso
Marcioro
Sezano
Clocego
Monte Tosato 436 m
Monte Cossa 386 m
Monte della Cola 374 m
Monte Tondo 347 m
Riparo Mezzena
Via degli Alpinisti Veronesi
Via Mizzago di Rosato
Via Luigi Carrara
Via Cologne
Via Casotti
Via Coati
Via Valpantena
Via Santa Maria in Stelle
Via Monte Cucco
Via Pantheon
Via Asiago
Via Padovani
Via Roma
Via Ronchi
Via Frizzolana
Via Bonuzzo Sant'Anna
Via San Vincenzo
Via Monte Recamao
Via Caselpietro
Via Cellore
Via della Collina
Via Sezano
Via Paolo Callari
Via di Forni
Via Mezzomonte
Via Contrada Gazzego
Via Contrada Vendri
Via Contrada Casal
Via Contrada Marcio
Via Carbonare
Via Valle Stoa
Via Scolo Busse
Via Valle Colombare
Via Valle Sotana
Via Valle Maso
Via Valle Cunegato
Via Valle Cozzo
Via Valle Pra Novo
Via Valle Sponda Caldevano
Via Valle Sroccio
Via Valle Carbonello
Via Valle Pozze
Via Valle Spigamonte
Via Valle Ne Sagge
Via Valle Ne Sagge
Via Valle Ne Sagge

Field Papers

Untitled
https://fieldpapers.org/atlases/2xp9n8pk/A1

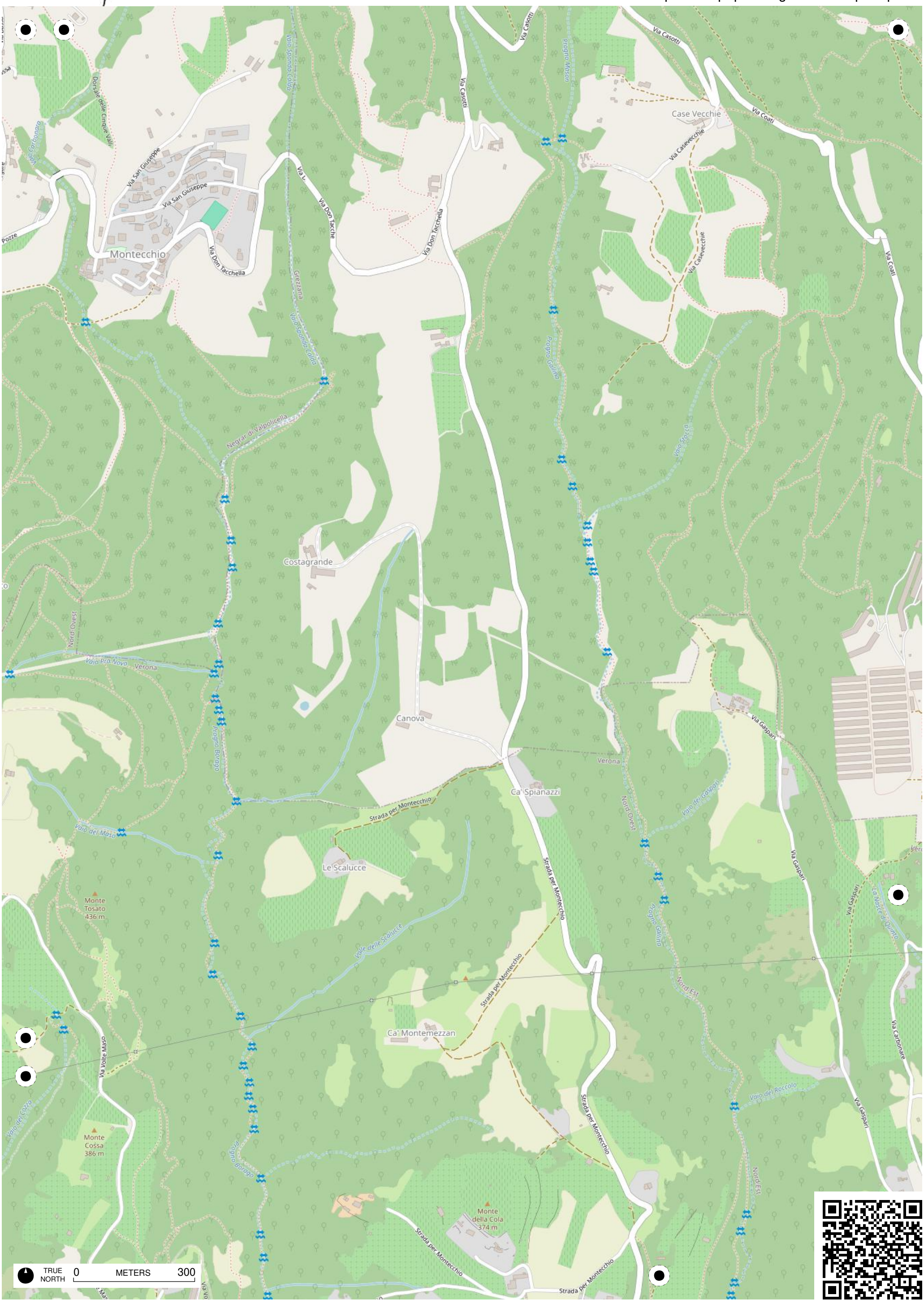

Field Papers
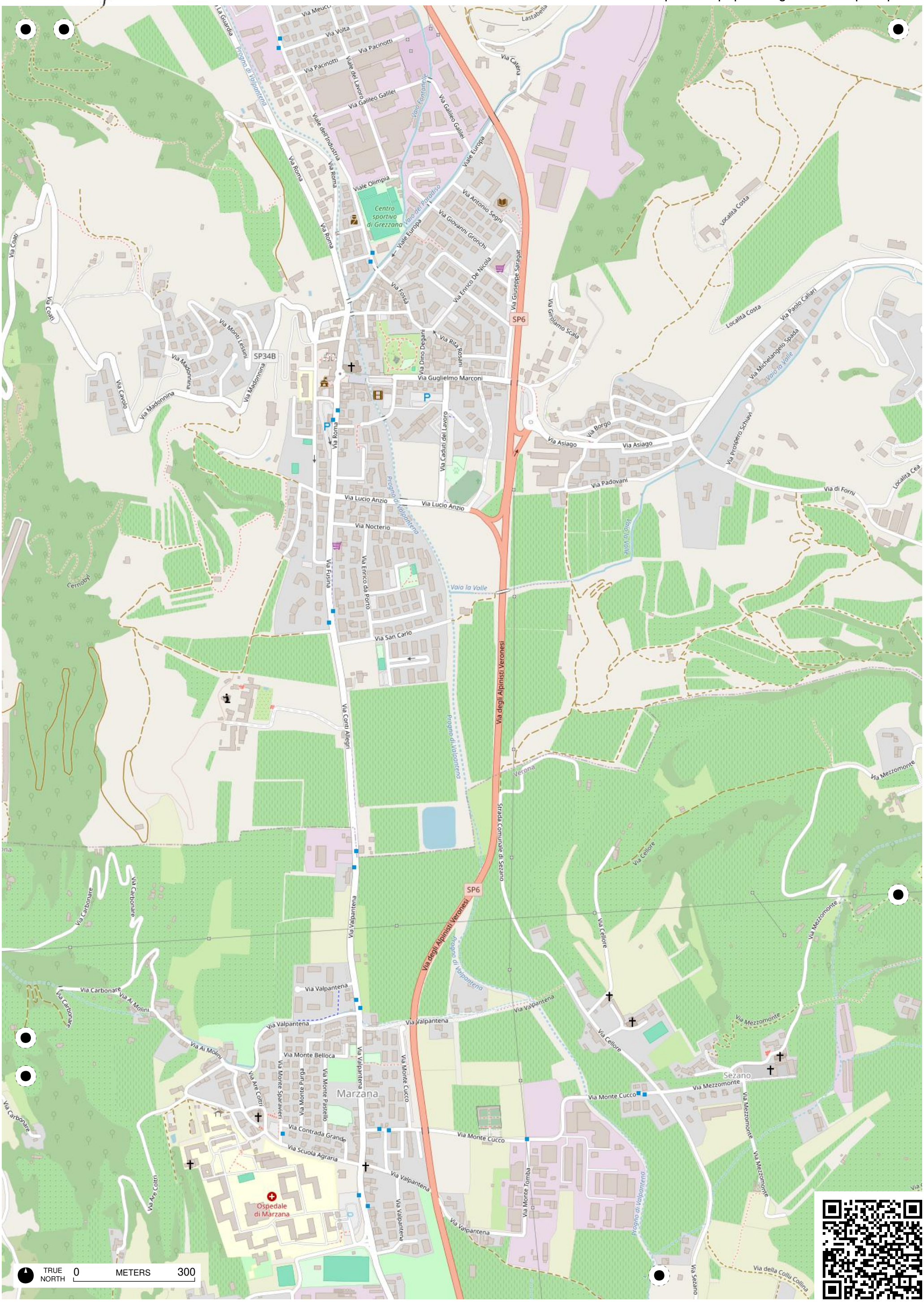
Untitled
https://fieldpapers.org/atlases/2xp9n8pk/A2