Field Papers

Juvisy

http://fieldpapers.org/atlases/2fuvhc39/i

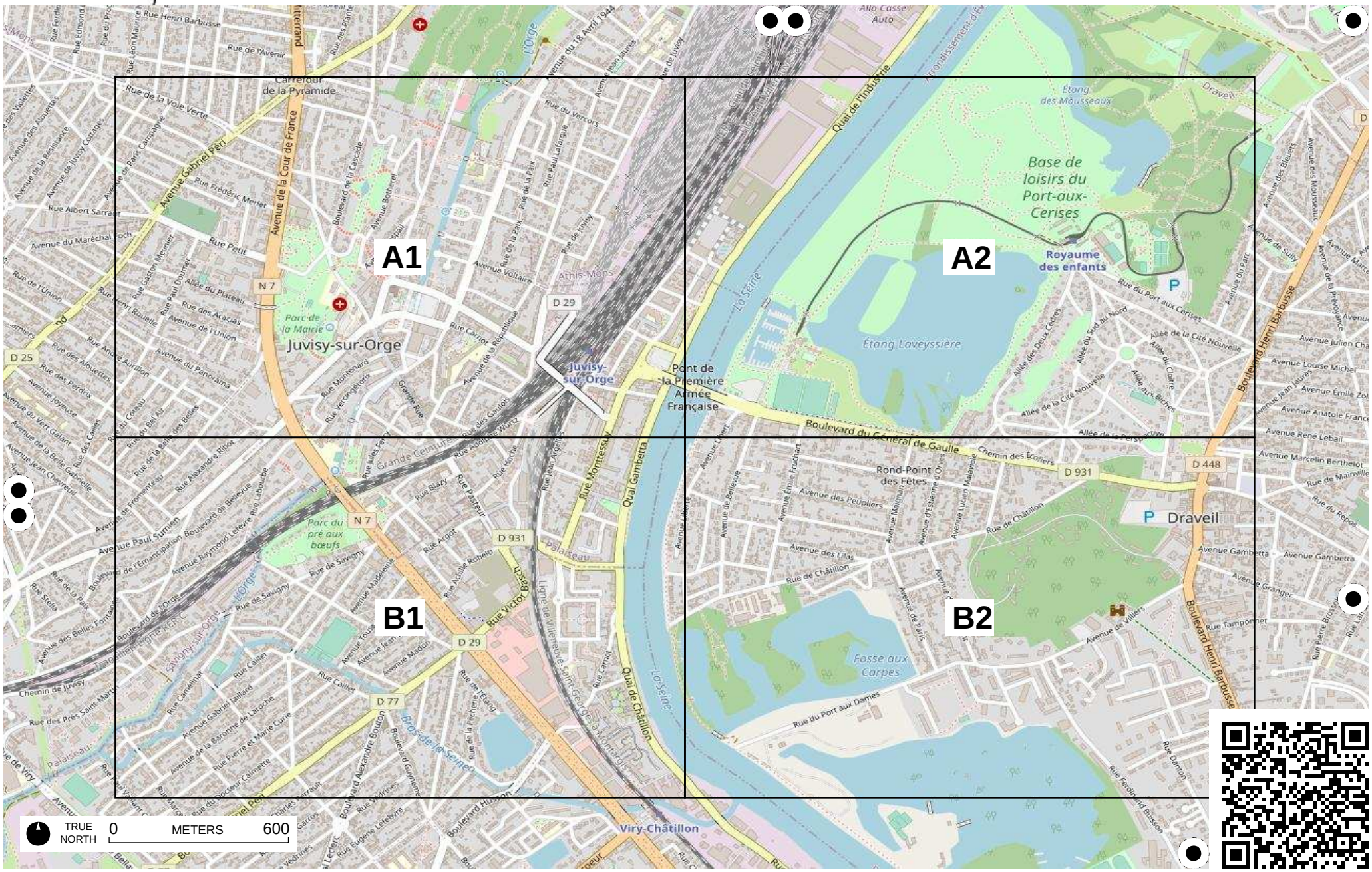

Field Papers

Juvisy

http://fieldpapers.org/atlases/2fuvhc39/A1

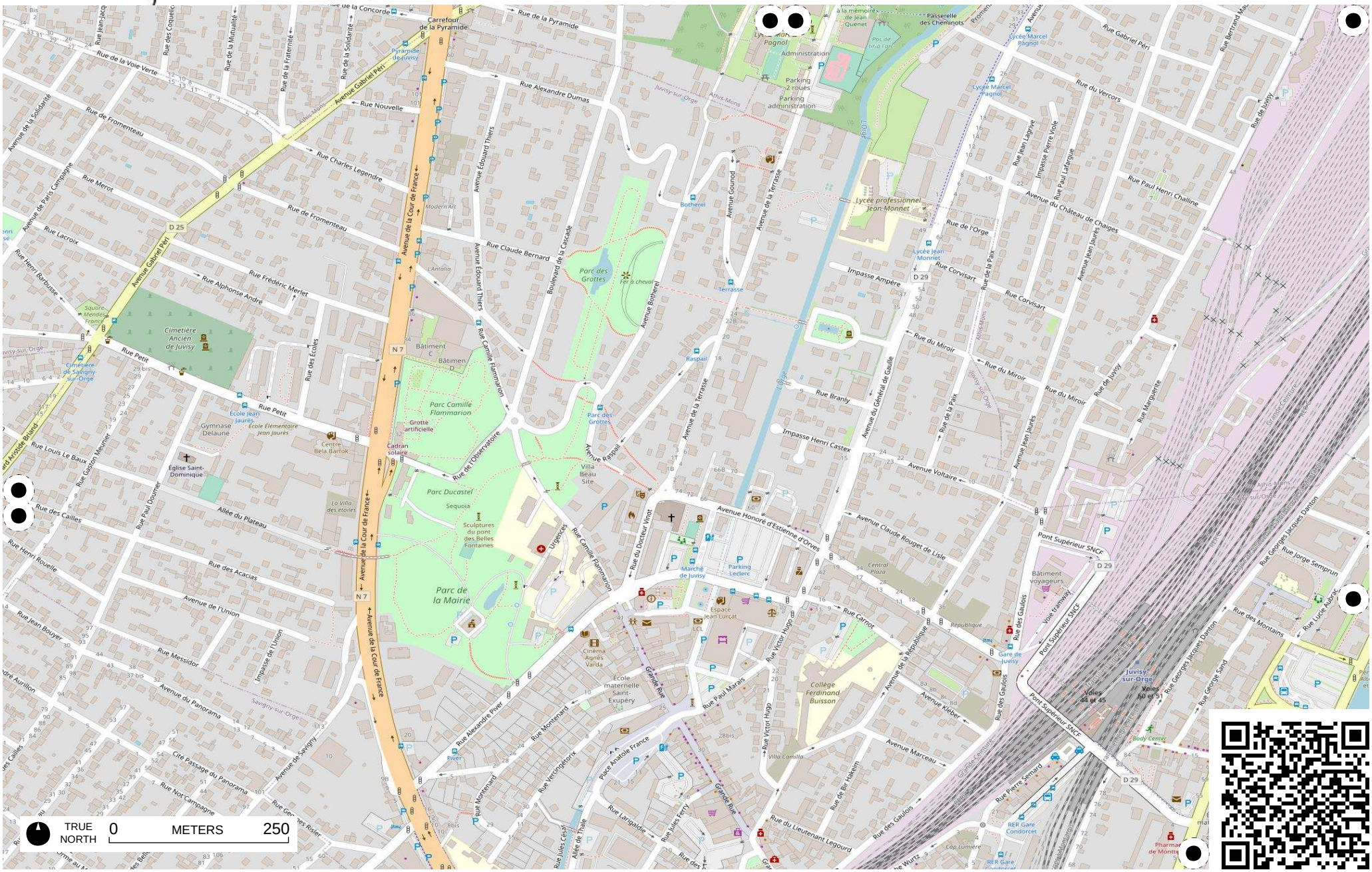
TRUE NORTH
0
METERS
250
Rue de la Pyramide
Carrefour de la Pyramide
Rue de la Voie Verte
Avenue Gabriel Péri
Rue Nouvelle
Rue Alexandre Dumas
Rue de Fromenteau
Rue Charles Legendre
Rue Merot
Rue Lacroix
Rue Henri Barbusse
Rue Alphonse André
Rue Frédéric Merlet
Avenue de la Cour de France
Avenue Edouard Thiers
Rue Claude Bernard
Boulevard de la Cascade
Parc des Grottes
Avenue Botherel
Avenue Gounod
Avenue de la Terrasse
Lycée professionnel Jean Monnet
Lycée Jean Monnet
Lycée Marcel Pagnol
Administration
Parking 2 roues
Parking administration
Passerelle des Cheminots
Rue Gabriel Péri
Rue du Vercors
Rue de Juvisy
Rue Paul Henri Challine
Avenue du Château de Chaiges
Rue de l'Orge
Rue de la Paix
Rue Corvisart
Impasse Ampère
Rue du Miroir
Rue Branly
Impasse Henri Castex
Avenue Voltaire
Avenue Honoré d'Estienne d'Orves
Avenue Claude Rouget de Lisle
Avenue du Général de Gaulle
Rue Marguerite
Pont Supérieur SNCF
Voie tramway
Gare de Juvisy
Juvisy-sur-Orge
Voies 44 et 45
Voies 50 et 51
Rue des Gaulois
Rue Georges Jacques Danton
Rue Jorge Semprun
Rue Lucie Aubrac
Rue des Montains
Rue George Sand
Body Center
Pharmacie de Montlhéry
RER Gare Condorcet
Avenue Marceau
Avenue Kléber
Rue Victor Hugo
Rue Carnot
Rue Paul Marais
Rue du Docteur Vinot
Rue Camille Flammarion
Avenue Raspail
Villa Beau Site
Parc Camille Flammarion
Grotte artificielle
Cadran solaire
Rue de l'Observatoire
Parc Ducastel
Sculptures du pont des Belles Fontaines
Parc de la Mairie
Urgences
Marché de Juvisy
Parking Leclerc
Espace Jean Lurçat
Cinéma Agnès Varda
École maternelle Saint-Exupéry
Collège Ferdinand Buisson
Place Anatole France
Rue Vercingétorix
Rue Montenard
Rue Alexandre Piver
Rue Jules Ferry
Rue du Lieutenant Legourd
Rue de Bir Hakeim
Rue Pierre Semard
Avenue de la République
Avenue de la Mutualité
Avenue de la Solidarité
Avenue de Paris Campagne
Rue Petit
Rue des Écoles
Rue Louis Le Baux
Rue Gaston Meunier
Rue Paul Doumer
Allée du Plateau
Rue des Cailles
Rue Henri Rouelle
Rue des Acacias
Avenue de l'Union
Rue Jean Bouyer
Rue Messidor
Avenue du Panorama
Cité Passage du Panorama
Rue Not Campagne
Avenue de Savigny
Cimetière Ancien de Juvisy
Cimetière de Savigny-sur-Orge
Square Mendès France
Gymnase Delaune
École Jean Jaurès
École Élémentaire Jean Jaurès
Centre Bela Bartok
Église Saint-Dominique
Lo Villa des étoiles
Sequoia
Botherel
Terrasse
Raspail
Pyramide de Juvisy
Modern Art
L'Antalia
Fer à cheval
Athis-Mons
Juvisy-sur-Orge
Savigny-sur-Orge
Grande Ceinture
Voie ferrée
Rue Jean Jaurès
Rue Paul Lafargue
Impasse Pierre Viole
Rue Jean Lagrive
Rue Bertrand Mac
Rue Victor Hugo
Rue du Docteur Vinot
Rue Jules Ceasar
Allée de Thale
Rue Larigaldie
Rue des Gaulois
Villa Camilla
Rue Alexandre Piver
Rue Montenard
Rue Vercingétorix
Rue Paul Marais
Grande Rue
Rue Victor Hugo
Rue Carnot
Rue Kléber
Rue Marceau
Rue Pierre Semard
Rue Georges Jacques Danton
Rue George Sand
Rue des Gaulois
Rue Jules Ferry
Rue Larigaldie
Rue du Lieutenant Legourd
Rue de Bir Hakeim
Rue Victor Hugo
Rue Carnot
Rue Paul Marais
Rue du Docteur Vinot
Rue Camille Flammarion
Avenue Raspail
Avenue Botherel
Avenue Gounod
Avenue de la Terrasse
Avenue du Général de Gaulle
Avenue Voltaire
Avenue Honoré d'Estienne d'Orves
Avenue Claude Rouget de Lisle
Avenue Kléber
Avenue Marceau
Avenue de la Cour de France
Avenue Edouard Thiers
Rue Claude Bernard
Rue Alexandre Piver
Rue Montenard
Rue Vercingétorix
Rue Jules Ferry
Rue Jules Ceasar
Allée de Thale
Rue Larigaldie
Rue des Gaulois

Field Papers

Juvisy

http://fieldpapers.org/atlases/2fuvhc39/A2

Field Papers

Juvisy

http://fieldpapers.org/atlases/2fuvhc39/B1

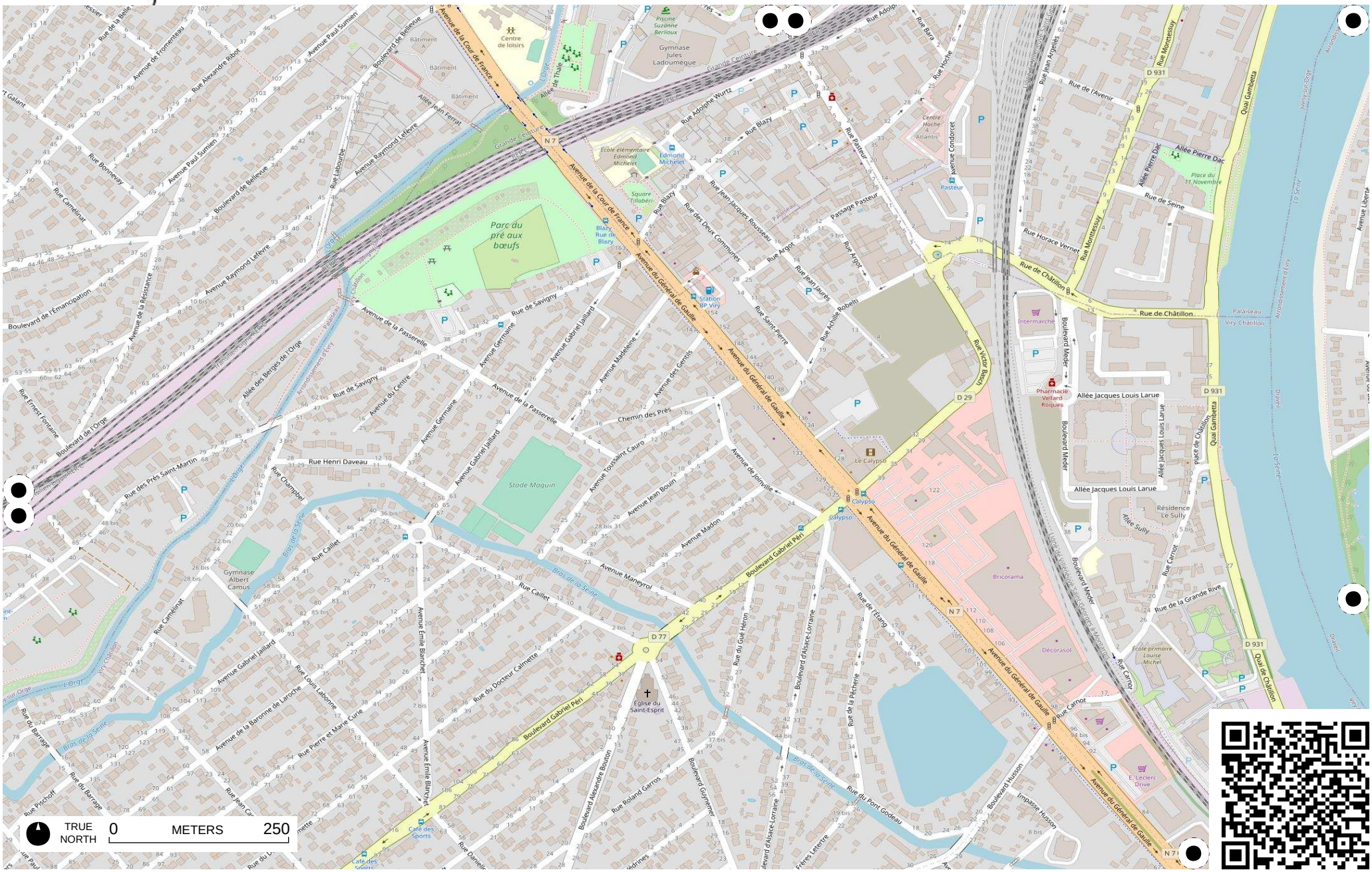
TRUE NORTH
0
METERS
250
Parc du pré aux bœufs
Stade Maquin
Gymnase Albert Camus
Gymnase Jules Ladoumègue
Piscine Suzanne Berlioux
Centre de loisirs
Église du Saint-Esprit
Avenue de la Cour de France
Avenue du Général de Gaulle
Rue de Châtillon
Rue de Châtillon
Rue de Seine
Rue de la Grande Rive
Quai Gambetta
Quai de Châtillon
Rue de l'Avenir
Rue Henri Daveau
Rue des Prés Saint-Martin
Rue Camelinat
Rue Caillet
Rue Champel
Rue Ernest Fontaine
Boulevard de l'Orge
Boulevard de l'Émancipation
Avenue de la Résistance
Avenue Raymond Lefèvre
Avenue Paul Sumien
Boulevard de Bellevue
Rue Bonnevay
Rue Alexandre Ribot
Avenue de Fromenteau
Rue Labourbe
Allée Jean Ferrat
Rue de Savigny
Avenue de la Passerelle
Avenue du Centre
Avenue Germaine
Avenue Gabriel Jaillard
Avenue Madeleine
Avenue des Gentils
Chemin des Prés
Avenue Toussaint Cauro
Avenue Jean Boun
Avenue Madon
Avenue Maneyrol
Avenue de Joinville
Avenue Émile Blanchet
Rue du Docteur Calmette
Avenue de la Baronne de Laroche
Rue Louis Laborne
Rue Pierre et Marie Curie
Rue du Barrage
Rue Pischoff
Boulevard Gabriel Péri
Rue Adolphe Wurtz
Rue Blazy
Rue Pasteur
Rue Jean-Jacques Rousseau
Rue des Deux Communes
Rue Argot
Rue Jean Jaurès
Rue Saint-Pierre
Rue Achille Robelin
Rue Victor Basch
Rue Hoche
Avenue Condorcet
Rue Jean Argelès
Rue Montessuy
Rue Horace Vernet
Boulevard Meder
Allée Jacques Louis Larue
Allée Pierre Dac
Rue Carnot
Rue de l'Étang
Rue du Gué Héron
Rue de la Pêcherie
Rue du Pont Godeau
Boulevard Alexandre Bouton
Rue Roland Garros
Boulevard Guynemer
Boulevard d'Alsace-Lorraine
Boulevard Husson
Impasse Husson
Frères Lefertre
Rue Bara
Rue Adolphe
Rue Jean Jaurès
Rue Victor Basch
Rue Carnot
Rue de la Grande Rive
Rue de Seine
Rue de l'Avenir
Rue Montessuy
Rue Horace Vernet
Rue de Châtillon
Rue de Châtillon
Rue Carnot
Rue Carnot
Rue Carnot

Field Papers

Juvisy
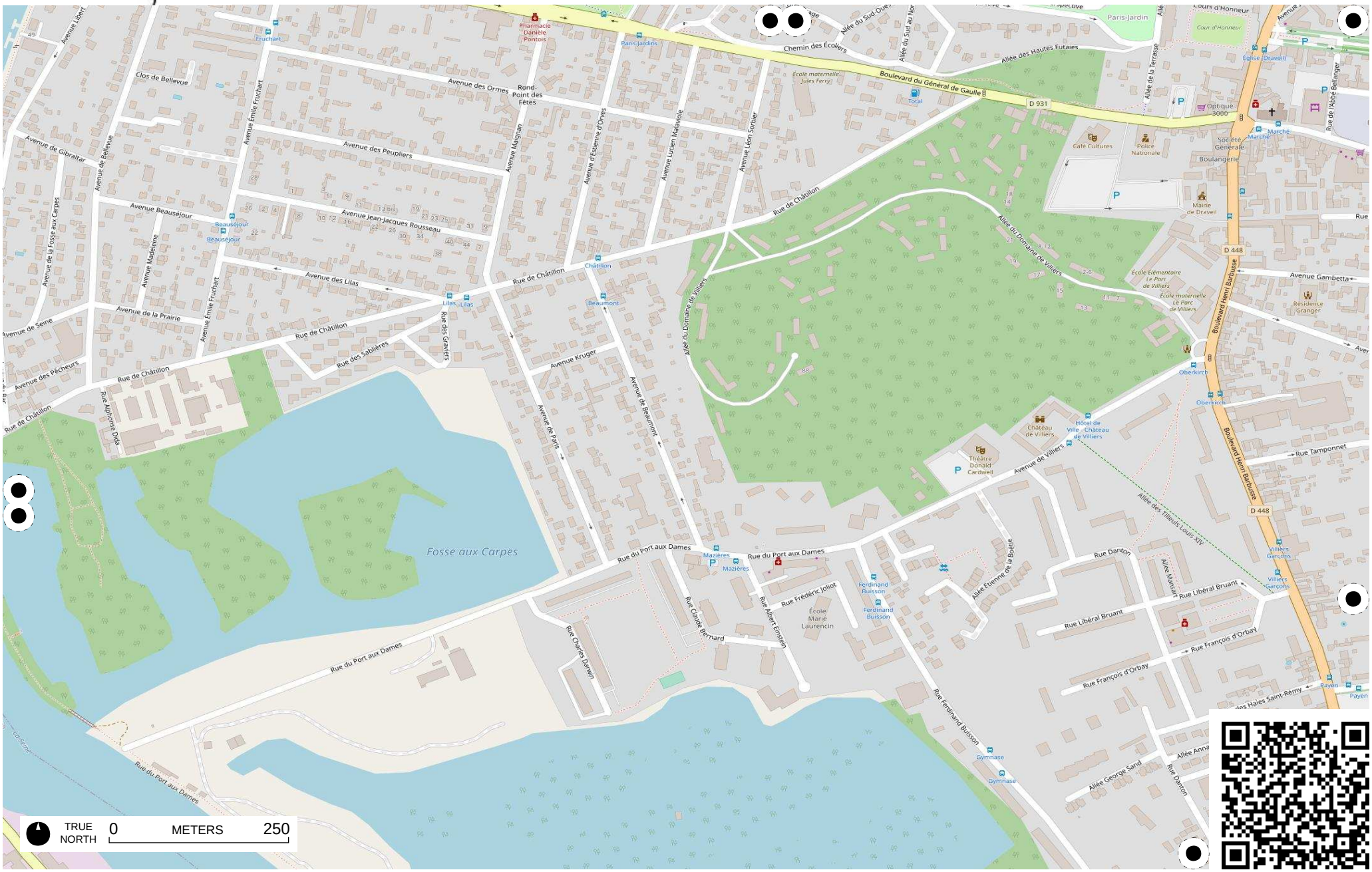
http://fieldpapers.org/atlases/2fuvhc39/B2