Field Papers

Untitled

https://fieldpapers.org/atlases/1ztnmgrl/i

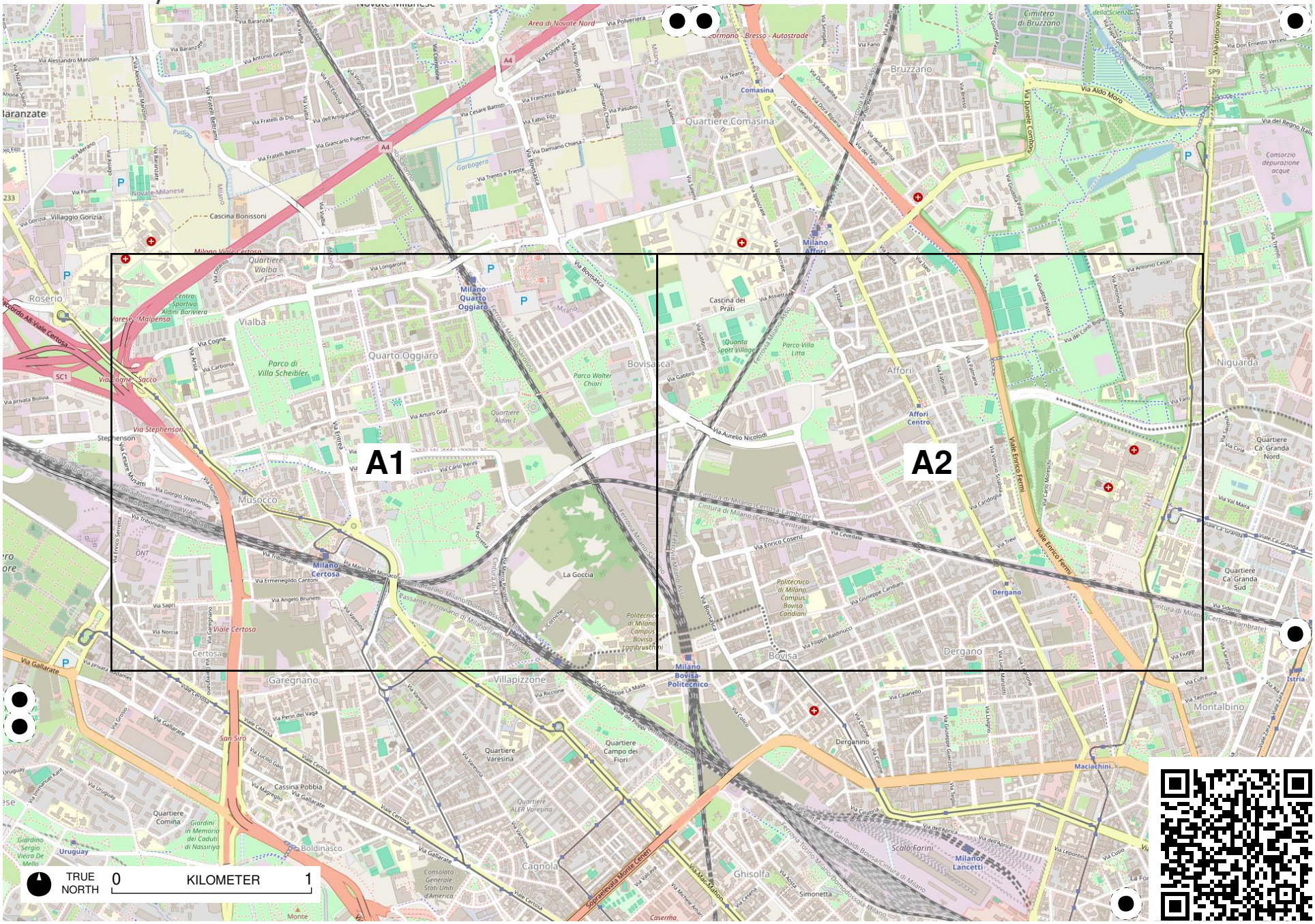
A1
A2
TRUE NORTH
0
KILOMETER
1
Milano Certosa
Milano Quarto Oggiaro
Milano Affori
Milano Bovisa-Politecnico
Milano Lancetti
Quarto Oggiaro
Vialba
Roserio
Musocco
Certosa
Garegnano
Villapizzone
Bovisa
Dergano
Affori
Bruzzano
Comasina
Quartiere Comasina
Niguarda
Montalbino
Cagnola
Ghisolfa
Viale Certosa
Via Stephenson
Via Aurelio Nicolodi
Viale Enrico Fermi
Via Aldo Moro
Via Gallarate
Via Mac Mahon
Via Enrico Cosenz
Via Cevedale
Via Giuseppe Candiani
Via Giuseppe La Masa
Via Ferrante Aporti
Via Carlo Perini
Via Mario Del Monaco
Via Tridonfano
Via Ermenegildo Cantoni
Via Angelo Brunetti
Via Sepri
Via Norcia
Via Cognole
Via Carbonia
Via Arturo Graf
Via Longarone
Via Bovisasca
Via Gabbro
Via Assietta
Via Flaxa
Via Palmaria
Via Fabio Filzi
Via Francesco Baracca
Via Damiano Chiesa
Via Pasubio
Via Saseno
Via Trento e Trieste
Via Cesare Battisti
Via Fratelli Bertrami
Via Giancarlo Puecher
Via Fratelli di Dio
Via Antonio Gramsci
Via Alessandro Manzoni
Via Baranzate
Via Polveriera
Via Aemilio Ronis
Via Dell'Arrigianato
Via Fiume
Via Merano
Via Gorizia
Via Cornione
Via Valbia
Via Ticino
Via Cagne
Via Sacco
Via Giorgio Stephenson
Via Cesare Muratti
Via Enrico Serretta
Via Sanzio
Via Eritrea
Via Ticino
Via Cardoglia
Via Carlo Moresco
Via Val Maira
Via Giuseppe Garibaldi
Via Fugagni
Via Cuffa
Via Taormina
Via Lucio Gaio
Via Magnoglio
Via Perin del Vaga
Via Varesina
Via Riccione
Via Cosio
Via Cavanello
Via Cesare
Via Lepontina
Via Cusio
Via Simonetta
Via Ascia
Via Cerenia
Via Valcava
Via Michele Amari
Via Giovanni Kant
Via Uruguay
Via Giosio
Via Giovanni Lanza
Via Giuseppe Mazzini
Via Giuseppe Garibaldi
Via Giuseppe Verdi
Via Giuseppe Sarpi
Via Giuseppe Mameli
Via Giuseppe Ungaretti
Via Giuseppe Giusti

Field Papers

Untitled

https://fieldpapers.org/atlases/1ztnmgrl/A1

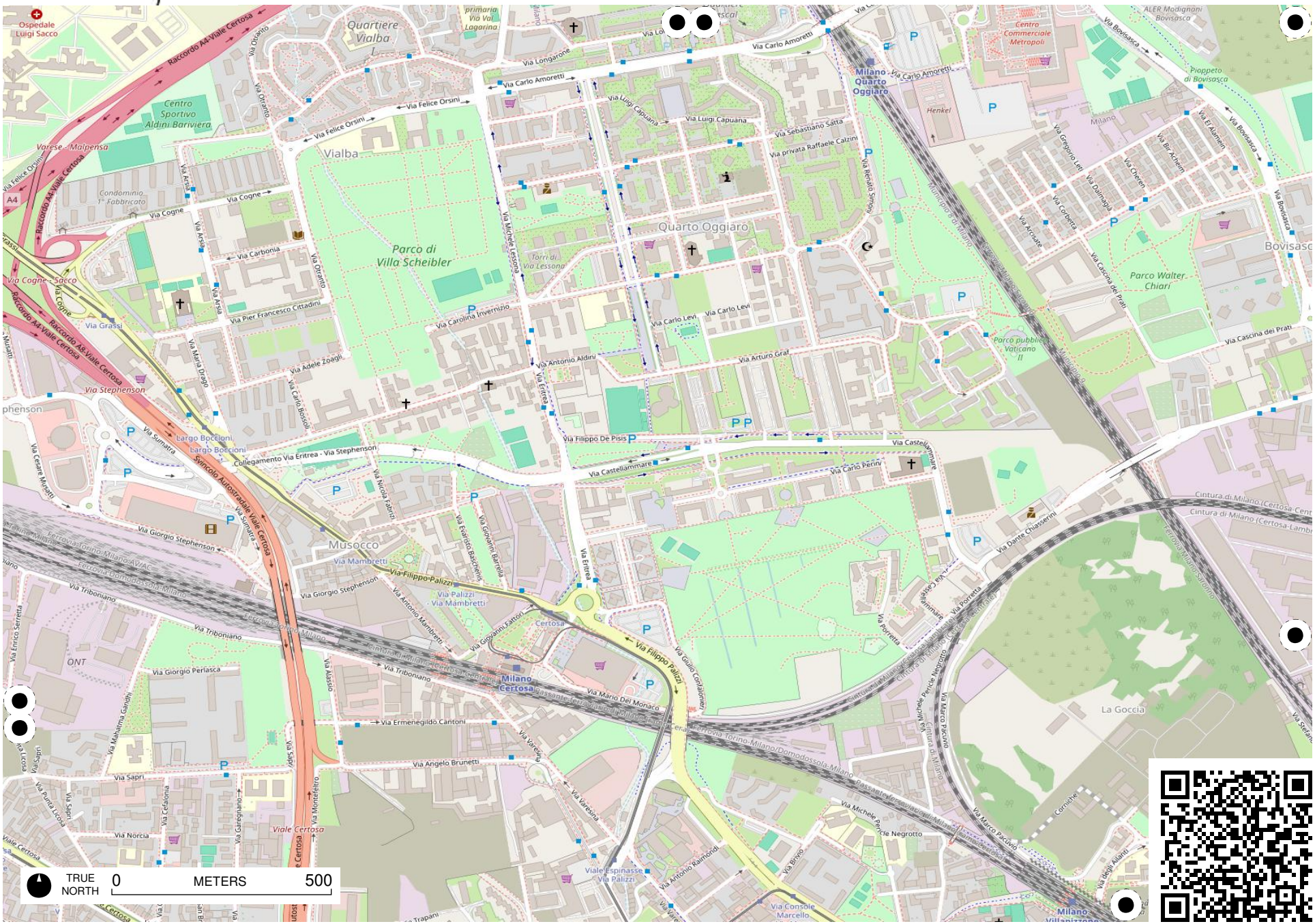
Ospedale Luigi Sacco
Raccordo A4-Viale Certosa
Quartiere Vialba
Centro Sportivo Aldini Bariviera
Varese - Malpensa
Vialba
Parco di Villa Scheibler
Quarto Oggiaro
Milano - Quarto Oggiaro
Centro Commerciale Metropoli
Henkel
Parco Walter Chiari
Bovisasca
Via Carlo Amoretti
Via Felice Orsini
Via Longarone
Via Luigi Capuana
Via Sebastiano Satta
Via privata Raffaele Calzini
Via Renato Simoni
Via Cogne
Via Carbonia
Via Pier Francesco Cittadini
Via Carolina Invernizio
Via Carlo Levi
Via Antonio Aldini
Via Arturo Graf
Via Adele Zoagli
Via Carlo Bossoli
Via Eritrea
Via Filippo De Pisis
Via Castellammare
Via Carlo Perini
Via Dante Chiasserini
Via Cascina dei Prati
Via Stephenson
Via Sumatra
Largo Boccioni
Collegamento Via Eritrea - Via Stephenson
Svincolo Autostradale Viale Certosa
Via Giorgio Stephenson
Musocco
Via Mambretti
Via Filippo Palizzi
Via Palizzi
Via Giovanni Eatoni
Certosa
Milano Certosa
Via Triboniano
Via Giorgio Perlasca
Via Mario Dei Monaco
Via Ermenegildo Cantoni
Via Angelo Brunetti
Via Sapri
Via Norcia
Viale Certosa
Via Montebello
Via Porretta
Via Marco Paciuvio
Via Michele Pericle Negrotto
La Goccia
Cornaiche
Viale Espinasse
Via Console Marcello
Milano Villapizzone
Via Bovisasca
Via Cheren
Via Corbetta
Via Arcisate
Via Cascina dei Prati
Via Giulio Cantalupo
Via Giovanni Barrella
Via Esaristo Bacchetta
Via Nicola Fabrizi
Via Cesare Musatti
Via Enrico Sereteta
Via Mahatma Gandhi
Via Punta Licosa
Via Cefalonia
Via Garegnano
Via Alassio
Via Varesina
Via Brovo
Via Antonio Raimondi
Via degli Alanti
Via Giovanni Pierluigi da Palestrina
Via Gregorio Lesi
Via Dalmazia
Via Bitz Acheim
Via El Alamein
Via Carlo Porta
Via Vincenzo Monti
Via Ferrante Aporti
Via Giovanni Battista Sacchi
Via Giovanni Battista Pergolesi
Via Giovanni Battista Pergolesi
Via Giovanni Battista Pergoles

Field Papers

Untitled
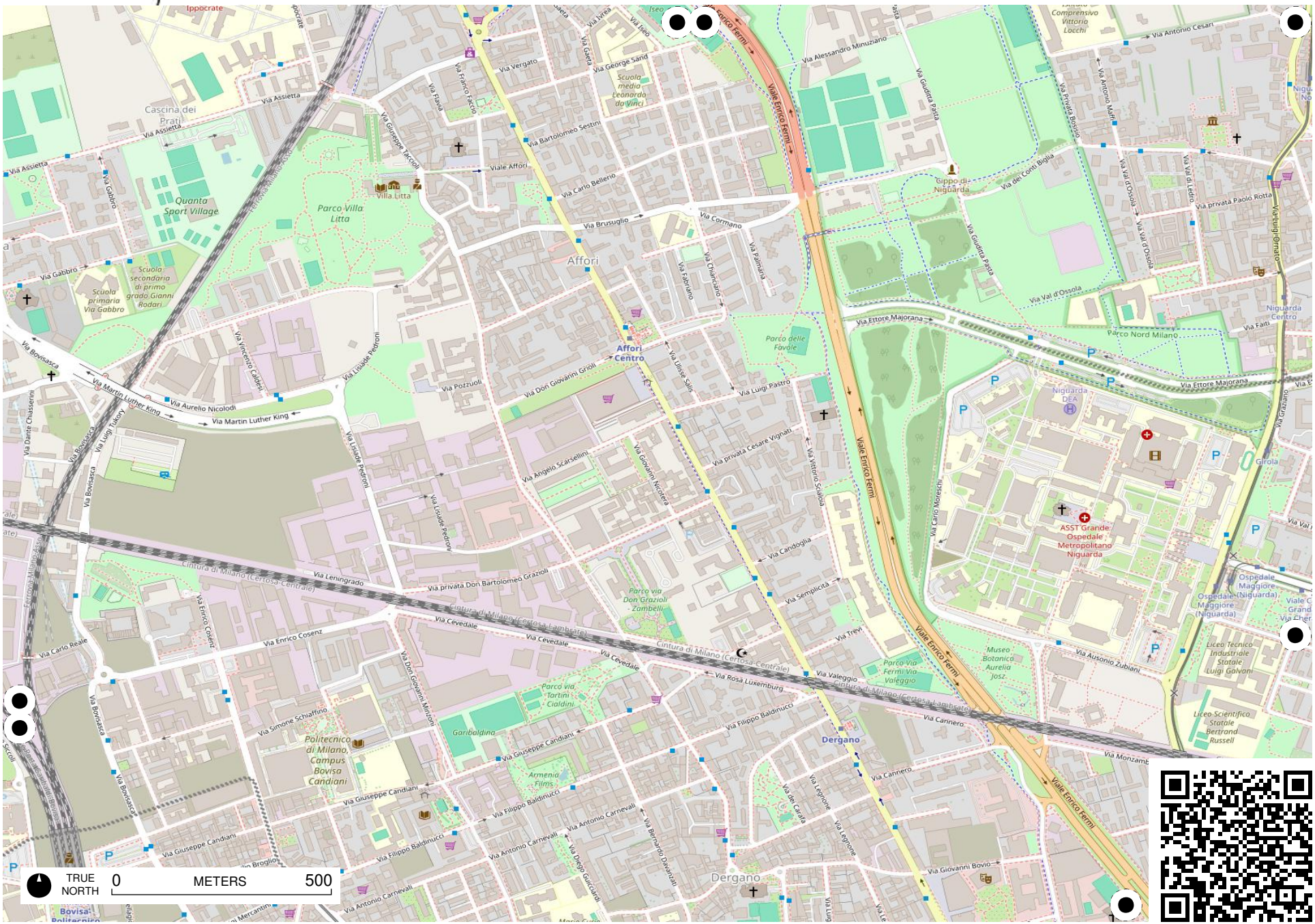
https://fieldpapers.org/atlases/1ztnmgrl/A2