Field Papers

Untitled
http://fieldpapers.org/atlases/1yld7n1k/i

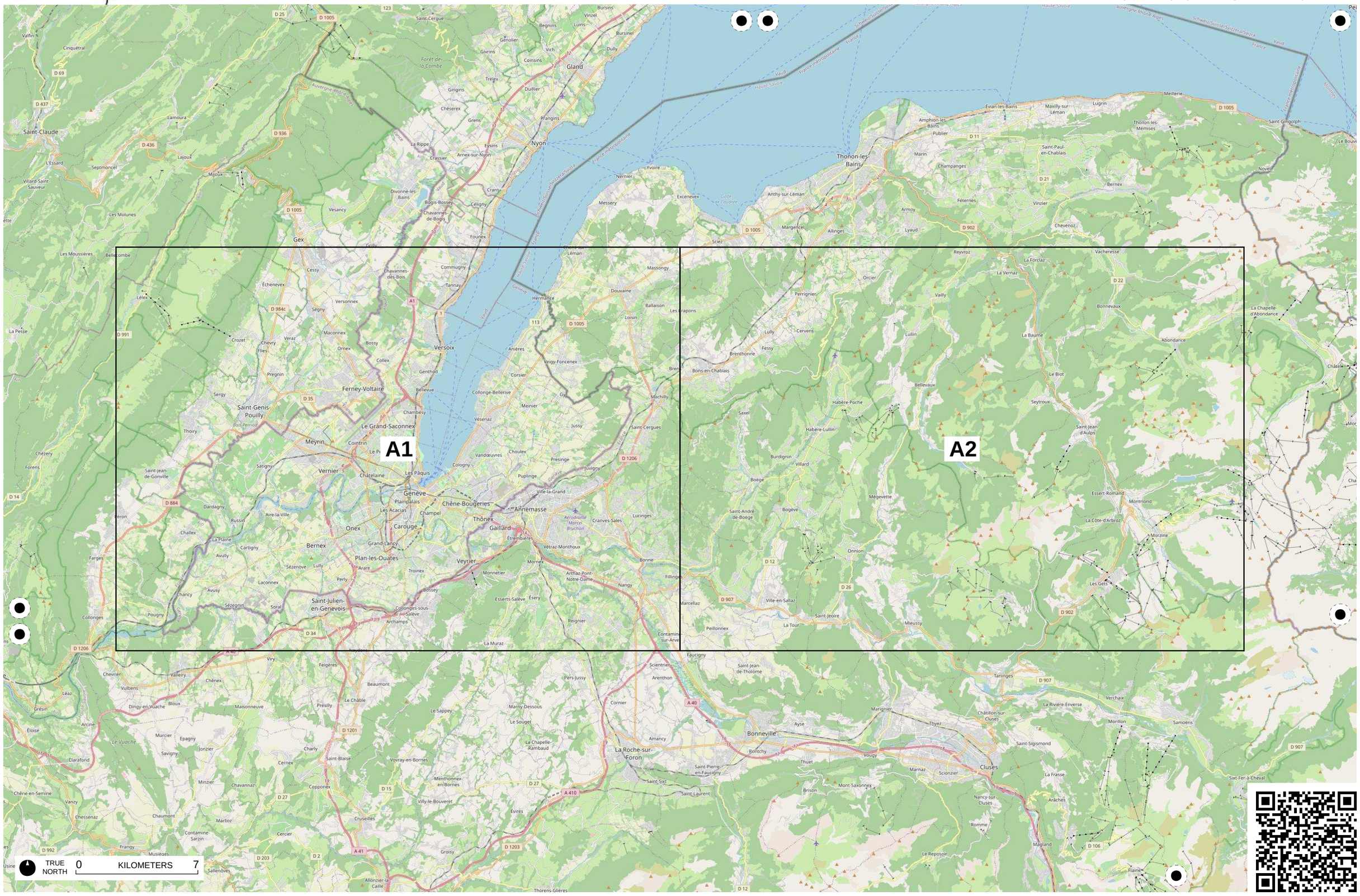

Field Papers

Untitled
http://fieldpapers.org/atlases/1yld7n1k/A1

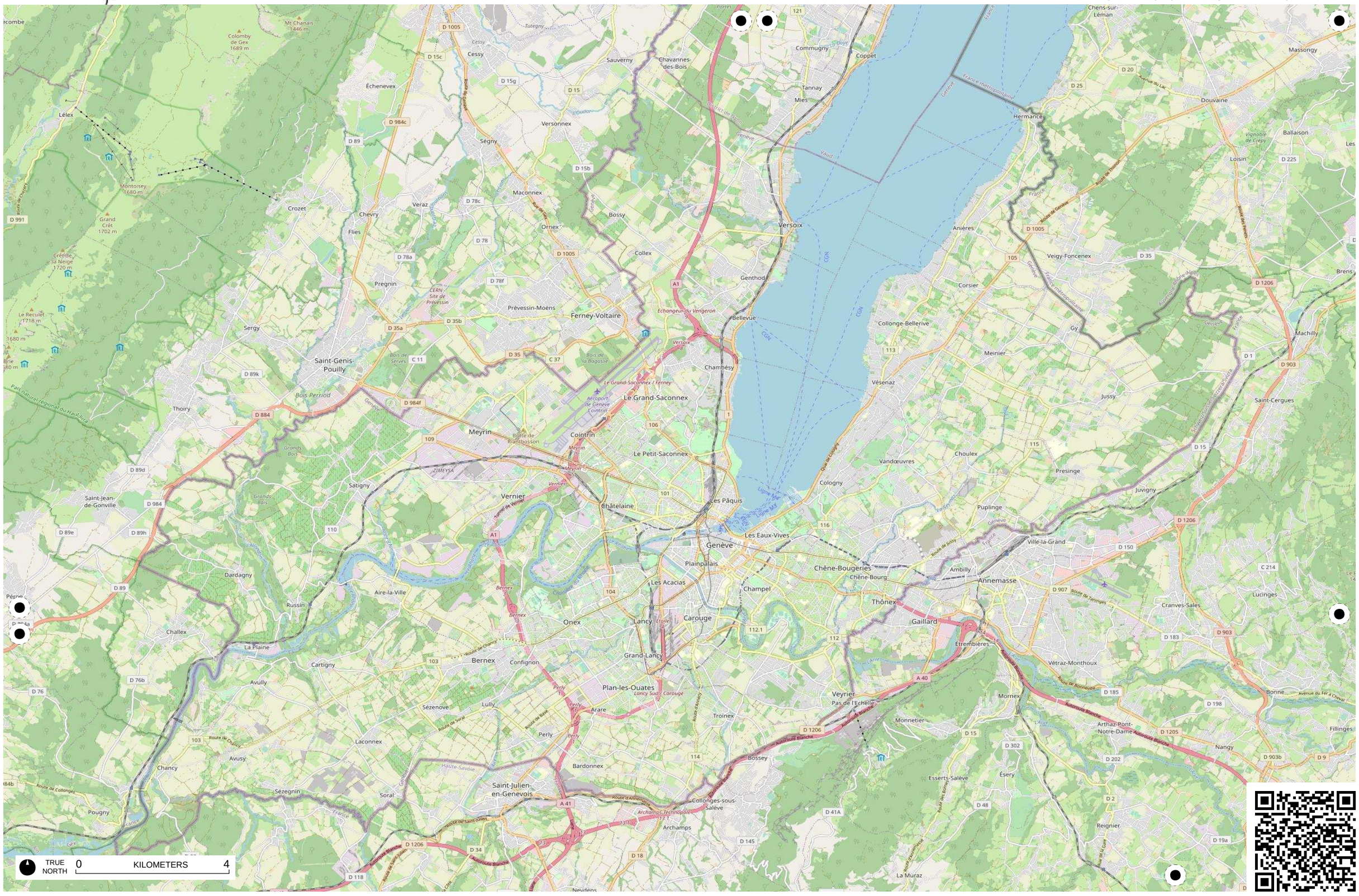
TRUE NORTH
0
KILOMETERS
4
Genève
Versoix
Bellevue
Genthod
Collex-Bossy
Chambésy
Le Grand-Saconnex
Cointrin
Meyrin
Vernier
Le Petit-Saconnex
Les Pâquis
Châtelaine
Les Eaux-Vives
Plainpalais
Champel
Carouge
Lancy
Onex
Bernex
Confignon
Grand-Lancy
Plan-les-Ouates
Veyrier
Thônex
Chêne-Bougeries
Chêne-Bourg
Gaillard
Annemasse
Ferney-Voltaire
Saint-Genis-Pouilly
Saint-Julien-en-Genevois
Collonges-sous-Salève
Archamps
Hermance
Anières
Corsier
Collonge-Bellerive
Meinier
Vésenaz
Cologny
Vandœuvres
Choulex
Presinge
Puplinge
Jussy
Gy
Veigy-Foncenex
Douvaine
Loisin
Ballaison
Massongy
Machilly
Saint-Cergues
Juvigny
Ville-la-Grand
Ambilly
Cranves-Sales
Lucinges
Vétraz-Monthoux
Mornex
Arthaz-Pont-Notre-Dame
Nangy
Bonne
Fillinges
Esserts-Salève
Ésery
Reignier
La Muraz
Monnetier
Bossey
Troinex
Arare
Perly
Lully
Sézenove
Laconnex
Avusy
Chancy
Cartigny
Avully
Challex
Dardagny
Russin
Aire-la-Ville
Satigny
Saint-Jean-de-Gonville
Pougny
Sézegnin
Soral
Bardonnex
Thoiry
Sergy
Pregnin
Prévessin-Moëns
Chevry
Flies
Crozet
Lélex
Échenevex
Segny
Versonnex
Ornex
Maconnex
Veraz
Cessy
Sauverny
Chavannes-des-Bois
Tannay
Mies
Coppet
Commugny
Chens-sur-Léman
Mt Chanais 1446 m
Colomby de Gex 1689 m
Montoisey 1680 m
Grand Crêt 1702 m
Crêt de la Neige 1720 m
Le Reculet 1718 m
Bois Perriod
Bois de Serves
Bois de la Bâgasse
Aéroport de Genève Cointrin
Le Grand-Saconnex / Ferney
Échangeur du Vengeron
Versoix 8
Route de Genève
Route de Chancy
Route de Base
Route de Soral
Route de Saint-Julien
Route d'Annecy
Route de Jussy
Route de Bonneville
Route de Thonon
Route des Ponts
Route de Collonges
Route de Gex
Route de Cologny
Route d'Arnex-Poisy
Route des Bornes
Route de Lausanne
Route de Frontenex
Route de Florissant
Route de Malagnou
Route de Chêne

Field Papers
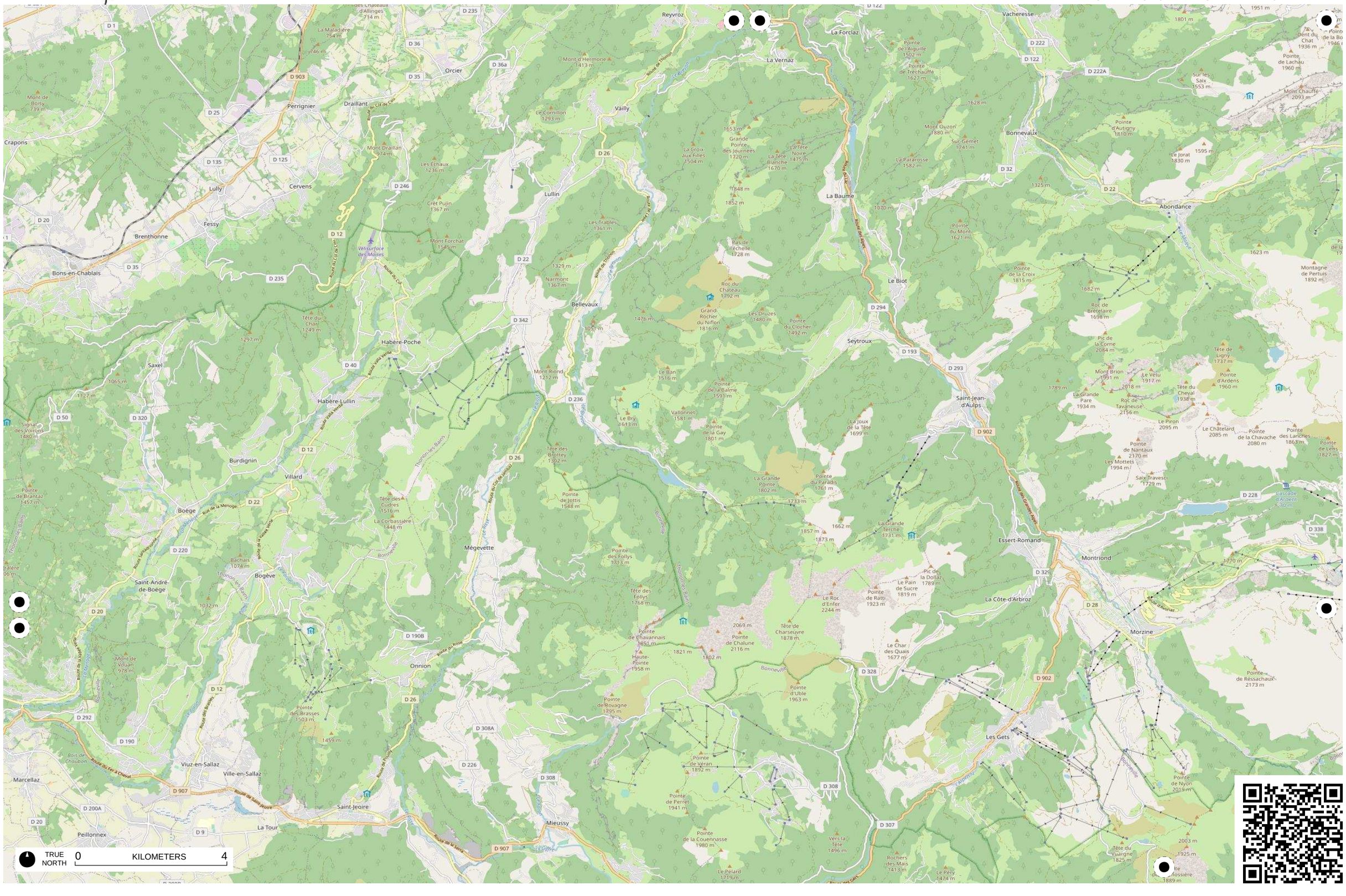
Untitled
http://fieldpapers.org/atlases/1yld7n1k/A2