Field Papers

http://fieldpapers.org/atlases/1ncgan9c/i

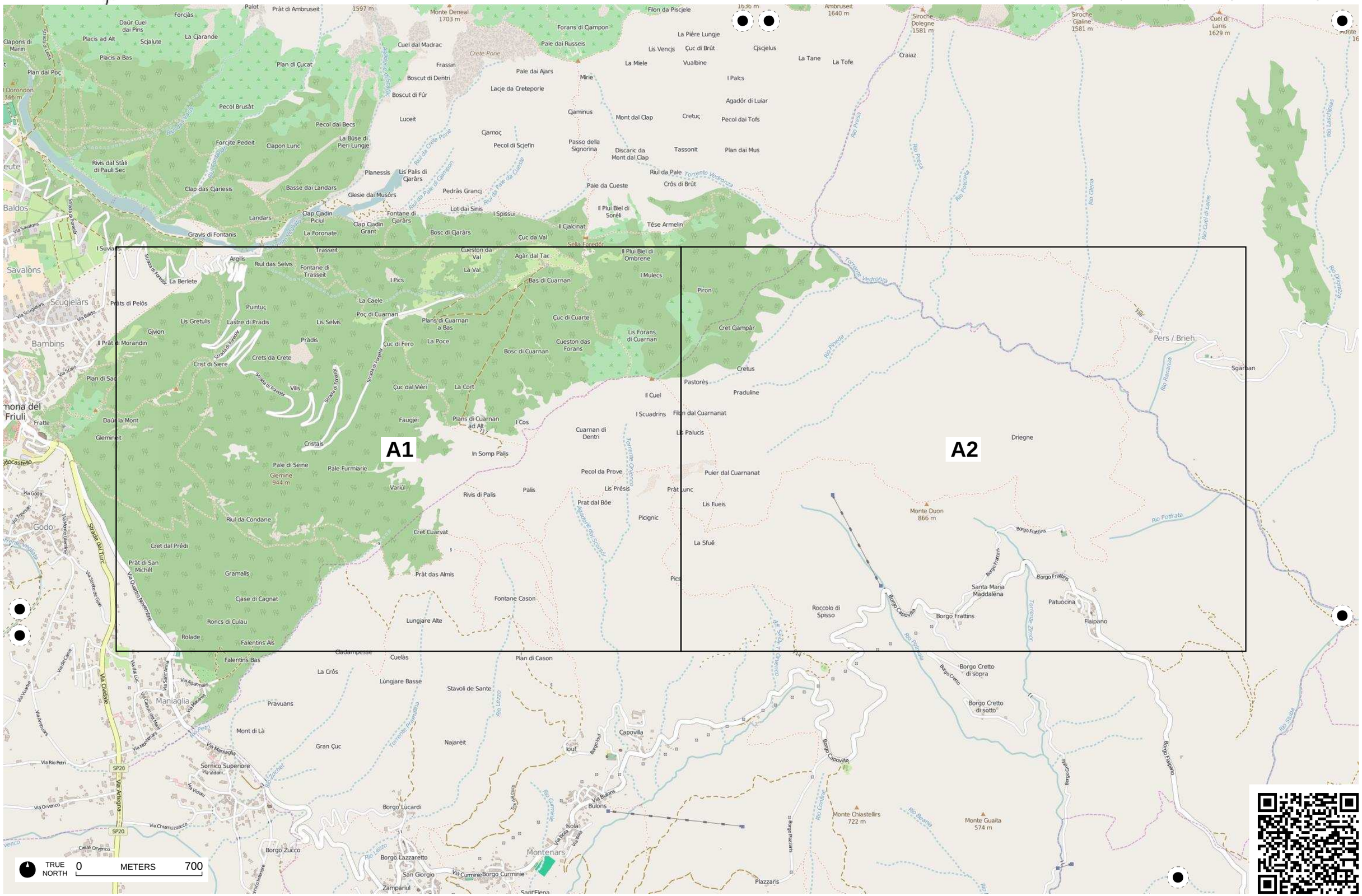
A1
A2
Palot
Prât di Ambruseit
1597 m
Monte Deneal
1703 m
Filon da Piscjele
1636 m
Ambruseit
1640 m
Siroche Dolegne
1581 m
Siroche Gialine
1581 m
Cuel di Lanis
1629 m
Forçjàs
Daûr Cuel dai Pins
Placis ad Alt
Scjalute
La Çjarande
Placis a Bas
Plan dal Poç
Plan di Çucat
Cuel dal Madrac
Crete Porie
Forans di Çjampon
Pale dai Russeis
La Piére Lungje
Lis Vencjs
Çuc di Brût
Çjscjelus
La Tane
La Tofe
Craiaz
La Miele
Vualbine
Frassin
Pale dai Ajars
Mirie
I Palcs
Boscut di Dentri
Lacje da Creteporie
Boscut di Fûr
Agadôr di Luiar
Pecol Brusàt
Luceit
Çjaminus
Mont dal Clap
Cretuç
Pecol dai Tofs
Pecol dai Becs
Çjamoç
Pecol di Scjefin
Passo della Signorina
Discaric da Mont dal Clap
Tassonit
Plan dai Mus
Forçjite Pedeit
Clapon Lunc
La Bûse di Pieri Lungje
Rivis dal Stâli di Pauli Sec
Planessis
Lis Palis di Çjarârs
Riul da Pale da Çjampon
Riul da Pale da Cueste
Riul da Pale
Torrente Vedronza
Crôs di Brût
Clap das Çjariesis
Basse dai Landars
Glesie dai Musôrs
Pedràs Grançj
Pale da Cueste
Landars
Clap Çjadin Picul
Fontane di Çjarârs
Lot dai Sinis
I Spissui
Il Plui Biel di Soréli
Clap Çjadin Grant
Il Çjalcinat
Têse Armelin
Gravis di Fontanis
La Foronate
Bosc di Çjarârs
Çuc da Val
Sella Foredôr
Trasseit
Cueston da Val
Agâr dal Tac
Il Plui Biel di Ombrene
Argilis
Riul das Selvis
Fontane di Trasseit
La Val
I Mulecs
La Berlete
I Pics
Bas di Cuarnan
Piron
Prats di Pelôs
La Caele
Puintuç
Poç di Cuarnan
Çuc di Cuarte
Lis Gretulis
Lastre di Pradis
Lis Selvis
Plans di Cuarnan a Bas
Cret Çjampâr
Givon
Pràdis
Çuc di Fero
La Poce
Bosc di Cuarnan
Cueston das Forans
Lis Forans di Cuarnan
Il Prât di Morandin
Crets da Crete
Crist di Siere
Cretus
Pers / Brieh
Sgarban
Pastorès
Praduline
Vilis
Çuc dal Viéri
La Cort
Il Cuel
I Scuadrins
Filon dal Cuarnanat
Faugjei
Plans di Cuarnan ad Alt
I Cos
Cuarnan di Dentri
Lis Palucis
Driegne
Daûr la Mont
Fratte
Glemineit
Cristais
In Somp Palis
Pecol da Prove
Puier dal Cuarnanat
Pale di Seine
Giemine
944 m
Pale Furmiarie
Variûl
Rivis di Palis
Palis
Lis Prêsis
Prat dal Bôe
Prât Lunc
Lis Fueis
Monte Duon
866 m
Riul da Condane
Picignic
Cret Cuarvat
La Sfuê
Cret dal Prédi
Prât di San Michêl
Gramalis
Prât das Almis
Cjase di Cagnat
Fontane Cason
Roncs di Culau
Lungjare Alte
Roccolo di Spisso
Borgo Frattins
Santa Maria Maddalena
Patuocina
Flaipano
Rolade
Falentins Als
Falentins Bas
Cladarpesse
Cuelàs
Plan di Cason
La Crôs
Lungjare Basse
Stavoli de Sante
Borgo Cretto di sopra
Borgo Cretto di sotto
Maniaglia
Pravuans
Mont di Là
Gran Çuc
Najarèit
Capovilla
Sornico Superiore
Borgo Lucardi
Bulons
Isola
Montenars
Borgo Zucco
Borgo Lazzaretto
San Giorgio
Borgo Curminie
Zamparìul
Sant'Elena
Plazzaris
Monte Chiastellirs
722 m
Monte Guaita
574 m
Rio Potfrata
Rio Pinela
Rio Ranarùza
Rio Cuel di Lanis
Rio Clera
Rio Piesa
Rio Lascivolas
Rio Olmizza
Rio Studa
Rio Petri
Rio Tocliet
Rio Curminie
Rio Lezzo
Rio Canale
Rio Beano
Rio Confine
Rio Patocasa
Rio Zimor
Torrente Prignanitu
Torrente Orvenco
Godo
Savalons
Scugjelârs
Bambins
Baldos
Maniaglia
Via Godo
Via Trieste
Via Mario Giemine
Via Quattro Novembre
Via Strada del Turc
Via Cividale
Via Antegna
Via Orvenco
Via Chiamuzzacco
Via Maniaglia
Via Rio Petri
Via Vidoni
Via Bulons
Via Isola
Via Curminie
Via Lezzo
Via Pedemontana
Via Ponte Vecchio
Via Sotto il Monte
Via Sant'Anna
Via Agarmalis
Via Vaurat
Via Casali del Lago
Via Montenars
Via Sacrario
Via Stretta del Gaje
Via Cuarnan
Via Dal Luc
Via Cadelle
Via Vuerte
Via Arbuiana
Via Ponte Vecchio
Via Sotto il Monte
Via Sotto il Monte
Via Sotto il Monte

Field Papers

http://fieldpapers.org/atlases/1ncgan9c/A1

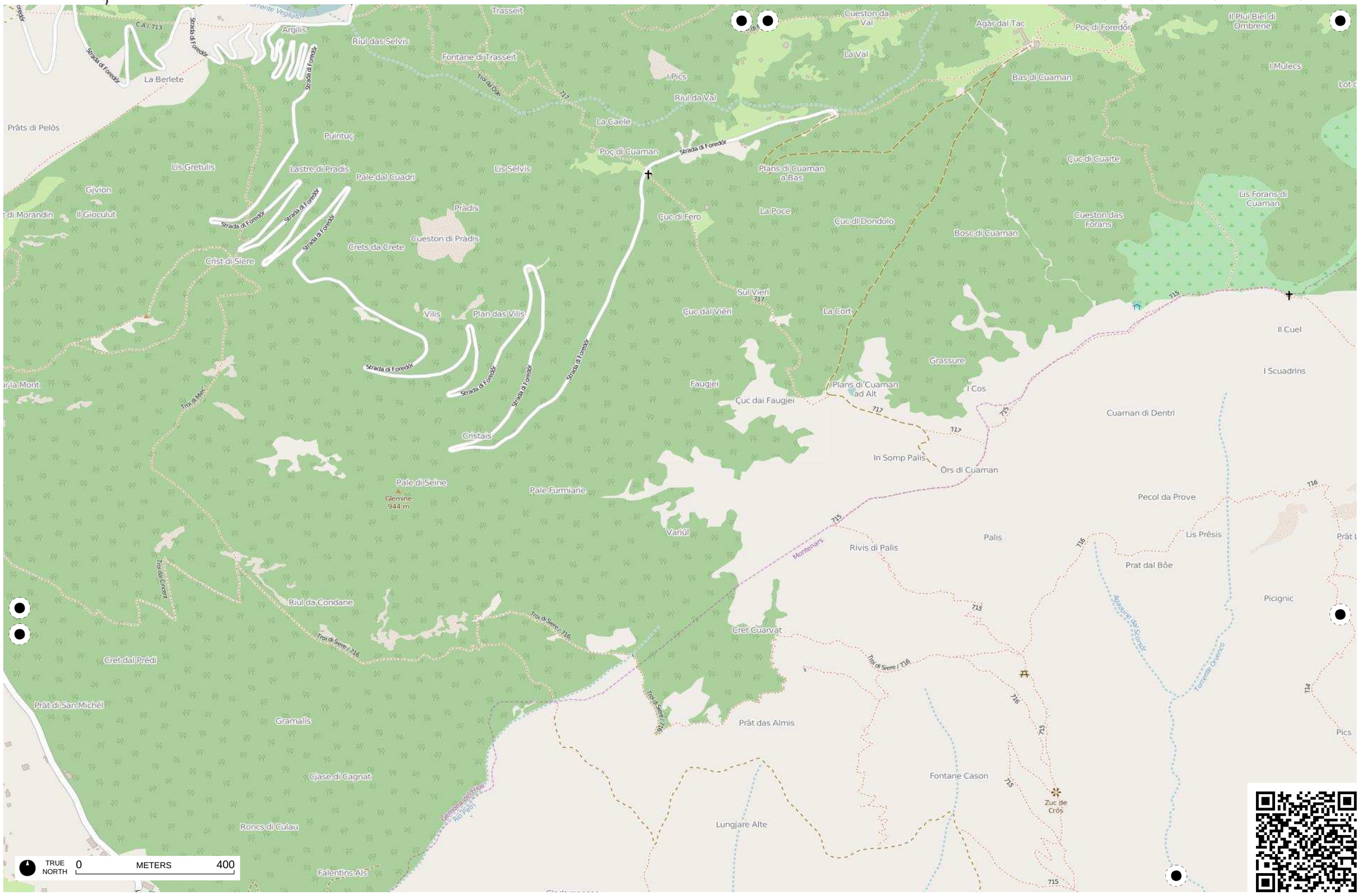

Field Papers
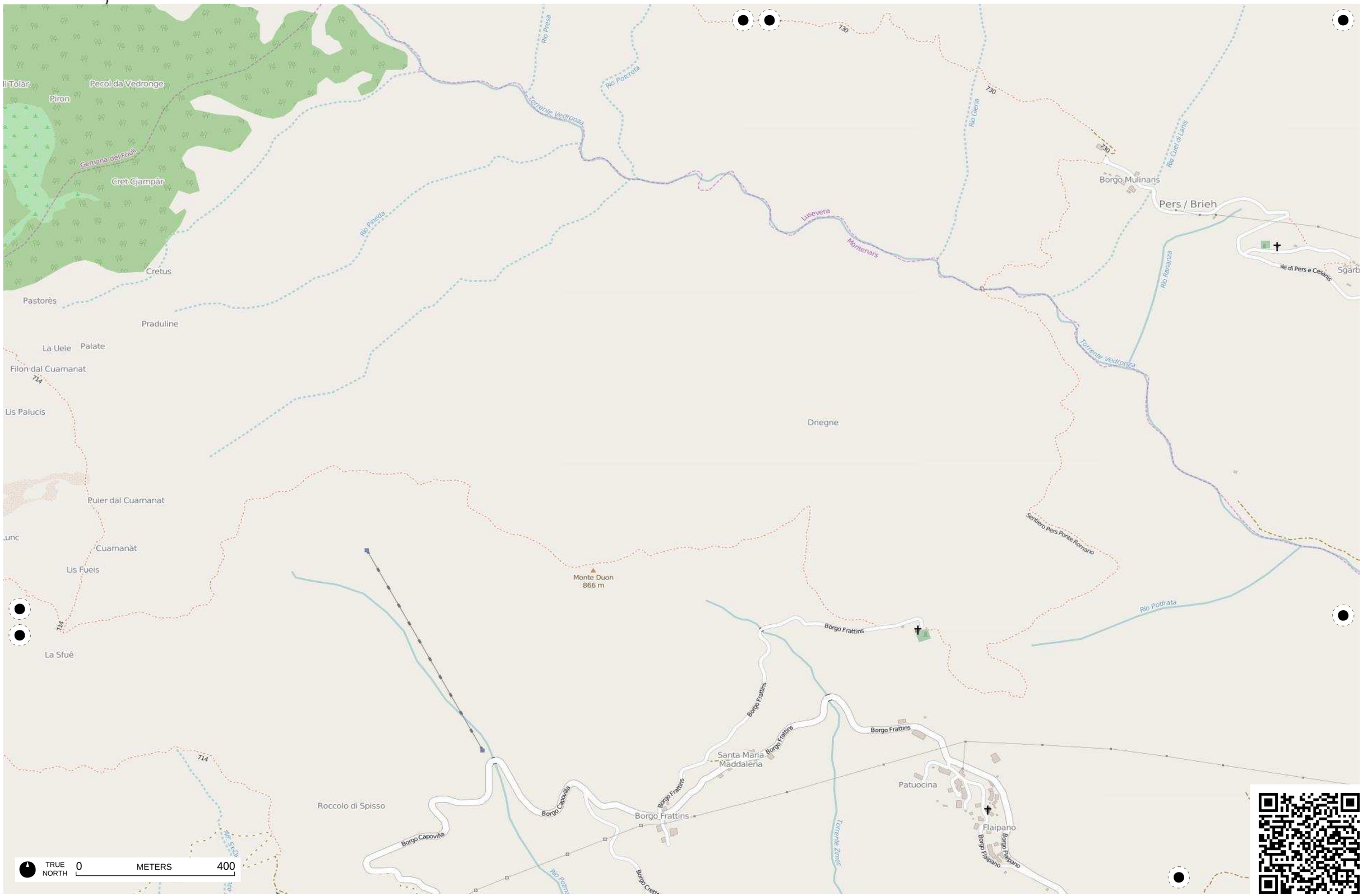
http://fieldpapers.org/atlases/1ncgan9c/A2