Field Papers

freiburg Vauban
http://fieldpapers.org/atlases/10w8a3ye/i

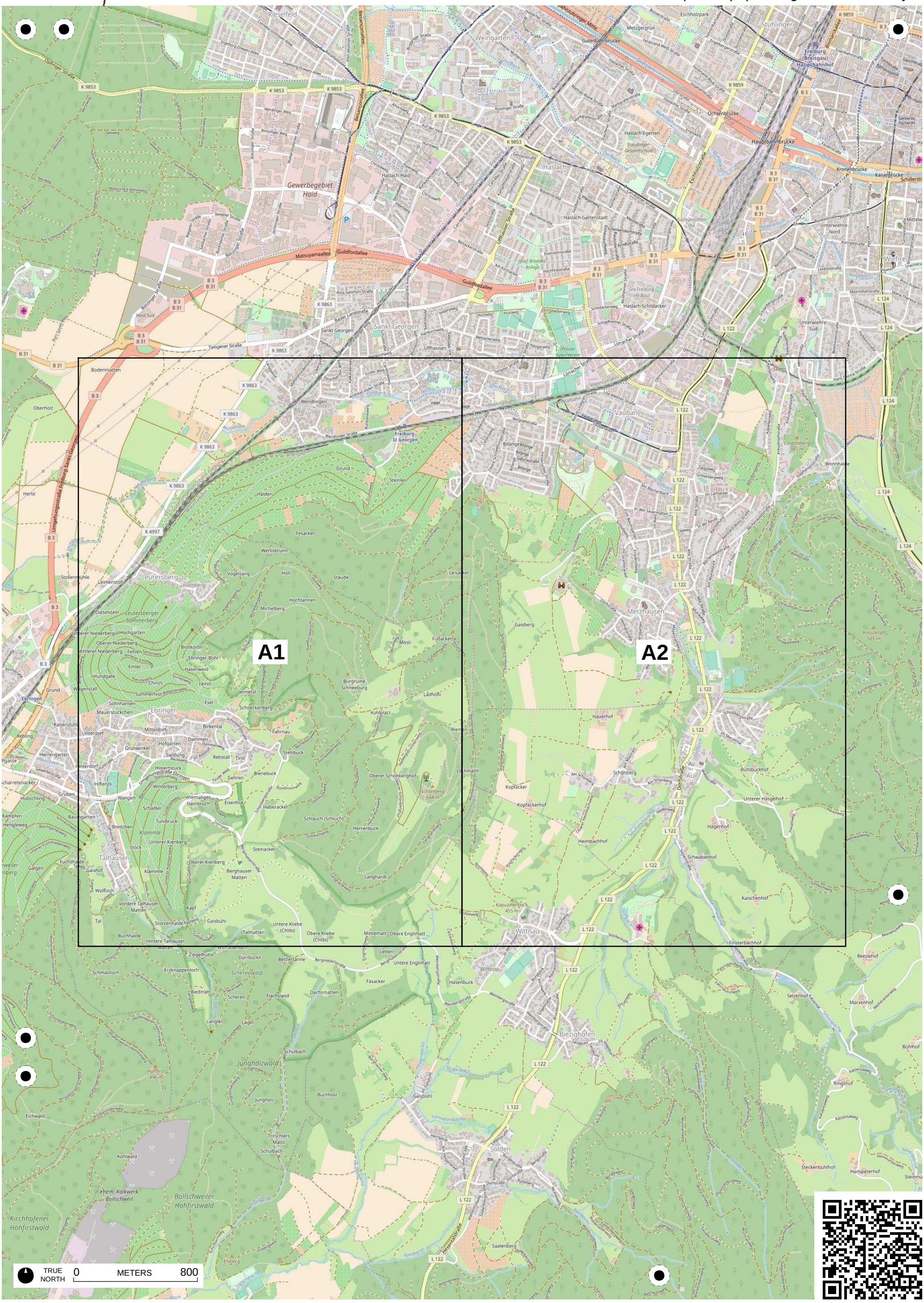

Field Papers

freiburg Vauban
http://fieldpapers.org/atlases/10w8a3ye/A1

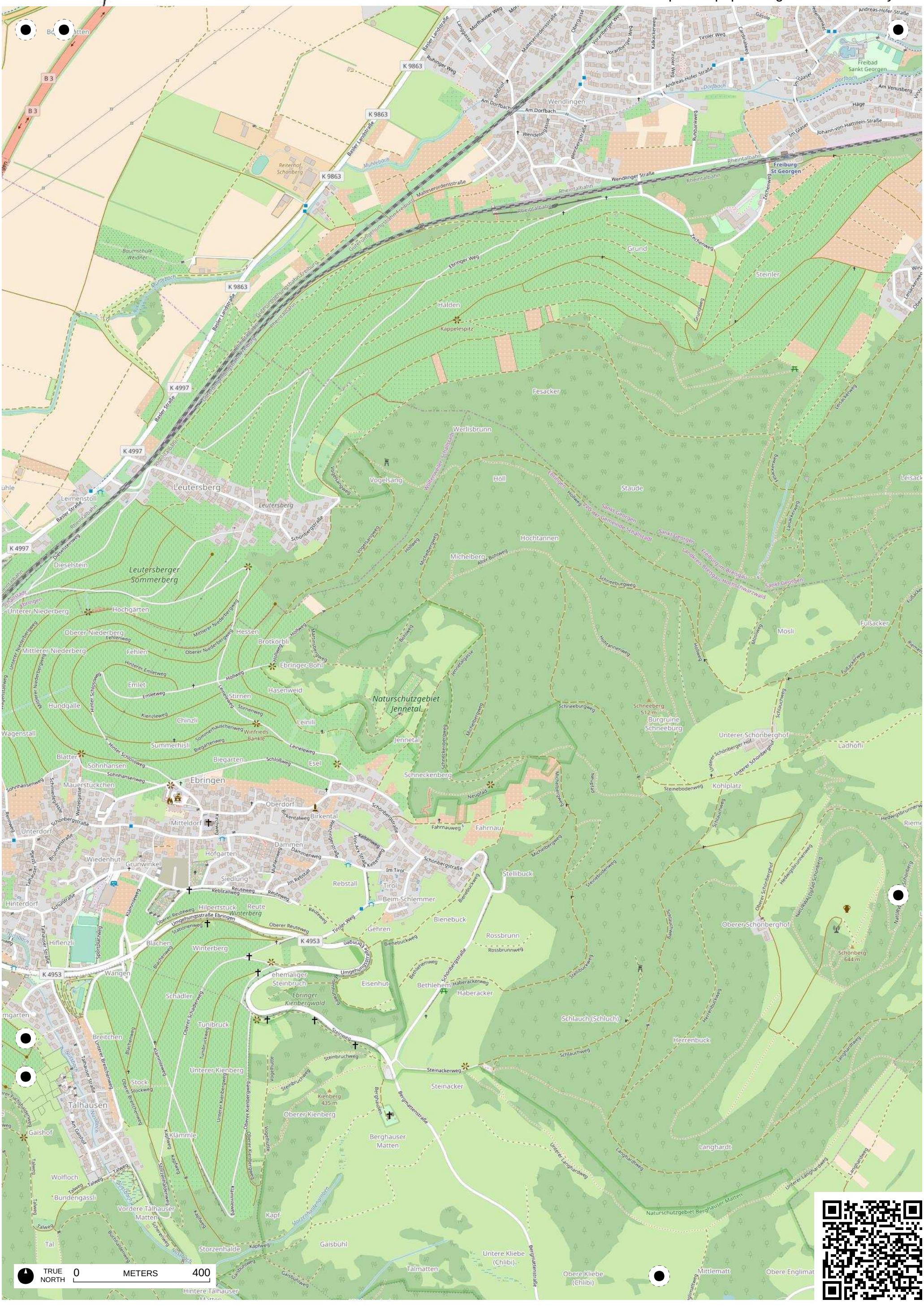
TRUE NORTH
0
METERS
400
Wendlingen
Freiburg-St Georgen
Freibad Sankt Georgen
Grund
Steinler
Halden
Kappelespitz
Fesacker
Werlisbrunn
Vogelsang
Höll
Staude
Hochtannen
Michelberg
Leutersberg
Leutersberger Sommerberg
Hochgarten
Hessen
Brotkörbli
Ebringer-Bohl
Hasenweid
Naturschutzgebiet Jennetal
Jennetal
Schneeberg 512 m
Burgruine Schneeburg
Unterer Schönberghof
Ladhöfli
Schneckenberg
Mosli
Fußacker
Ebringen
Oberdorf
Birkental
Mitteldorf
Dammen
Hofgarten
Wiedenhut
Grünwinkel
Siedlung
Rebstall
Beim Schlemmer
Stellibuck
Bienebuck
Rossbrunn
Oberer Schönberghof
Schönberg 644 m
Winterberg
Hilpertstuck
Reute
Blachen
Wangen
Hiflenzli
Hinterdorf
Unterdorf
Gehren
Eisenhut
Bethlehem
Haberacker
Schlauch (Schluch)
Herrenbuck
Steinacker
Kienberg 435 m
Oberer Kienberg
Unterer Kienberg
Schadler
Tunibruck
Breitchen
Stock
Talhausen
Gaishof
Klämmle
Berghauser Matten
Langhardt
Wolfloch
Bundengässli
Vordere Talhauser Matten
Kapf
Storzenhalde
Gaisbühl
Talmatten
Untere Kliebe (Chlibi)
Obere Kliebe (Chlibi)
Mittlematt
Obere Englimatt
Hintere Talhauser Matten
Naturschutzgebiet Berghauser Matten
Leimenstoll
Dieselstein
Unterer Niederberg
Oberer Niederberg
Mittlerer Niederberg
Fehlen
Emlet
Hundgalle
Chinzli
Summerhisli
Wagenstall
Blätter
Sohnhansen
Mauerstückchen
Biegarten
Esel
Leinili
Stirnen
Winfrieds Bänkle
Leutersberg
Leimenstoll
Dieselstein
Schönbergstraße
Ebringer Weg
Rheintalbahn
Basler Landstraße
Basler Straße
Malteserordensstraße
Wendlinger Straße
Andreas-Hofer-Straße
Johann-von-Hattstein-Straße
Am Dorfbach
Dorfbach
Mühlebach
Ruhlebach
Nutzbach
Talweg
Hollweg
Schneeburgweg
Bergmattenstraße
Steinackerweg
Steinbruchweg
Steinweg
Schlauchweg
Herrenbuckweg
Langhardtweg
Unterer Langhardweg
Bienebuckweg
Rossbrunnweg
Stellibuckweg
Steinebodenweg
Michelbergweg
Fahrnauweg
Fahrnau
Neupfad
Schneckenbergweg
Jennetalgasse
Bohlweg
Martinsbergweg
Hollweg
Leimeleweg
Stirnenweg
Sommerhauschenweg
Biegartenweg
Schloßweg
Hinter Schlossweg
Sohnhansenweg
Schmiedegasse
Werkgasse
Kirchweg
Dammenweg
Im Rebstall
Rebstallweg
Reuteweg
Oberer Reuteweg
Umgehungsstraße Ebringen
Stationenweg
Tiroler Weg
Im Tirol
Kellerweg
Von Arx Straße
Schönbergstraße
Brunnenstraße
Talhauser Straße
Sportplatzweg
Klämmleweg
Blächenweg
Oberer Schadlerweg
Tunibruckweg
Unterer Kienbergweg
Oberer Kienbergweg
Vogelhütte
Kapfweg
Storzenhaldenweg
Gaisbühlweg
Talweg
Schneeweg
Buchhalderweg
Unterer Breitchenweg
Oberer Breitchenweg
Stockweg
Am Gaishof
Unterer Niederbergweg
Mittlerer Niederbergweg
Oberer Niederbergweg
Fehlenweg
Hinterer Emletweg
Emletweg
Kienzleweg
Hinter Schlossweg
Leimeleweg
Stirnenweg
Sommerhauschenweg
Biegartenweg
Schloß

Field Papers
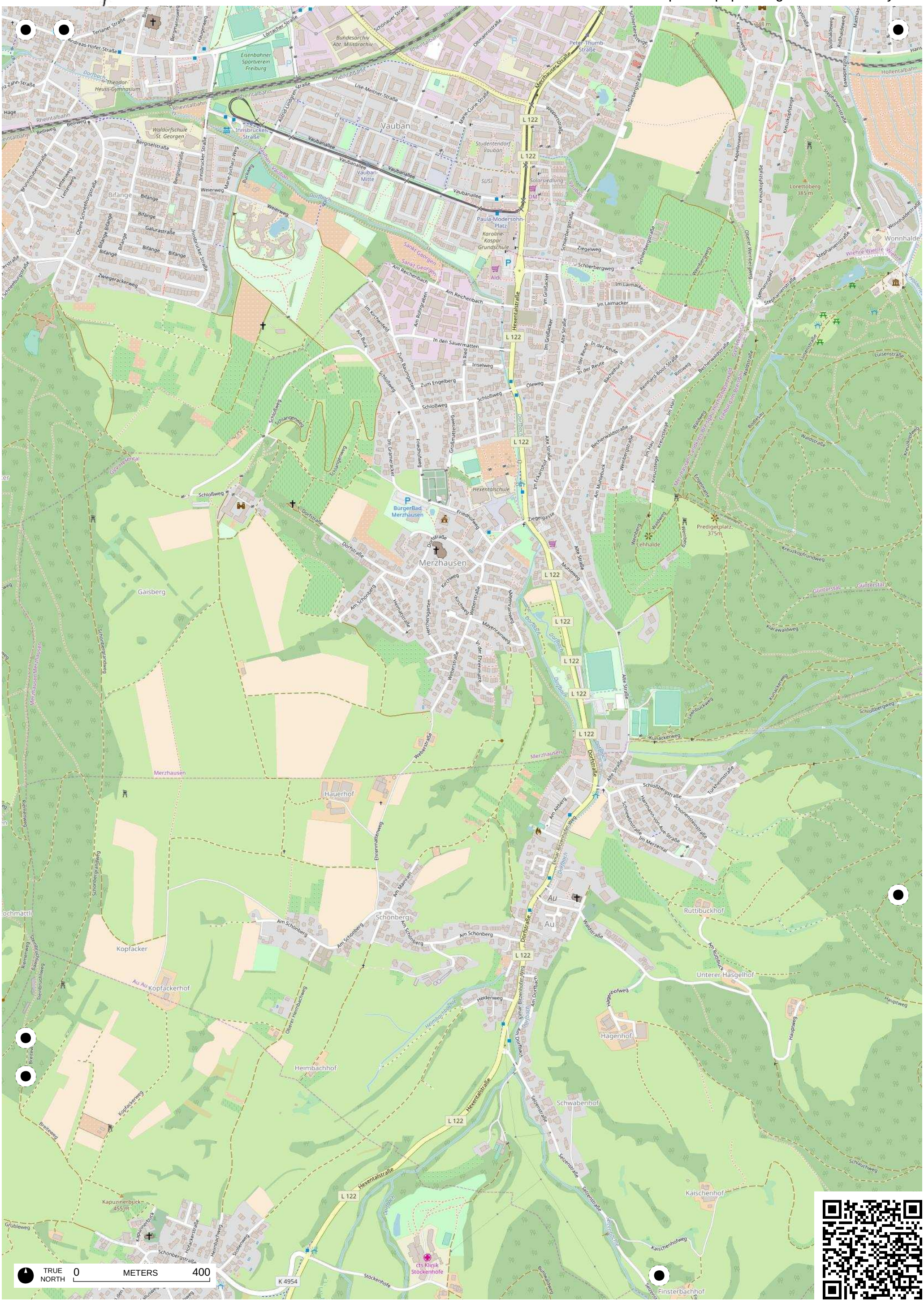
freiburg Vauban
http://fieldpapers.org/atlases/10w8a3ye/A2