Field Papers

Untitled

http://fieldpapers-web.herokuapp.com/atlases/4q5jib8w/i

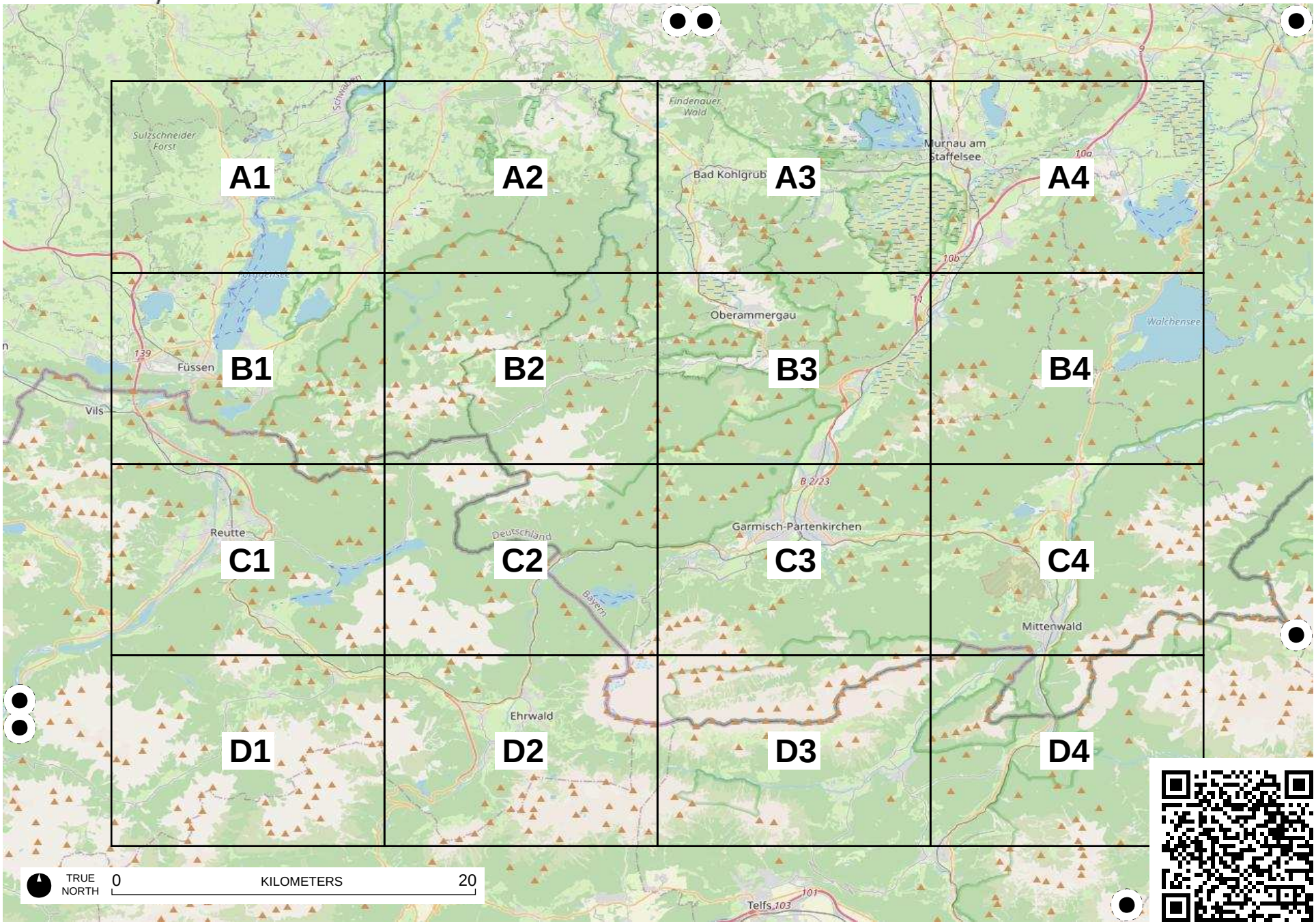

Field Papers

Untitled

http://fieldpapers-web.herokuapp.com/atlases/4q5jib8w/A1

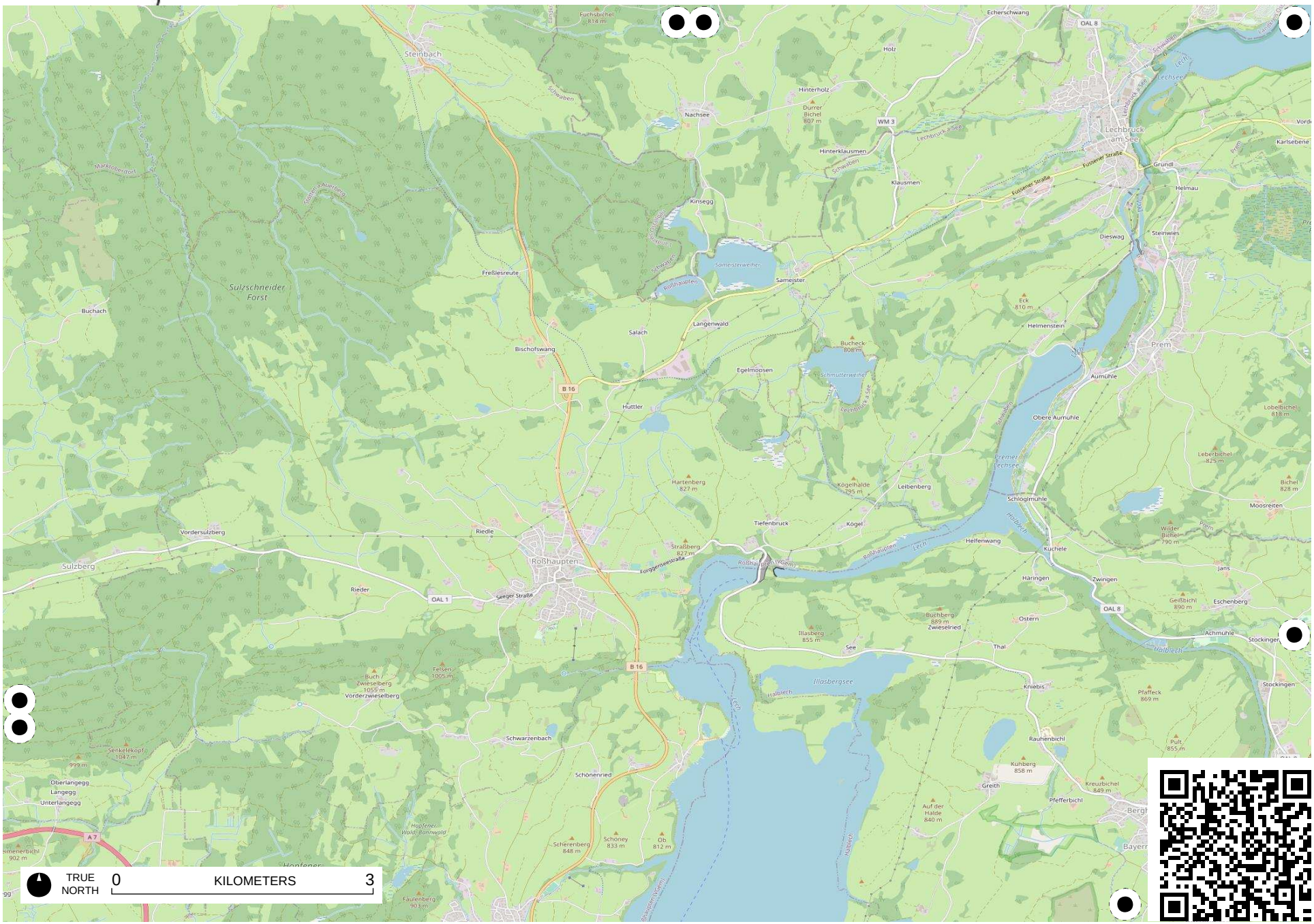

Field Papers

Untitled

http://fieldpapers-web.herokuapp.com/atlases/4q5jib8w/A2

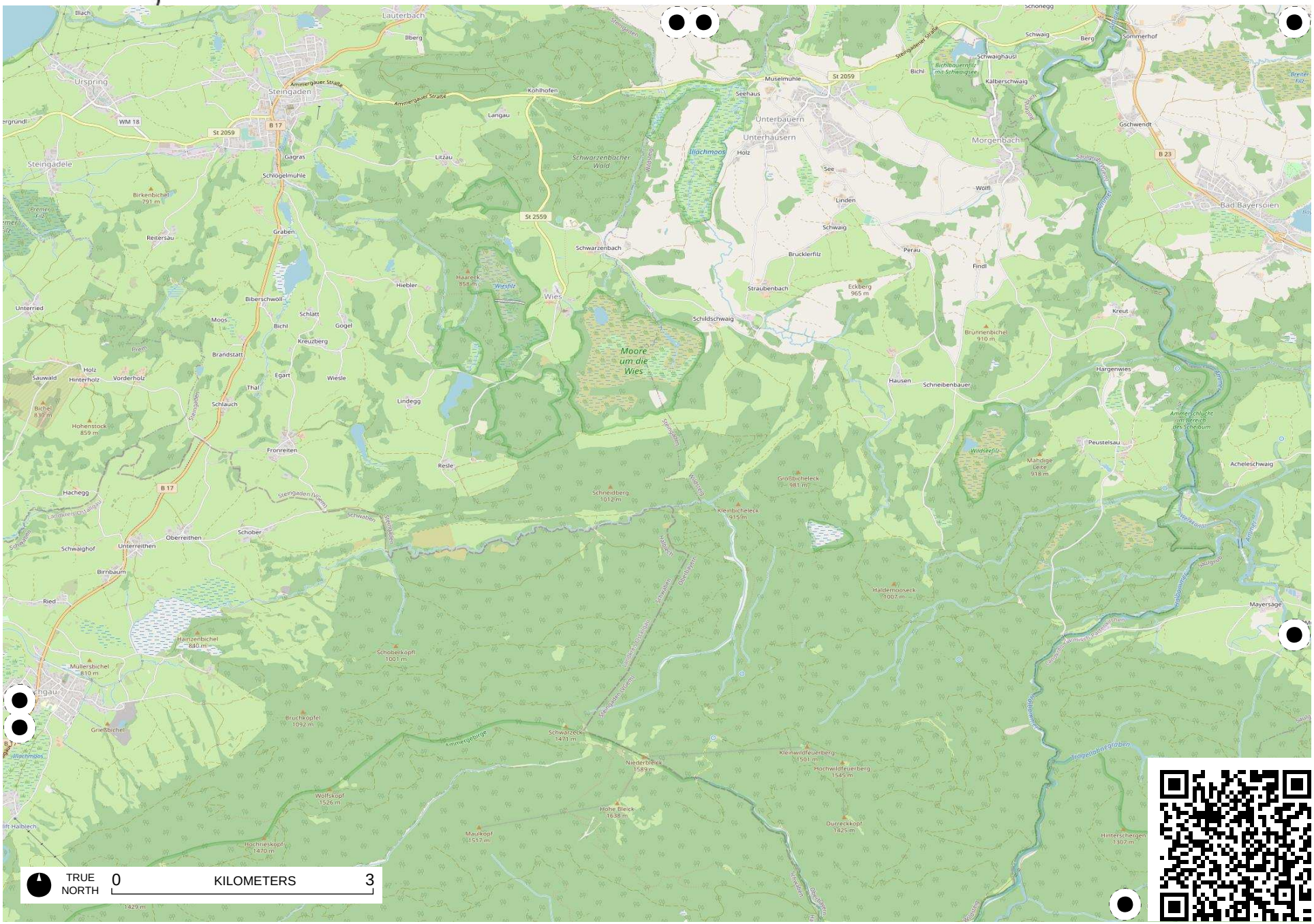
TRUE NORTH
0
KILOMETERS
3
Lauterbach
Ilberg
Illach
Ursprung
Steingaden
Ammergauer Straße
Kohlhofen
Langau
Steingadele
Gagras
Schlogelmühle
Litzau
Schwarzenbacher Wald
Illachmoos
Seehaus
Muselmühle
Unterbauern
Unterhausern
Holz
See
Linden
Schwaig
Brucklerfilz
Perau
Findl
Wölfl
Morgenbach
Schwaighausl
Bichl
Kalberschwaig
Sommerhof
Gschwendt
Bad Bayersoien
Schwarzenbach
Straubenbach
Eckberg
965 m
Schildschwaig
Wies
Moore um die Wies
Brunnenbichel
910 m
Kreut
Hausen
Schneibenbauer
Hargenwies
Peustelsau
Mahdige Leite
918 m
Acheleschwaig
Mayersage
Ammerschlucht im Bereich des Scheibum
Wildseefilz
Großbicheleck
981 m
Kleinbicheleck
915 m
Schneidberg
1012 m
Haidemooseck
1007 m
Schoberkopf
1001 m
Schwarzeck
1471 m
Niederbleick
1589 m
Hohe Bleick
1638 m
Kleinwildfeuerberg
1581 m
Hochwildfeuerberg
1545 m
Durreckkopf
1425 m
Hinterschergen
1307 m
Wolfskopf
1526 m
Maulkopf
1517 m
Hochrieskopf
1470 m
Bruchkopfel
1092 m
Ammergebirge
Trogelahnegraben
Birkenbichel
791 m
Reitersau
Graben
Hiebler
Haareck
858 m
Biberschwöll
Moos
Bichl
Schlatt
Gogel
Kreuzberg
Brandstatt
Egart
Wiesle
Thal
Schlauch
Lindegg
Fronreiten
Resle
Hachegg
Oberreithen
Schober
Unterreithen
Schwaighof
Birnbaum
Ried
Hainzenbichel
840 m
Müllersbichel
810 m
Grießbichel
Unterried
Sauwald
Holz
Hinterholz
Vorderholz
Bichel
830 m
Hohenstock
859 m
Steingaden (Wies)
Schwaber
Oberlauern
Unterlauern
Hinterlauern
Wieskerb
Wiesfilz
Ammer
Saulgrub
Wiesenbach
Wiesenbach
Wiesenbach

Field Papers

Untitled

http://fieldpapers-web.herokuapp.com/atlases/4q5jib8w/A3

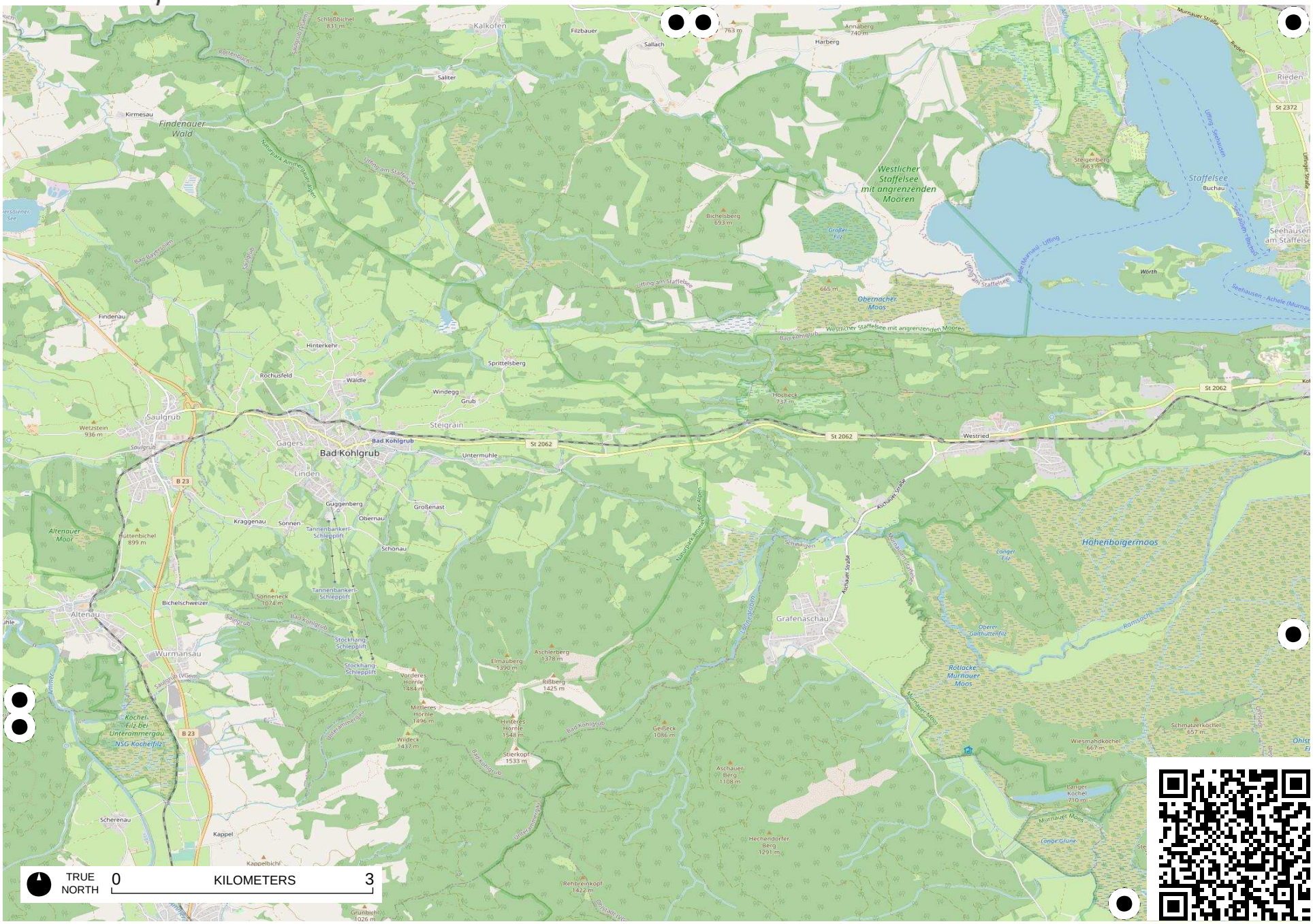

Field Papers

Untitled

http://fieldpapers-web.herokuapp.com/atlases/4q5jib8w/A4

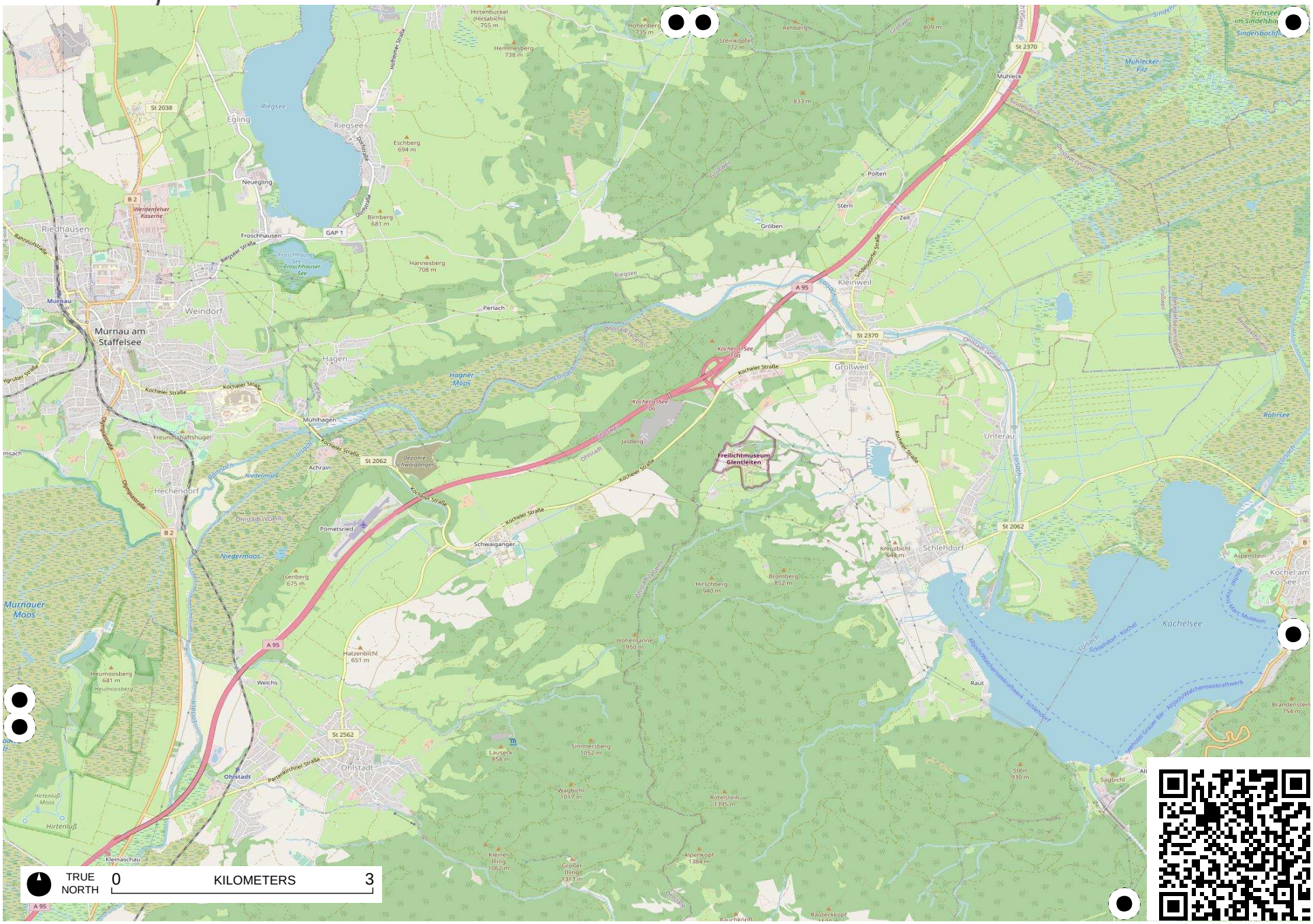

Field Papers

Untitled

http://fieldpapers-web.herokuapp.com/atlases/4q5jib8w/B1

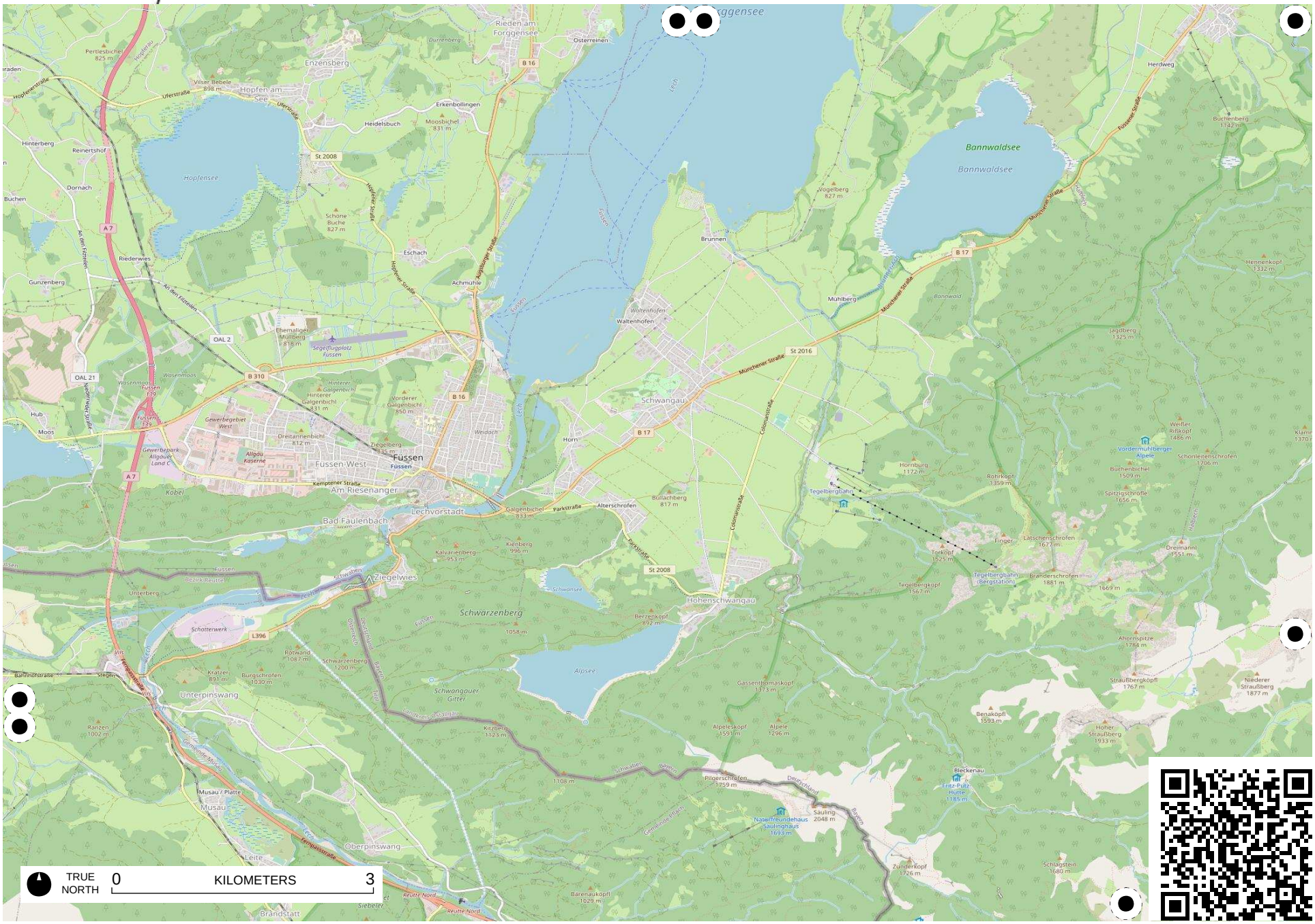

Field Papers

Untitled

http://fieldpapers-web.herokuapp.com/atlases/4q5jib8w/B2

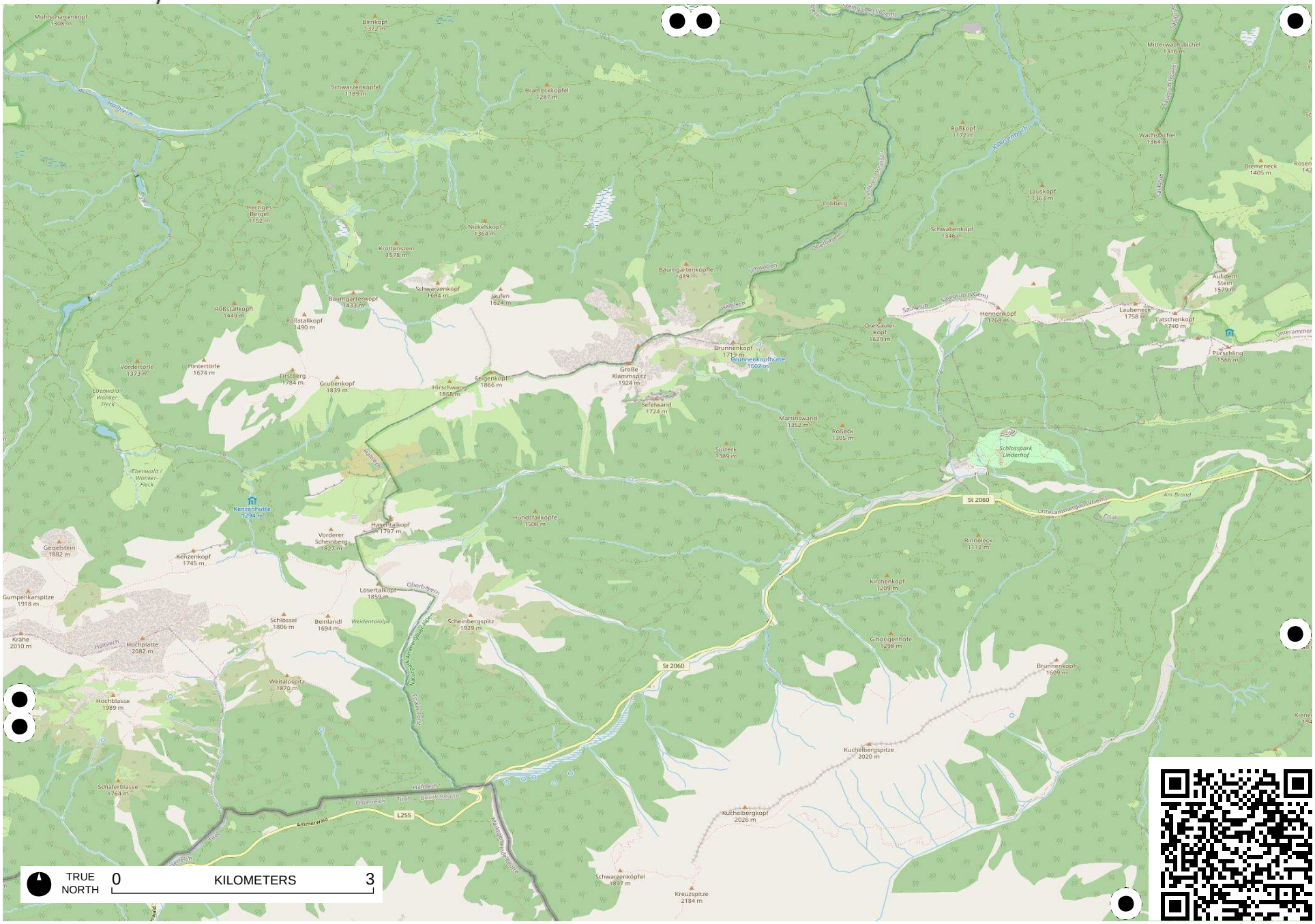

Field Papers

Untitled

http://fieldpapers-web.herokuapp.com/atlases/4q5jib8w/B3

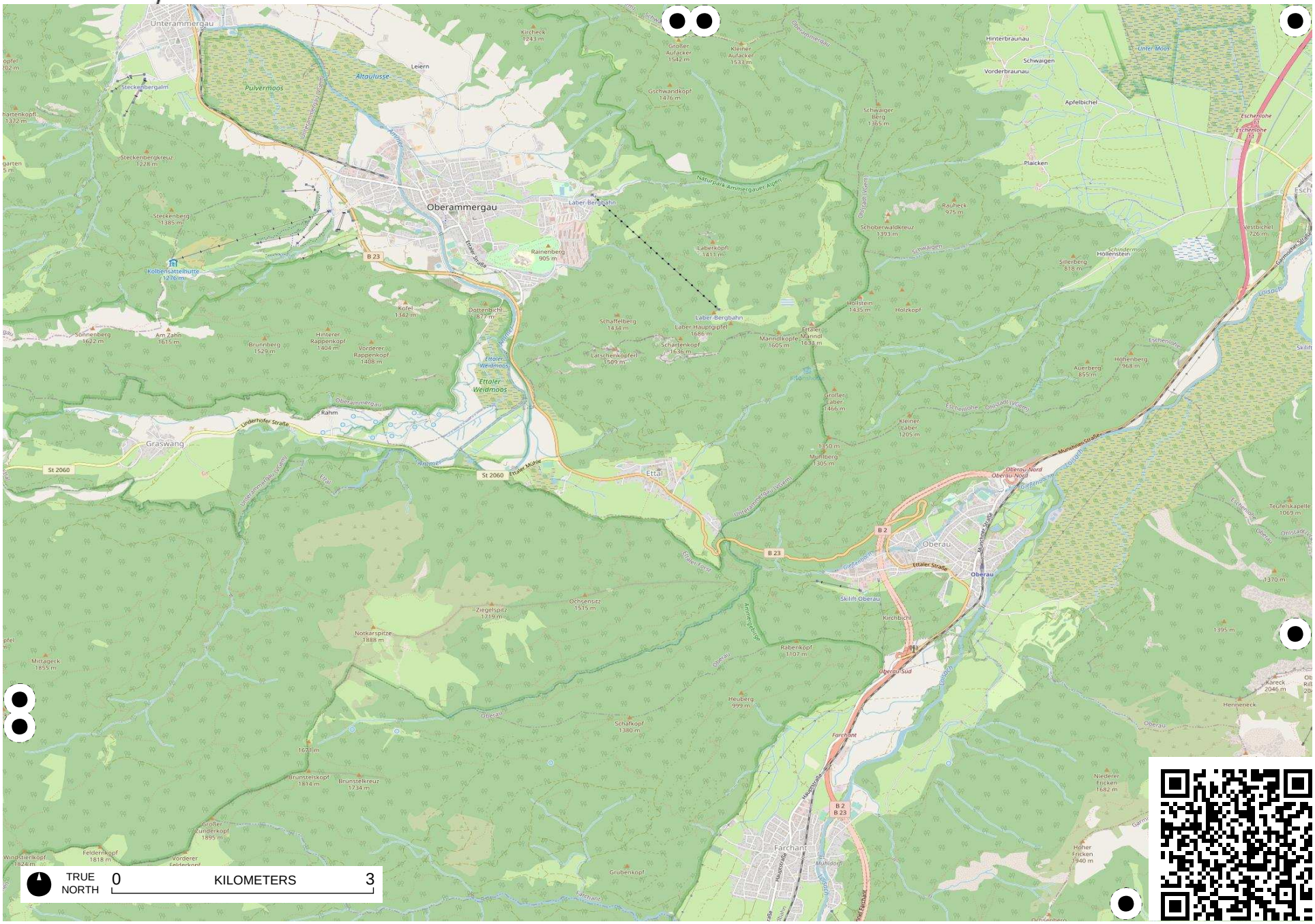
Unterammergau
Oberammergau
Ettal
Oberau
Farchant
Graswang
Kolbensattelhütte
Laber-Bergbahn
Ettaler Weidmoos
Ettaler Mühle
Naturpark Ammergauer Alpen
Pulvermoos
Altoulusse
Leiern
Steckenbergalm
Steckenberg
Steckenbergkreuz
Kofel
Dottenbichl
Rainenberg
Schaffelberg
Laberkopf
Laber-Hauptgipfel
Schadenkopf
Latschenkopferl
Mannelkopfe
Ettaler Mandl
Holzkopf
Hollstein
Schwaiger Berg
Schoberwaldkreuz
Rauheck
Plaicken
Hinterbraunau
Vorderbraunau
Schwaigen
Apfelbichel
Hollenstein
Sillenberg
Auerberg
Hofenberg
Großer Laber
Kleiner Laber
Munilberg
Ziegelspitz
Ochsensitz
Notkarspitze
Mittageck
Rabenkopf
Heuberg
Schafkopf
Brunstelkopf
Brunstelkreuz
Großer Zunderkopf
Vorderer Felderkopf
Felderkopf
Windstierlkopf
Grubenkopf
Kirchbichl
Teufelskapelle
Kareck
Henneneck
Niederer Fricken
Hoher Fricken
Eschenlohe
Unter Moos
Oberau-Nord
Oberau-Süd
Skilift Oberau
Ettaler Straße
Munamer Straße
Hauptstraße
Ammer
Loisach
Kirchbichl
Kircheck
Großer Aufacker
Kleiner Aufacker
Gschwandkopf
Brunnberg
Sonnenberg
Am Zahn
Hinterer Rappenkopf
Vorderer Rappenkopf
Rahm
Underhofer Straße
St 2060
B 23
B 2
Kreuzstraße
Muhlsopf
Farchant
Grafenaschau
Oberau
Ettal
Graswang
Oberammergau
Unterammergau
Garmisch-Partenkirchen
Eschenlohe
Ohlstadt
Murnau
Garmisch
Eschenlohe
Ohlstadt (Werdenfels)
Ettaler Kofel
Ammergebirge
Oberau
Ettal
Farchant
Oberammergau
Unterammergau
Garmisch-Partenkirchen
Eschenlohe
Ohlstadt
Murnau
Garmisch

Field Papers

Untitled

http://fieldpapers-web.herokuapp.com/atlases/4q5jib8w/B4

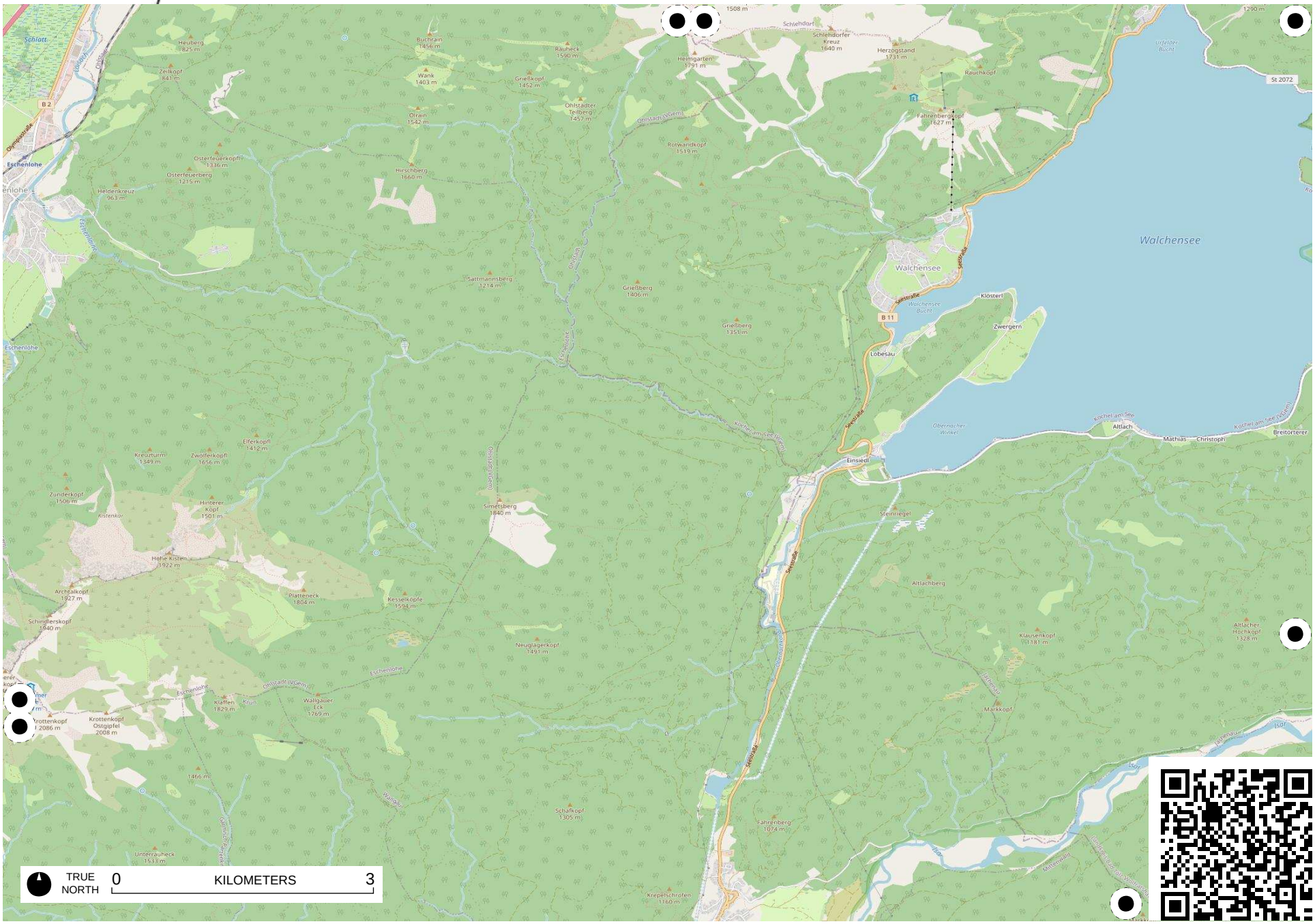

Field Papers

Untitled

http://fieldpapers-web.herokuapp.com/atlases/4q5jib8w/C1

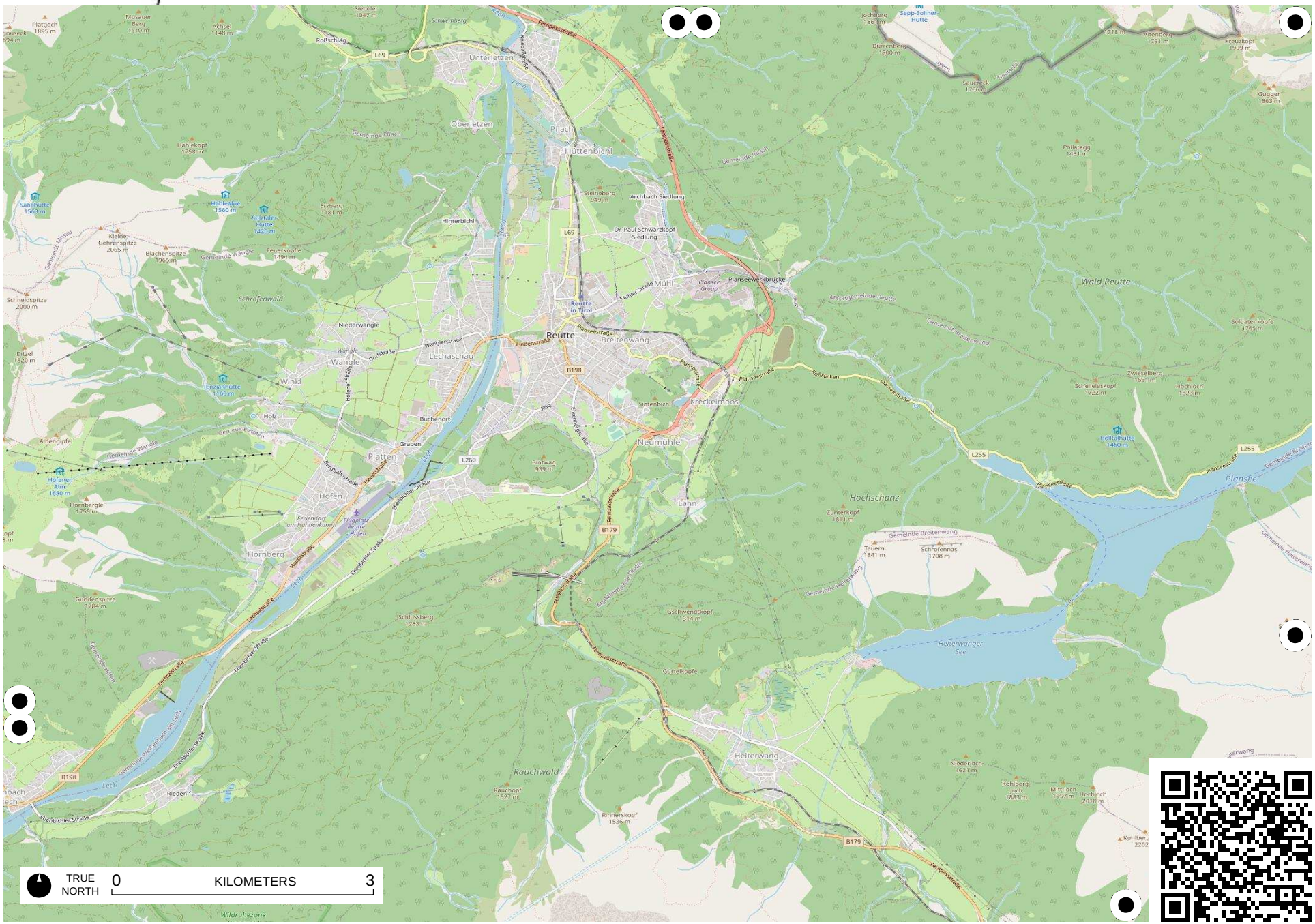

Field Papers

Untitled

http://fieldpapers-web.herokuapp.com/atlases/4q5jib8w/C2

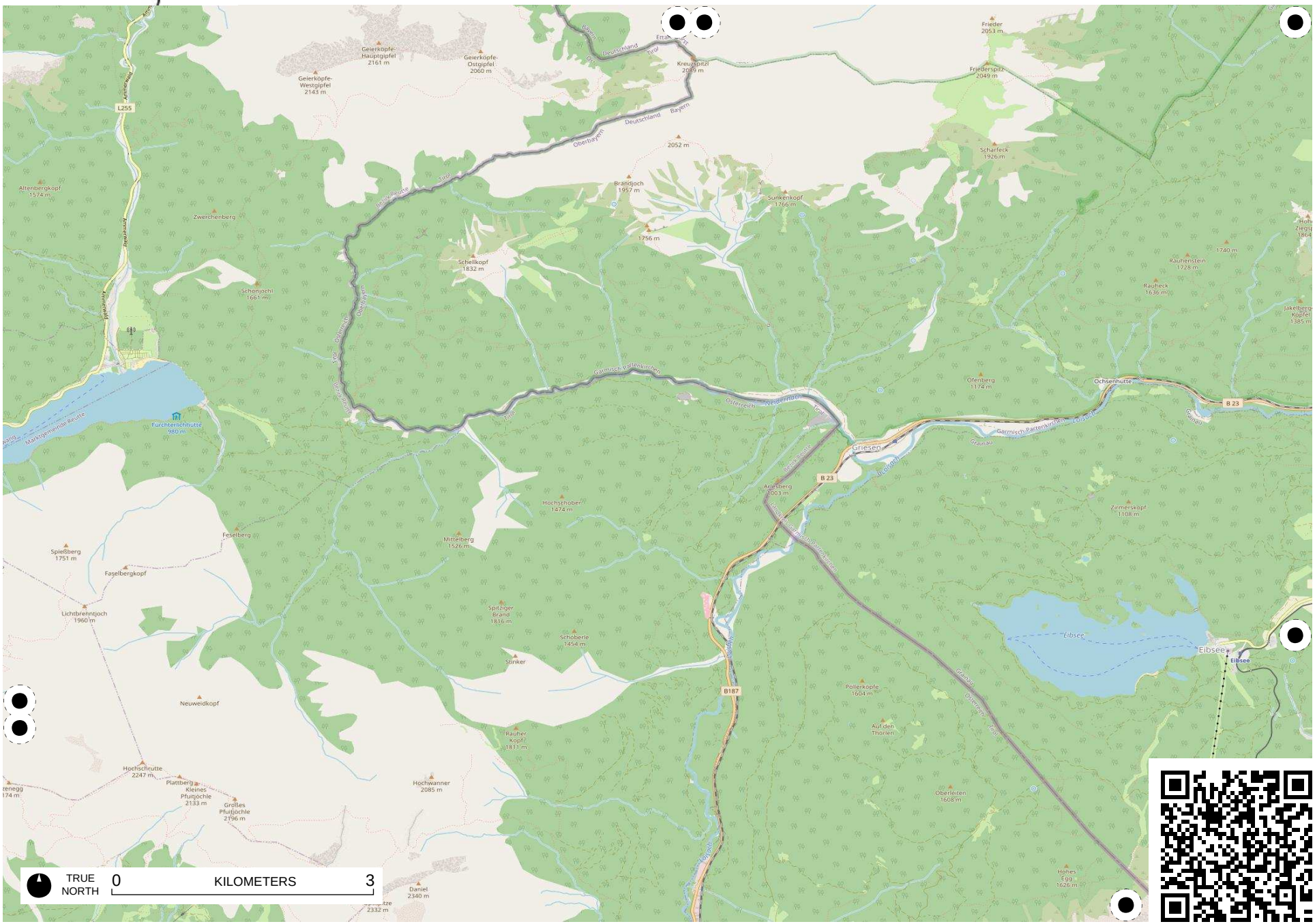

Field Papers

Untitled

http://fieldpapers-web.herokuapp.com/atlases/4q5jib8w/C3

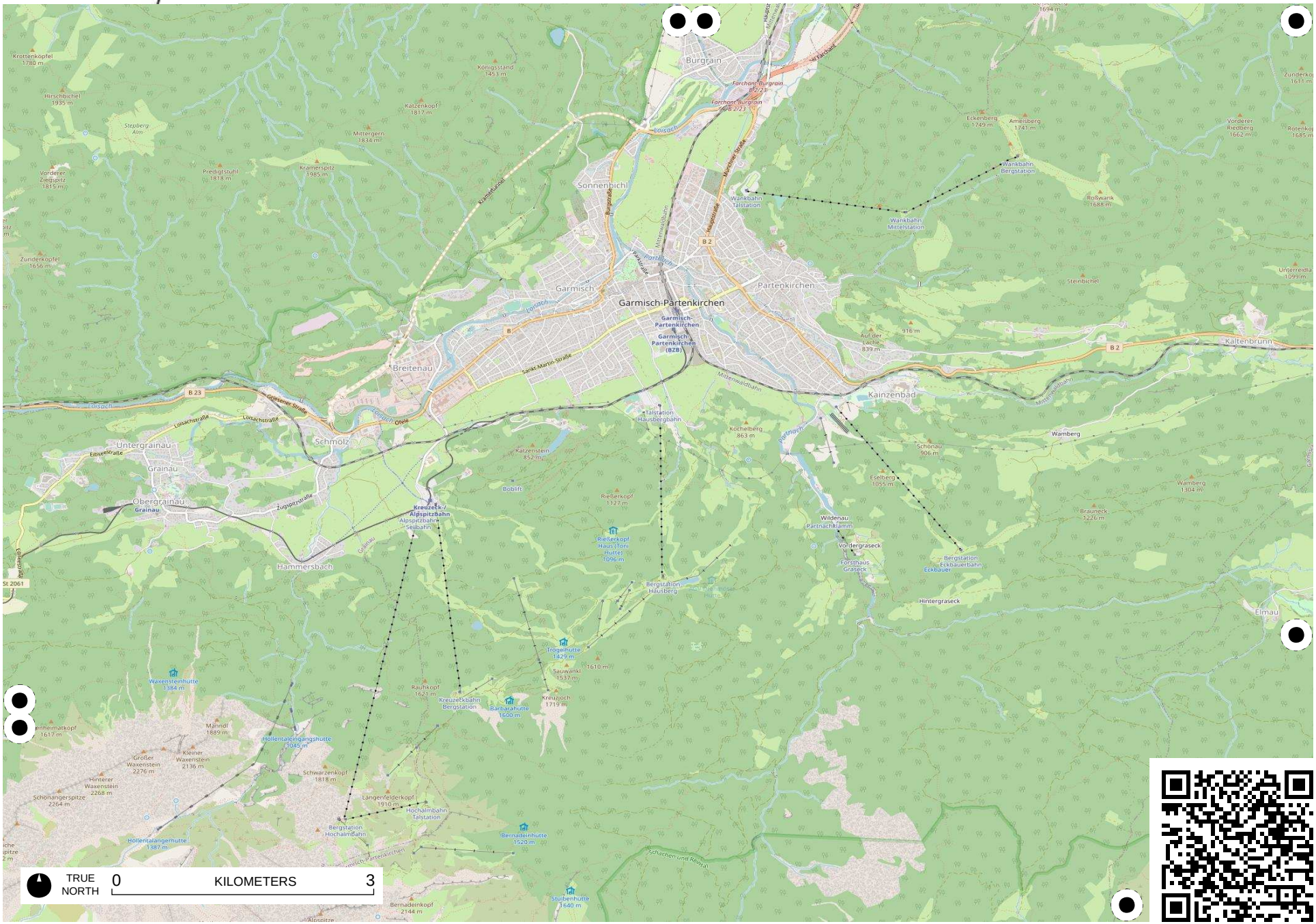

TRUE NORTH

0 KILOMETERS 3

Field Papers

Untitled

http://fieldpapers-web.herokuapp.com/atlases/4q5jib8w/C4

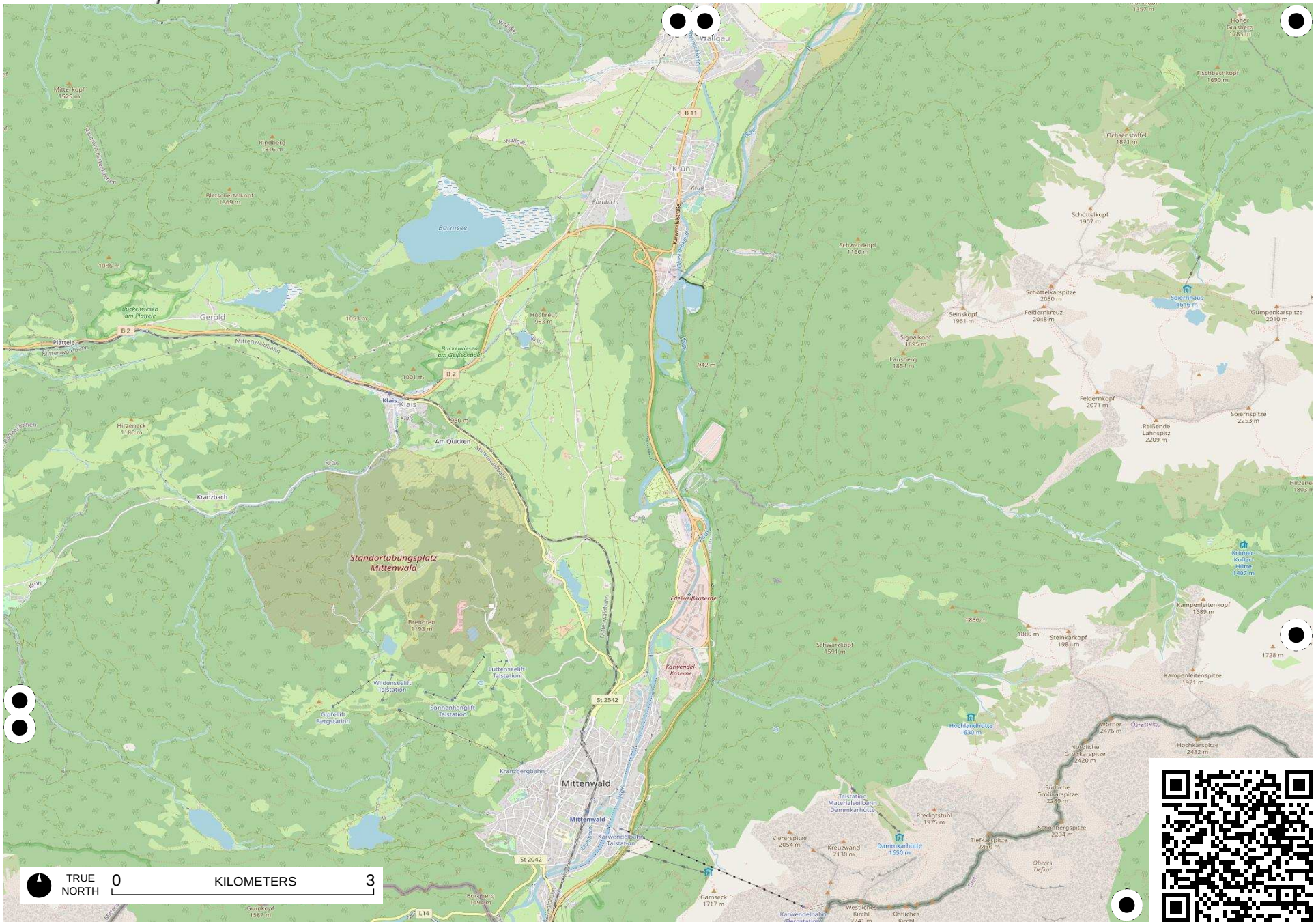

Field Papers

Untitled

http://fieldpapers-web.herokuapp.com/atlases/4q5jib8w/D1

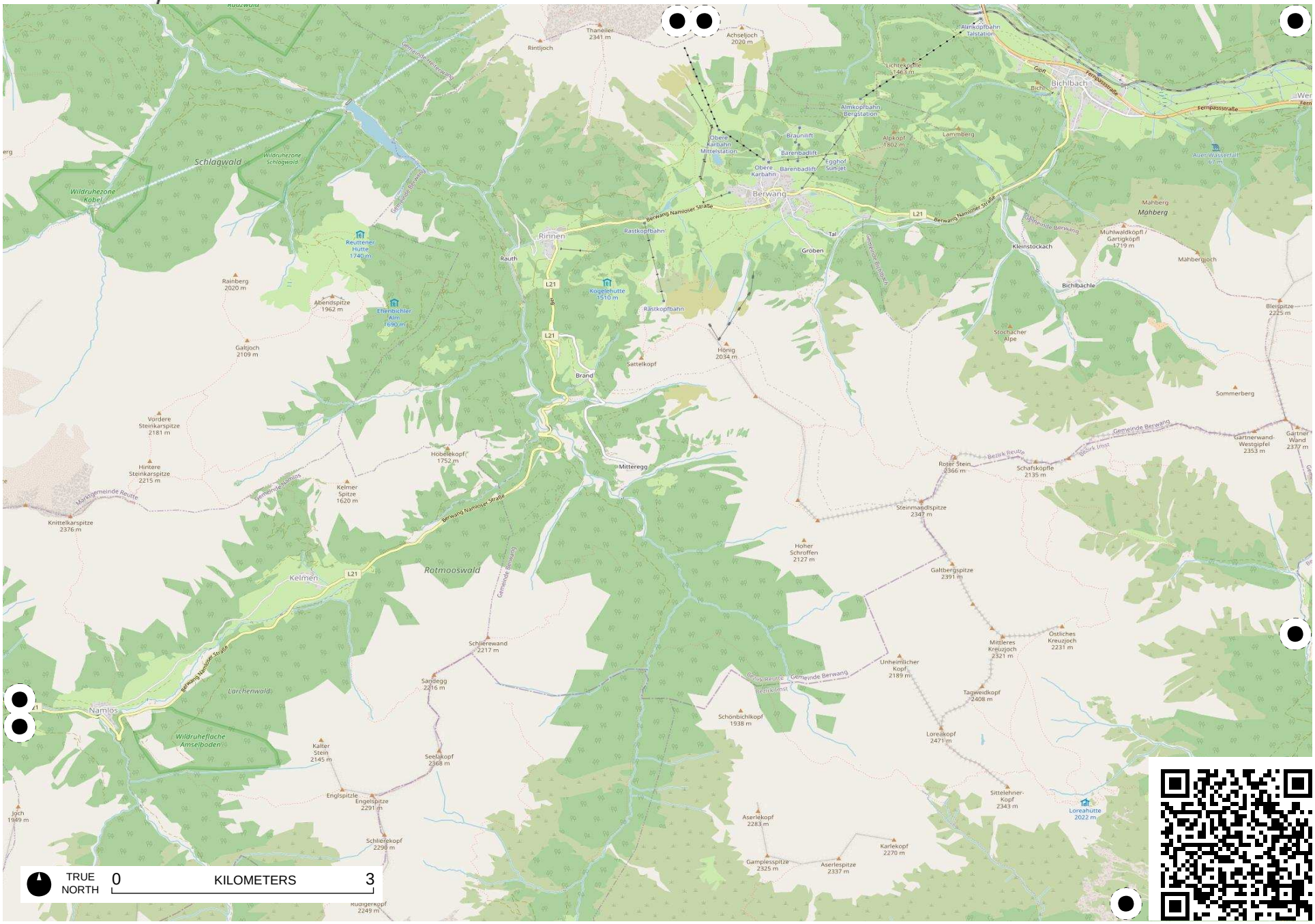

Field Papers

Untitled

http://fieldpapers-web.herokuapp.com/atlases/4q5jib8w/D2

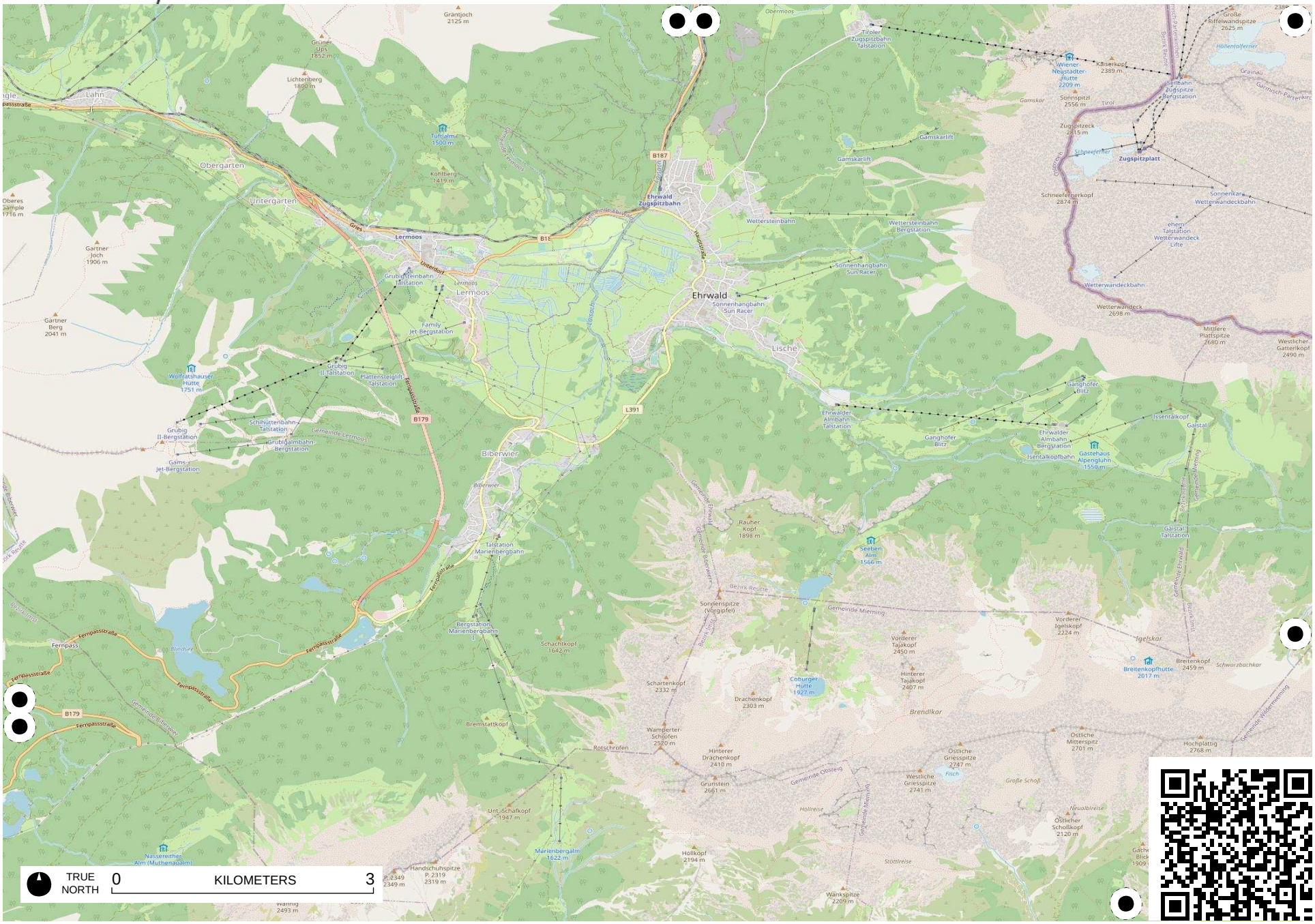
Lermoos
Ehrwald
Lische
Biberwier
Obergarten
Untergarten
Lahn
Zugspitzplatt
Ehrwald Zugspitzbahn
Wiener-Neustädter-Hütte 2209 m
Sonnenhangbahn Sun Racer
Wetterstein
Fernpass
Fernpassstraße
Fernpass
Blindsee
Brendlkar
Igelskar
Schwarzbachkar
Coburger Hütte 1927 m
Breitenkopfhütte 2017 m
Seeben Alm 1566 m
Gästehaus Alpenglühn 1550 m
Wolfratshauser Hütte 1751 m
Grubigstein
Grubigalm
Gams
Tuftalm 1500 m
Kohlberg 1419 m
Lichtenberg 1800 m
Grantjoch 2125 m
Gartner Joch 1906 m
Gartner Berg 2041 m
Rauher Kopf 1898 m
Sonnenspitze (Vorgipfel)
Schachtkopf 1642 m
Scharfenkopf 2332 m
Drachenkopf 2303 m
Wamperter-Schrofen 2520 m
Hinterer Drachenkopf 2418 m
Grünstein 2661 m
Bremstattkopf
Rotschrofen
Unt. Schafkopf 1947 m
Marienbergalm 1622 m
Höllkopf 2194 m
Wankspitze 2209 m
Vorderer Tajakopf 2450 m
Hinterer Tajakopf 2407 m
Vorderer Igelskopf 2224 m
Breitenkopf 2459 m
Östliche Mittenspitz 2701 m
Hochplattig 2768 m
Östliche Griesspitze 2747 m
Westliche Griesspitze 2741 m
Östlicher Schollkopf 2120 m
Kaiserkopf 2389 m
Sonnspitzl 2556 m
Zugspitzeck 2615 m
Schneeferner 2874 m
Wetterwandeck 2698 m
Mittlere Plattspitze 2680 m
Westlicher Gatterlkopf 2490 m
Isentalkopf
Gaistal
Ganghofer Blitz
Ehrwalder Almbahn Talstation
Ehrwalder Almbahn Bergstation
Wetterwandeckbahn
Wetterwandeck Lifte
Sonnenkar Wetterwandeckbahn
Wetterstein
Gamskar
Gamskarlift
Tirol
Grainau
Garmisch-Partenkirchen
Höllentalferner
Schneeferner
Talstation Marienbergbahn
Bergstation Marienbergbahn
Talstation Wetterwandeck Lifte
Talstation Gaistal
Talstation Plattensteinlift
Talstation Grubigstein
Talstation Schihüttenbahn
Talstation Grubigalmbahn
Talstation Tiroler Zugspitzbahn
Bergstation Zugspitzbahn
Bergstation Wetterstein
Bergstation Sonnenhangbahn
Bergstation Grubigstein
Bergstation Grubigalmbahn
Family Jet-Bergstation
Gams Jet-Bergstation
Grubig II-Bergstation
Nassereither Alm (Muthensualm)
Handschuhspitze P. 2319
Gemeinde Lermoos
Gemeinde Biberwier
Gemeinde Ehrwald
Gemeinde Mieming
Gemeinde Obsteig
Bezirk Reutte
Bezirk Imst
Gemeinde Vorderwettermann
Gemeinde Bichlbach
Gemeinde Wildermieming
Gemeinde Ötztal
Gemeinde Bach
Gemeinde Stockach
Gemeinde Ehrwald
Gemeinde Lermoos
Gemeinde Biberwier
Gemeinde Mieming
Gemeinde Obsteig

Field Papers

Untitled

http://fieldpapers-web.herokuapp.com/atlases/4q5jib8w/D3

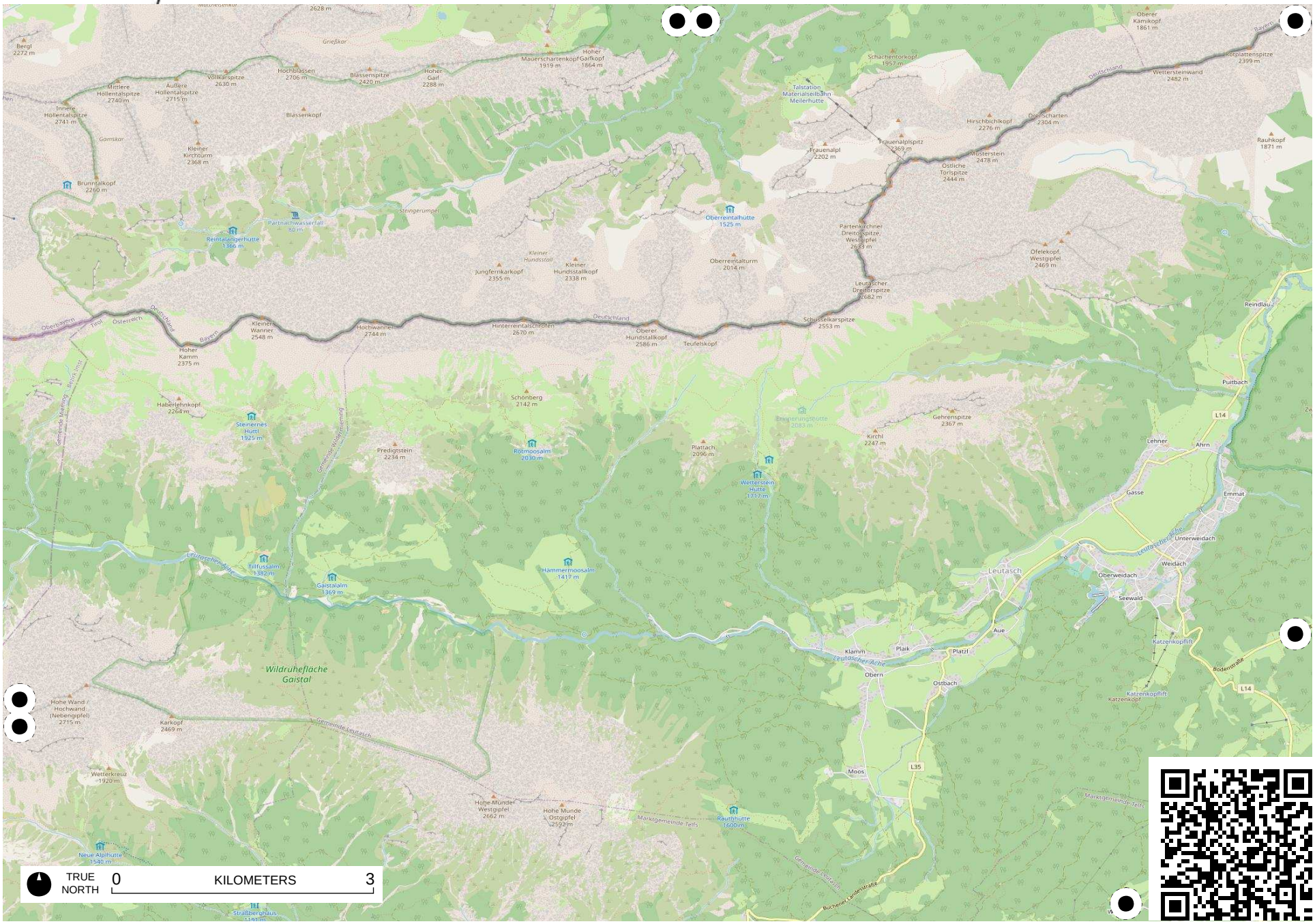

Field Papers

Untitled
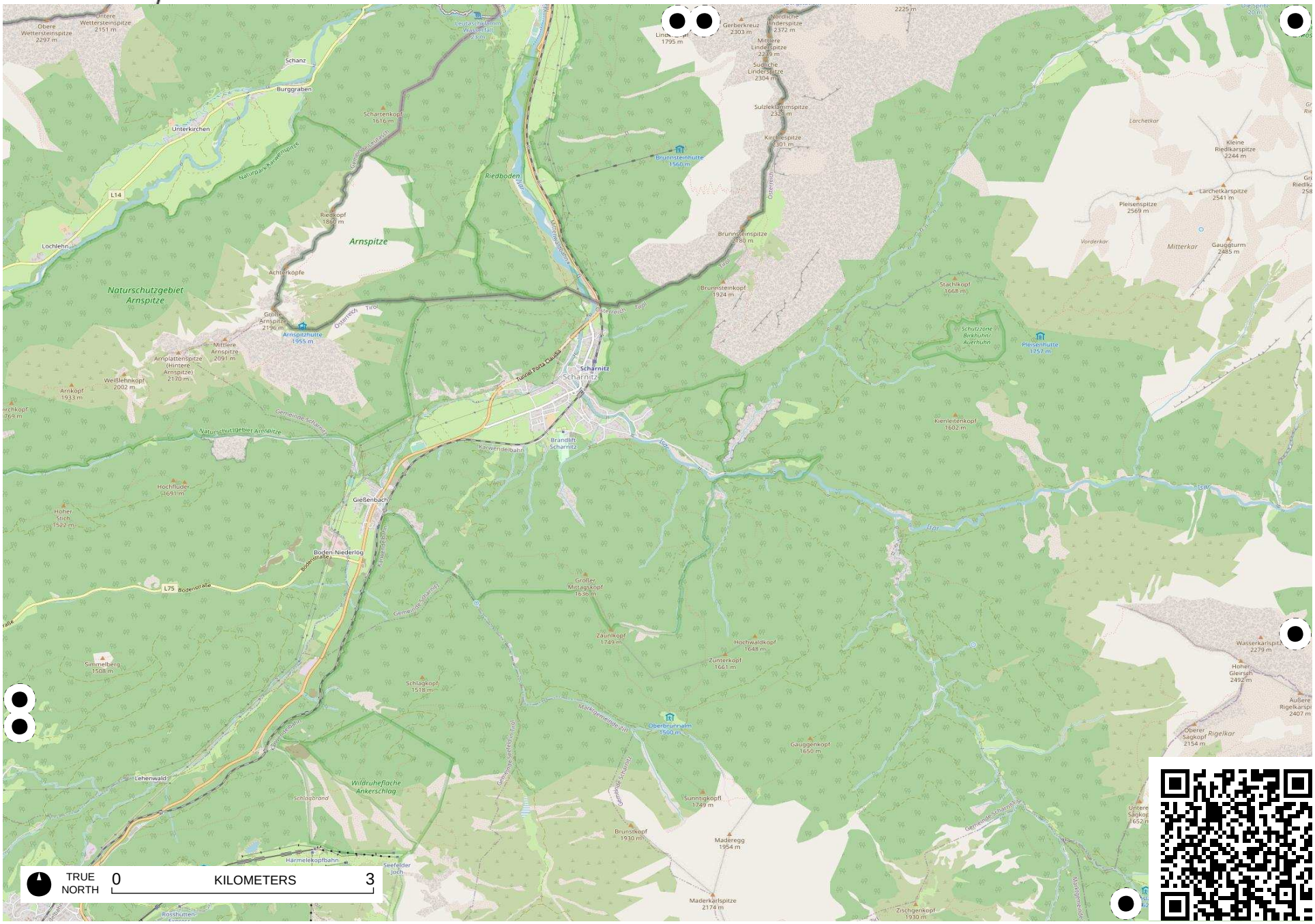
http://fieldpapers-web.herokuapp.com/atlases/4q5jib8w/D4