Field Papers

Nürnberg

http://fieldpapers.org/atlases/1y35pinp/i

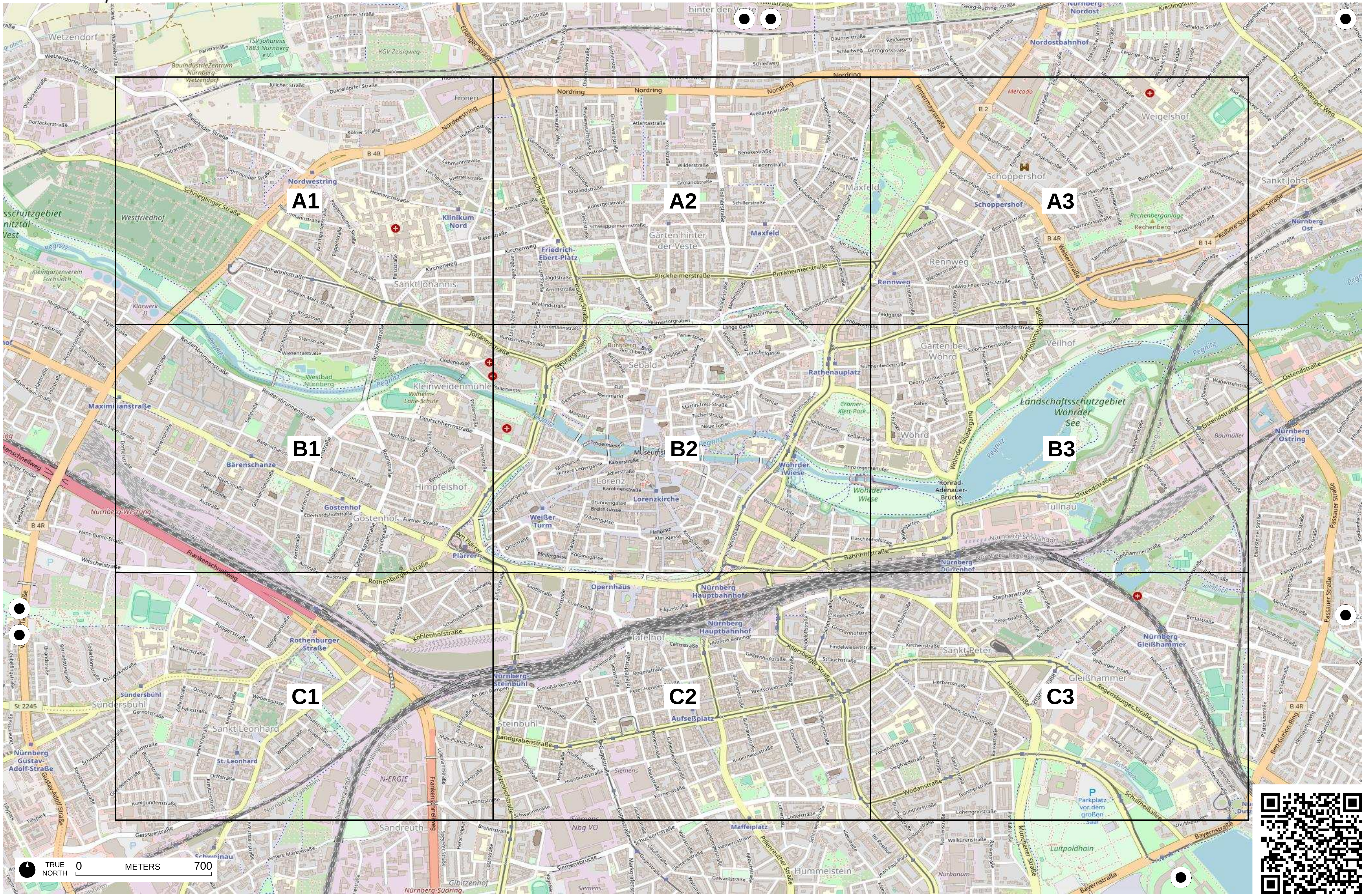
A1
A2
A3
B1
B2
B3
C1
C2
C3
TRUE NORTH
0
METERS
700
Nordring
Nordwestring
Sankt Johannis
Schoppershof
Maxfeld
Gärten hinter der Veste
Sebald
Lorenz
Wöhrd
Landschaftsschutzgebiet Wöhrder See
Nürnberg Hauptbahnhof
Opernhaus
Tafelhof
Gostenhof
Bärenschanze
Sündersbühl
Steinbühl
Sankt Leonhard
Sankt Peter
Gleißhammer
Hummelstein
Luitpoldhain
Westfriedhof
Weigelshof
Rennweg
Tullnau
Veilhof

Field Papers

Nürnberg

http://fieldpapers.org/atlases/1y35pinp/A1

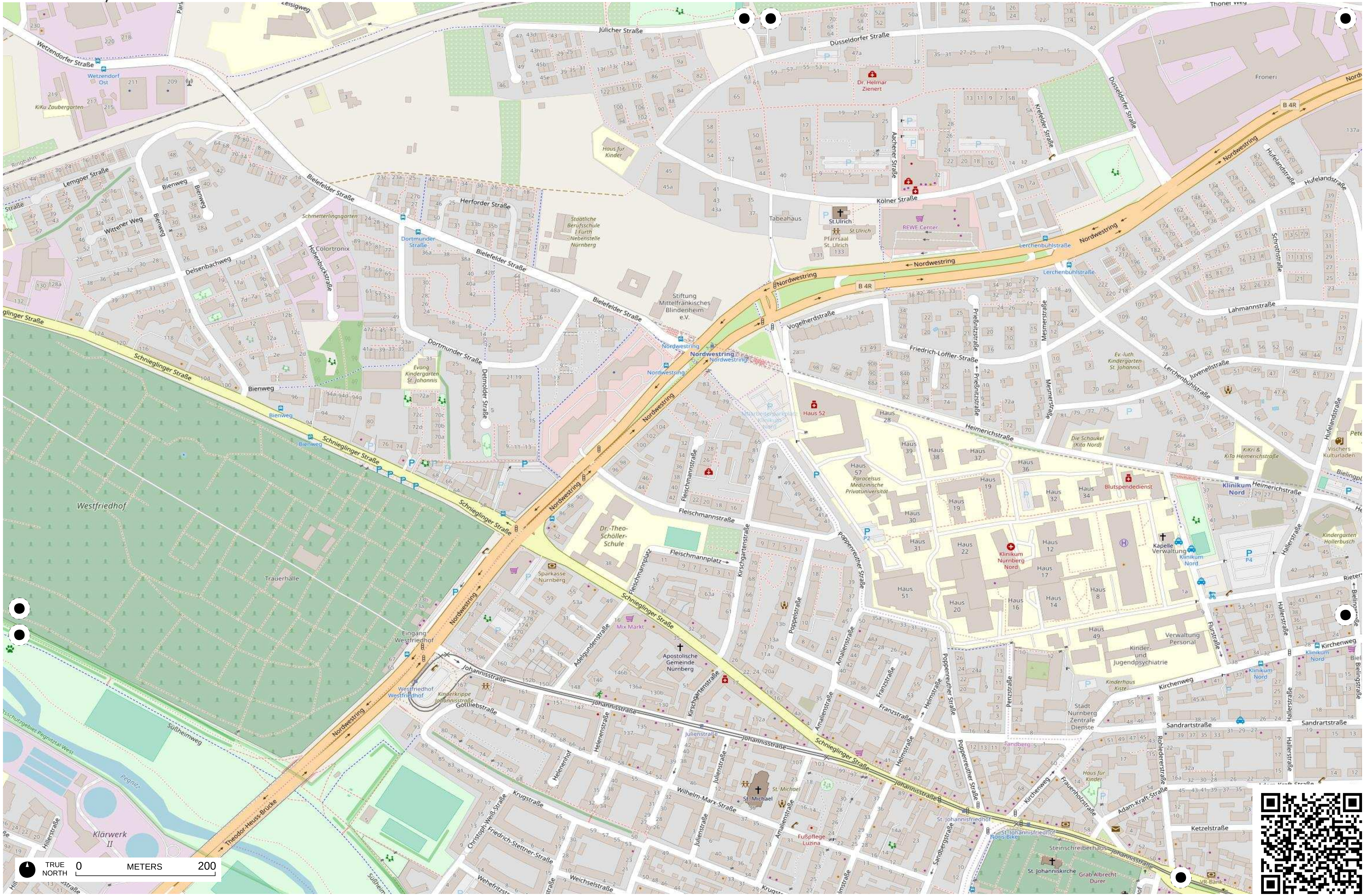
Wetzendorfer Straße
Jülicher Straße
Düsseldorfer Straße
Froneri
B 4R
Nordwestring
Krefelder Straße
Aachener Straße
Kölner Straße
Dr. Helmar Zienert
REWE Center
St. Ulrich
Pfarrsaal St. Ulrich
Tabeahaus
Lerchenbuhlstraße
Hufelandstraße
Schrothstraße
Bielefelder Straße
Herforder Straße
Staatliche Berufsschule I Fürth Nebenstelle Nürnberg
Haus für Kinder
Stiftung Mittelfränkisches Blindenheim e.V.
Schmetterlingsgarten
Dortmunder Straße
Colortronix
Hohenbuckstraße
Delsenbachweg
Wittener Weg
Lemgoer Straße
Bienweg
Ringbahn
KiKu Zaubergarten
Schnieglinger Straße
Evang. Kindergarten St. Johannis
Detmolder Straße
Vogelherdstraße
Friedrich-Löffler-Straße
Prießnitzstraße
Mesmerstraße
Lahmannstraße
Juvenellstraße
Lerchenbühlstraße
Ev.-luth. Kindergarten St. Johannis
Heimerichstraße
Die Schaukel (Kita Nord)
KiKri & KiTa Heimerichstraße
Vischers Kulturladen
Klinikum Nord
Haus 52
Haus 28
Haus 39
Haus 38
Haus 37
Haus 36
Haus 57
Paracelsus Medizinische Privatuniversität
Haus 19
Haus 32
Haus 34
Blutspendedienst
Haus 30
Haus 31
Haus 22
Klinikum Nürnberg Nord
Haus 12
Haus 17
Kapelle
Verwaltung
P4
Haus 51
Haus 20
Haus 16
Haus 14
Haus 8
Haus 49
Verwaltung Personal
Kinder- und Jugendpsychiatrie
Kindergarten Hollerbusch
Hallerstraße
Kirchenweg
Fleischmannstraße
Fleischmannplatz
Kirschgartenstraße
Poppenreuther Straße
Dr.-Theo-Schöller-Schule
Sparkasse Nürnberg
Westfriedhof
Trauerhalle
Eingang Westfriedhof
Johannisstraße
Gottliebstraße
Kinderkrippe Johannisstraße
Mix Markt
Apostolische Gemeinde Nürnberg
Adelgundenstraße
Amalienstraße
Franzstraße
Helmstraße
Penzstraße
Stadt Nürnberg Zentrale Dienste
Kinderhaus Kiste
Sandrartstraße
Rohlederstraße
Adam-Kraft-Straße
Ketzelstraße
Frauenholzstraße
Hauses für Kinder
Juliestraße
Julienstraße
Wilhelm-Marx-Straße
St. Michael
Fußpflege Luzina
Sandbergstraße
St. Johannisfriedhof
Noris Bikes
Steinschreiberhaus
St. Johanniskirche
Grab Albrecht Durer
VR-Bank
Krugstraße
Christoph-Weiß-Straße
Friedrich-Stettner-Straße
Weichselstraße
Wehefritzstraße
Süßheimweg
Theodor-Heuss-Brücke
Klärwerk II
Pegnitz
Hillerstraße
Helenenstraße
Bielingplatz
Bielingstraße
Rieterstraße
Flurstraße
Wetzendorf Ost
Dortmunder Straße
Bienweg
Bienweg

TRUE NORTH 0 METERS 200

Field Papers

Nürnberg

http://fieldpapers.org/atlases/1y35pinp/A2

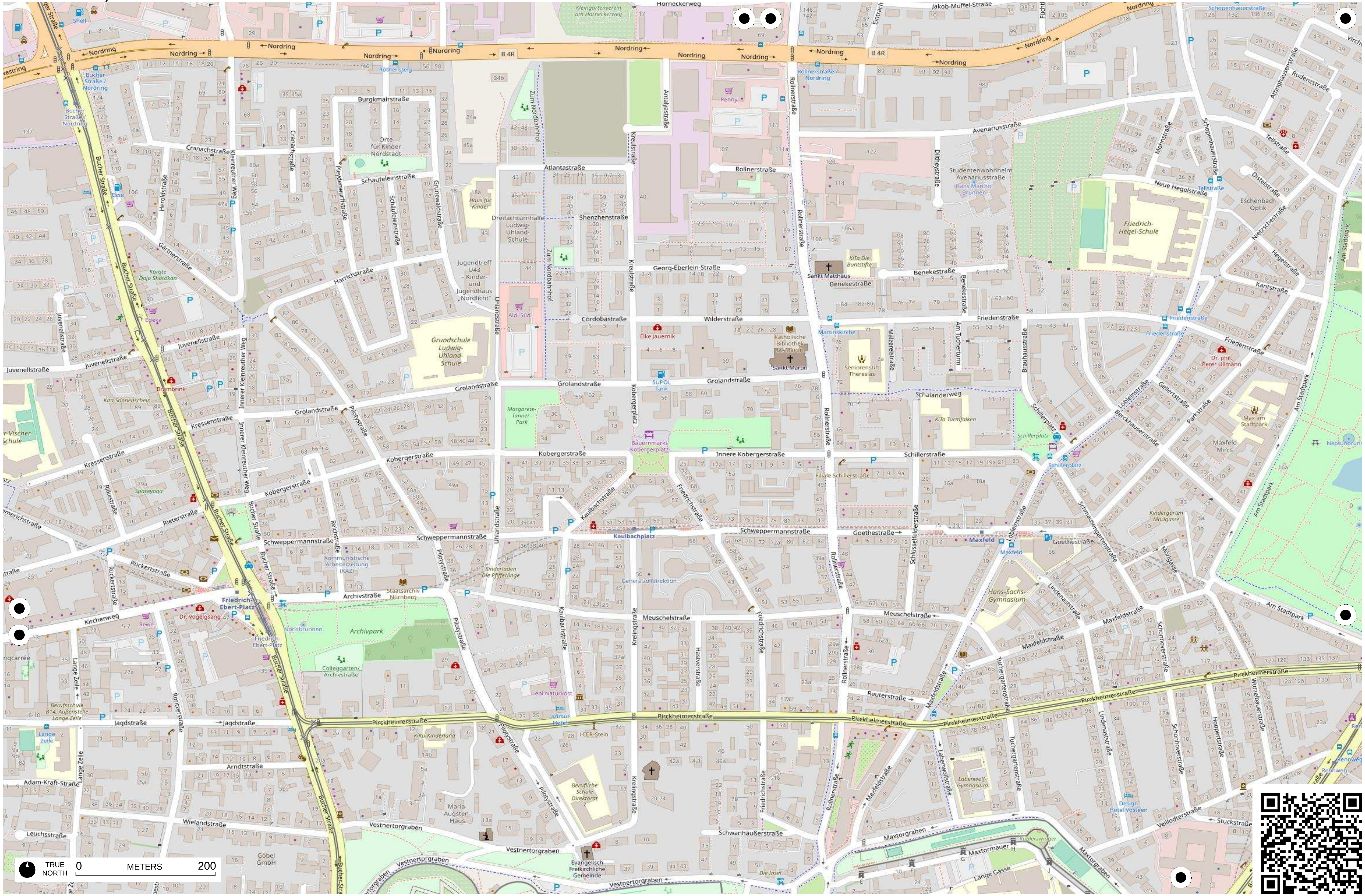
Horneckerweg
Jakob-Muffel-Straße
Kleingartenverein am Horneckerweg
Nordring
B 4R
Rothenstieg
Bucher Straße / Nordring
Rollnerstraße / Nordring
Burgkmairstraße
Zum Nordbahnhof
Analystraße
Kreulstraße
Rollnerstraße
Avenariusstraße
Rudenzstraße
Tellstraße
Schopenhauerstraße
Cranachstraße
Orte für Kinder Nordstadt
Atlantastraße
Rollnerstraße
Studentenwohnheim Avenariusstraße
Hans Marthol Brunnen
Neue Hegelstraße
Distelstraße
Eschenbach Optik
Esso
Heroldstraße
Kleinreuther Weg
Schäufeleinstraße
Grünewaldstraße
Haus für Kinder
Dreifachturnhalle Ludwig-Uhland-Schule
Shenzhenstraße
Friedrich-Hegel-Schule
Nietzschestraße
Gärtnerstraße
Karate Dojo Shotokan
Harrichstraße
Jugendtreff U43 - Kinder- und Jugendhaus „Nordlicht"
Georg-Eberlein-Straße
Sankt Matthäus
KiTa Die Buntstifte
Benekestraße
Hegelstraße
Kantstraße
Am Stadtpark
Edeka
Aldi Süd
Córdobastraße
Wilderstraße
Friedenstraße
Juvenellstraße
Grundschule Ludwig-Uhland-Schule
Uhlandstraße
Elke Jauernik
Katholische Bibliothek St. Martin
Sankt Martin
Martinskirche
Seniorenstift Theresias
Mälzereistraße
Am Tuchertum
Brauhausstraße
Dr. phil. Peter Ullmann
Brambrink
Kita Sonnenschein
Grolandstraße
SUPOL Tank
Schalanderweg
KiTa Turmfalken
Schillerplatz
Löbleinstraße
Gellertstraße
Berckhausenstraße
Parkstraße
Max am Stadtpark
Maxfeld Minis
Neptunbrunnen
Kressenstraße
Innerer Kleinreuther Weg
Margarete-Tanner-Park
Bauernmarkt Kobergerplatz
Kobergerplatz
Kobergerstraße
Innere Kobergerstraße
Schillerstraße
Filiale Schillerstraße
Spaceyoga
Rilkestraße
Rieterstraße
Friedrichstraße
Kaulbachstraße
Kaulbachplatz
Schweppermannstraße
Goethestraße
Maxfeld
Schnieglinger...
Kindergarten Morigasse
Morlgasse
Ruckertstraße
Kommunistische Arbeiterzeitung (KAZ)
Kinderladen Die Pfifferlinge
Pilotystraße
Generalzolldirektion
Schüsselfelderstraße
Hans-Sachs-Gymnasium
Lindenaststraße
Archivstraße
Staatsarchiv Nürnberg
Friedrich-Ebert-Platz
Dr. Vogelsang
Rewe
Kirchenweg
Norisbrunnen
Archivpark
Colleggarten/ Archivstraße
Meuschelstraße
Krelingstraße
Hastverstraße
Maxfeldstraße
Schonhoverstraße
Pirckheimerstraße
Berufsschule B14, Außenstelle Lange Zeile
Lange Zeile
Jagdstraße
ebl Naturkost
azimut Hotel
Reuterstraße
Tuchergartenstraße
Wurzelbauerstraße
KiKu Kinderland
HIER Stein
Labenwolfstraße
Labenwolf-Gymnasium
Hoppertstraße
Rennweg
Arndtstraße
Adam-Kraft-Straße
Wielandstraße
Maria-Augusten-Haus
Berufliche Schule Direktorat
Design Hotel Vosteen
Veillodterstraße
Stuckstraße
Leuchsstraße
Vestnertorgraben
Göbel GmbH
Evangelisch Freikirchliche Gemeinde
Schwanhäußerstraße
Maxtorgraben
Maxtormauer
Kuhlerzwinger
Lange Gasse
Die Insel
TRUE NORTH
0
METERS
200

Field Papers

Nürnberg

http://fieldpapers.org/atlases/1y35pinp/A3

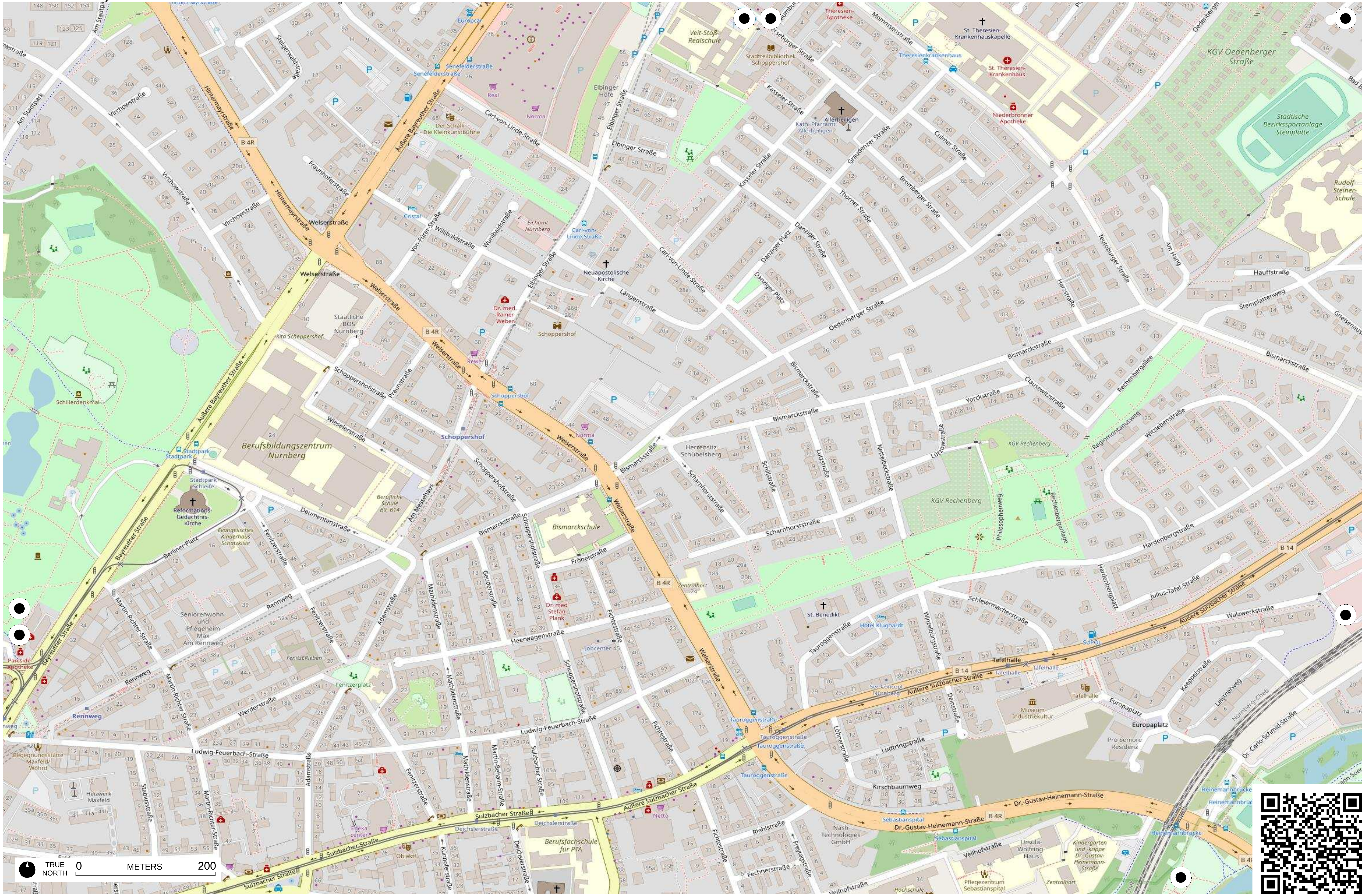
Äußere Bayreuther Straße
Hintermayrstraße
Virchowstraße
Am Stadtpark
Carl-von-Linde-Straße
Elbinger Straße
Elbinger Höfe
Welserstraße
Fraunhoferstraße
Von-Fürst-Straße
Willibaldstraße
Wunibaldstraße
Eichamt Nürnberg
Neuapostolische Kirche
Längenstraße
Staatliche BOS Nürnberg
Kita Schoppershof
Schoppershofstraße
Schoppershof
Dr. med. Rainer Weber
Berufsbildungszentrum Nürnberg
Wieselerstraße
Praunstraße
Deumentenstraße
Berufliche Schule B9, B14
Am Messehaus
Reformations-Gedächtnis-Kirche
Stadtpark
Stadtpark Schleife
Schillerdenkmal
Bayreuther Straße
Berliner Platz
Evangelisches Kinderhaus Schatzkiste
Fenitzerstraße
Rennweg
Seniorenwohn- und Pflegeheim Max Am Rennweg
Martin-Richter-Straße
Adamstraße
Mathildenstraße
Geudertstraße
Heerwagenstraße
Fichtestraße
Dr. med Stefan Plank
Jobcenter
Bismarckschule
Bismarckstraße
Frobelstraße
Zentralhort
St. Benedikt
Hotel Klughardt
Tauroggenstraße
Äußere Sulzbacher Straße
Ludwig-Feuerbach-Straße
Werderstraße
Fenitzerplatz
Sulzbacher Straße
Deichslerstraße
Kunhoferstraße
Begegnungsstätte Maxfeld/ Wohrd
Heizwerk Maxfeld
Stabiusstraße
Berufsfachschule für PTA
Objektf
Edeka center
Netto
Riehlstraße
Freytagstraße
Fechnerstraße
Nash Technologies GmbH
Sebastianspital
Dr.-Gustav-Heinemann-Straße
Veilhofstraße
Ursula-Wolfring-Haus
Kindergarten und Krippe Dr.-Gustav-Heinemann-Straße
Pflegezentrum Sebastianspital
Kirschbaumweg
Ludtringstraße
Löhnerstraße
Museum Industriekultur
Tafelhalle
Europaplatz
Pro Seniore Residenz
Dr.-Carlo-Schmid-Straße
Leistnerweg
Kaepplestraße
Heinemannbrücke
Walzwerkstraße
Julius-Tafel-Straße
Schleiermacherstraße
Hardenbergplatz
Hardenbergstraße
Rechenberganlage
Philosophenweg
KGV Rechenberg
Regiomontanusweg
Witzlebenstraße
Rechenbergallee
Clausewitzstraße
Yorckstraße
Lutzowstraße
Nettelbeckstraße
Lutzstraße
Schillstraße
Herrensitz Schübelsberg
Scharnhorststraße
Oedenberger Straße
Harzstraße
Teutoburger Straße
Am Hang
Hauffstraße
Steinplattenweg
Gneisenaustraße
Rudolf-Steiner-Schule
Städtische Bezirkssportanlage Steinplatte
KGV Oedenberger Straße
Niederbronner Apotheke
St. Theresien-Krankenhaus
St. Theresien-Krankenhauskapelle
Theresien-Apotheke
Mommsenstraße
Veit-Stoß-Realschule
Stadtteilbibliothek Schoppershof
Kasseler Straße
Allerheiligen
Kath. Pfarramt Allerheiligen
Graudenzer Straße
Culmer Straße
Bromberger Straße
Thorner Straße
Danziger Platz
Danziger Straße
Senefelderstraße
Europcar
Real
Norma
Der Schalk - Die Kleinkunstbühne
Cristal
Rewe
B 4R
B 14
TRUE NORTH
0
METERS
200

Field Papers

Nürnberg

http://fieldpapers.org/atlases/1y35pinp/B1

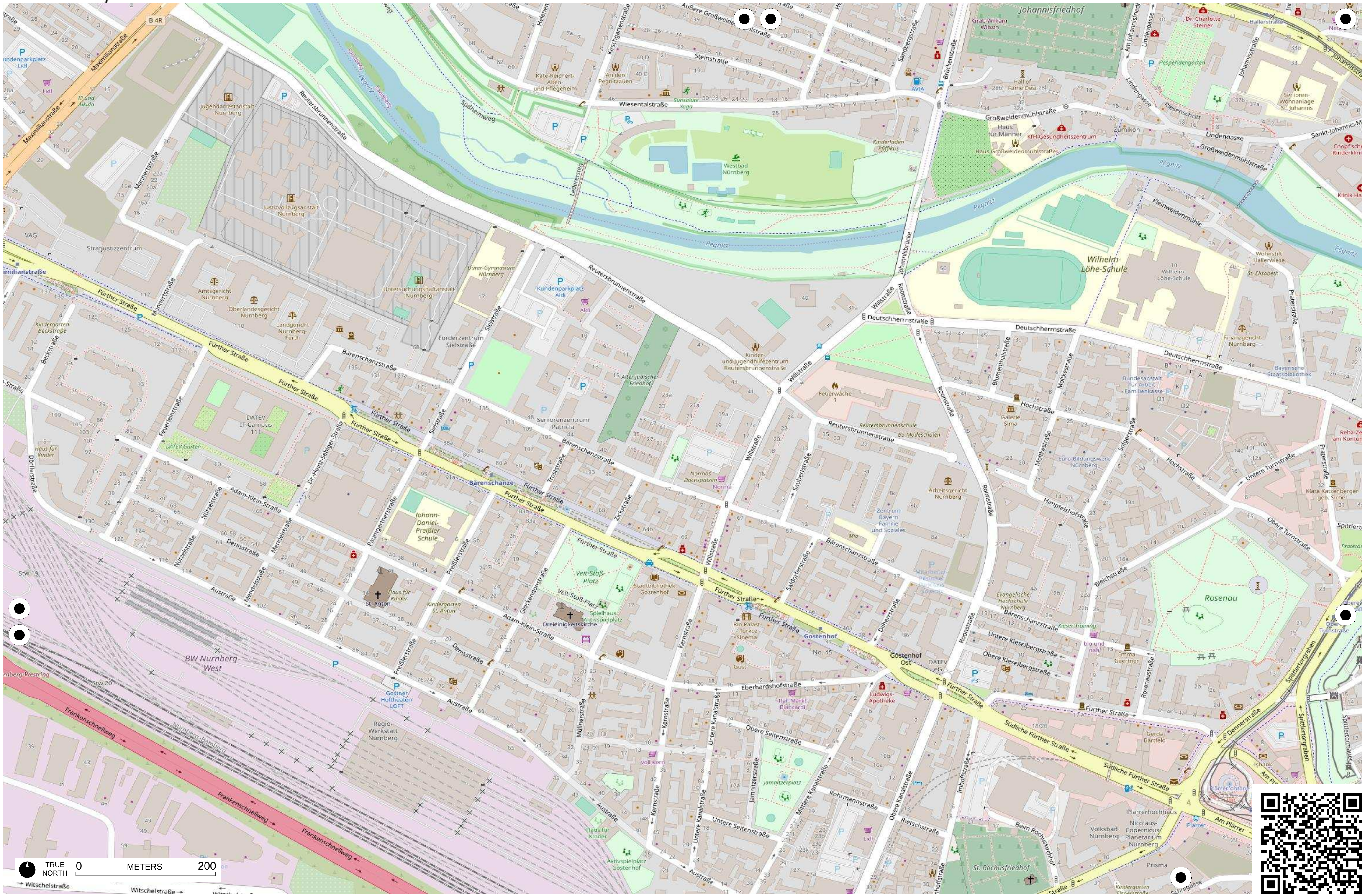
TRUE NORTH
0
METERS
200

Field Papers

Nürnberg

http://fieldpapers.org/atlases/1y35pinp/B2

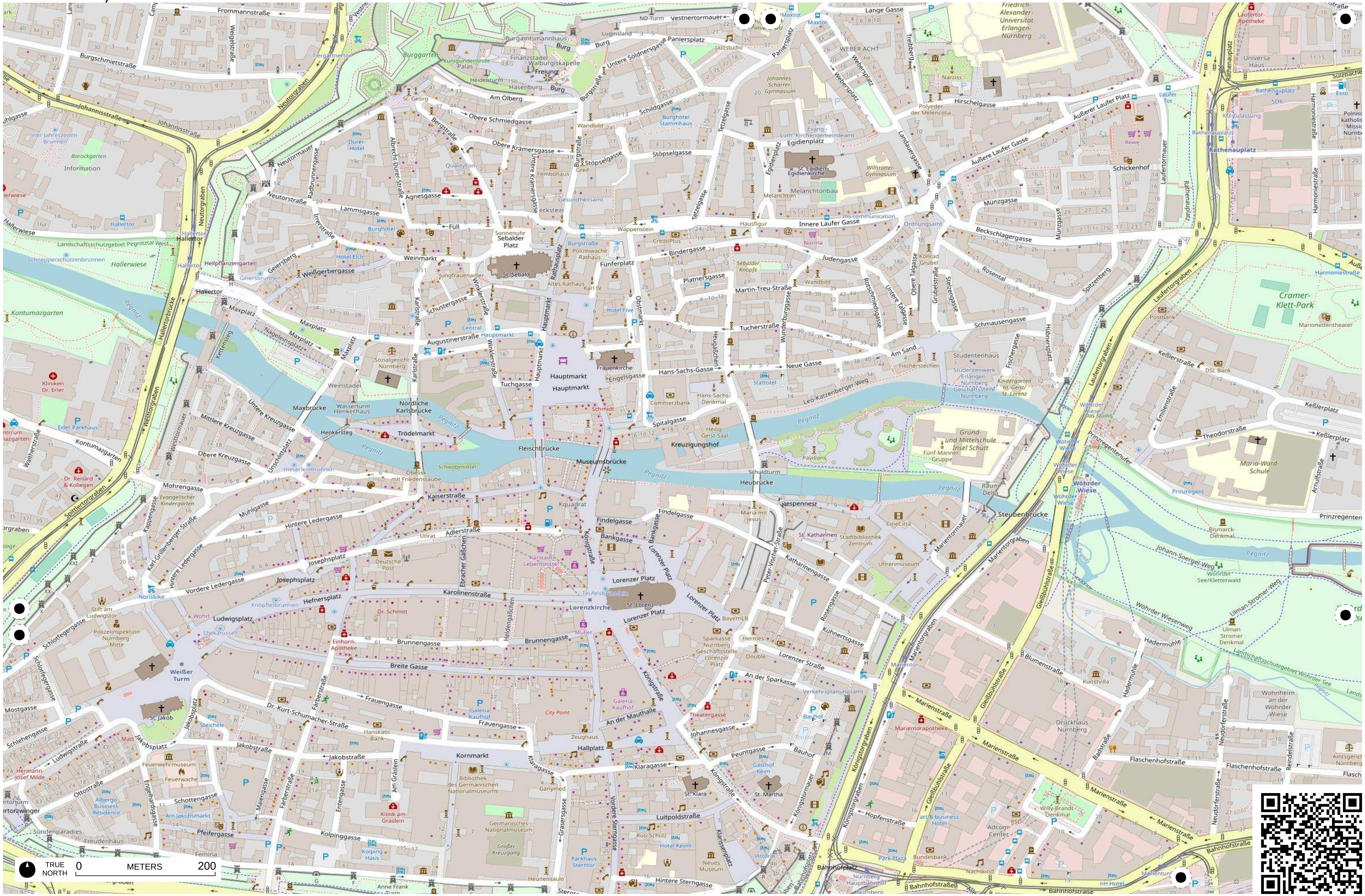
Frommannstraße
Vestnertormauer
Lange Gasse
Friedrich-Alexander-Universität Erlangen-Nürnberg
Laufertor-Apotheke
Burgschmietstraße
Johannisstraße
Burggarten
Burgamtsmannhaus
Burg
Paniersplatz
Weber Acht
Weberplatz
Hirschelgasse
Äußerer Laufer Platz
Rathenauplatz
Neutorgraben
Neutormauer
Am Olberg
Obere Schmiedgasse
Obere Krämersgasse
Stöpselgasse
Egidienplatz
St. Egidien
Melanchtonbau
Lammsgasse
Innere Laufer Gasse
Beckschlagergasse
Hallertor
Hallerwiese
Landschaftsschutzgebiet Pegnitztal West
Weißgerbergasse
Weinmarkt
Sebalder Platz
St. Sebald
Altes Rathaus
Burgstraße
Bindergasse
Judengasse
Rosental
Spitzenberg
Laufertorgraben
Cramer-Klett-Park
Kontumazgarten
Hallertorbrücke
Maxplatz
Karlstraße
Schustergasse
Hauptmarkt
Obstmarkt
Tuchergasse
Schmausengasse
Augustinerstraße
Sozialgericht Nürnberg
Frauenkirche
Hans-Sachs-Gasse
Neue Gasse
Am Sand
Tuchgasse
Weinstadel
Nördliche Karlsbrücke
Maxbrücke
Wasserturm Henkerhaus
Henkersteg
Trödelmarkt
Fleischbrücke
Museumsbrücke
Heilig-Geist-Saal
Kreuzigungshof
Spitalgasse
Leo-Katzenberger-Weg
Pegnitz
Grund- und Mittelschule Insel Schutt
Theodorstraße
Maria-Ward-Schule
Westtorgraben
Kliniken Dr. Erler
Mohrengasse
Kaiserstraße
Heubrücke
Schuldturm
Steubenbrücke
Prinzregentenufer
Wöhrder Wiese
Hintere Ledergasse
Findelgasse
Adlerstraße
Josephsplatz
Karolinenstraße
Königstraße
Lorenzer Platz
St. Lorenz
Katharinengasse
Stadtbibliothek Zentrum
Marientormauer
Marientorgraben
Johann-Soergel-Weg
Wöhrder Wiesenweg
Ludwigsplatz
Weißer Turm
Hefnersplatz
Brunnengasse
Breite Gasse
Frauengasse
Dr.-Kurt-Schumacher-Straße
Lorenzer Straße
Gleißbühlstraße
Marienstraße
Sparkasse Nürnberg
St. Jakob
Jakobsplatz
Jakobstraße
Kornmarkt
Hallplatz
Zeughaus
Klaragasse
St. Klara
St. Martha
Germanisches Nationalmuseum
Luitpoldstraße
Kolpinggasse
Neues Museum
Vordere Sterngasse
Hintere Sterngasse
Bahnhofsplatz
Bahnhofstraße
Flaschenhofstraße
Hopfenstraße
Willy-Brandt-Denkmal
Drucknaus Nürnberg
Ulman Stromer Denkmal
Hadermühle
TRUE NORTH
0
METERS
200

Field Papers

Nürnberg

http://fieldpapers.org/atlases/1y35pinp/B3

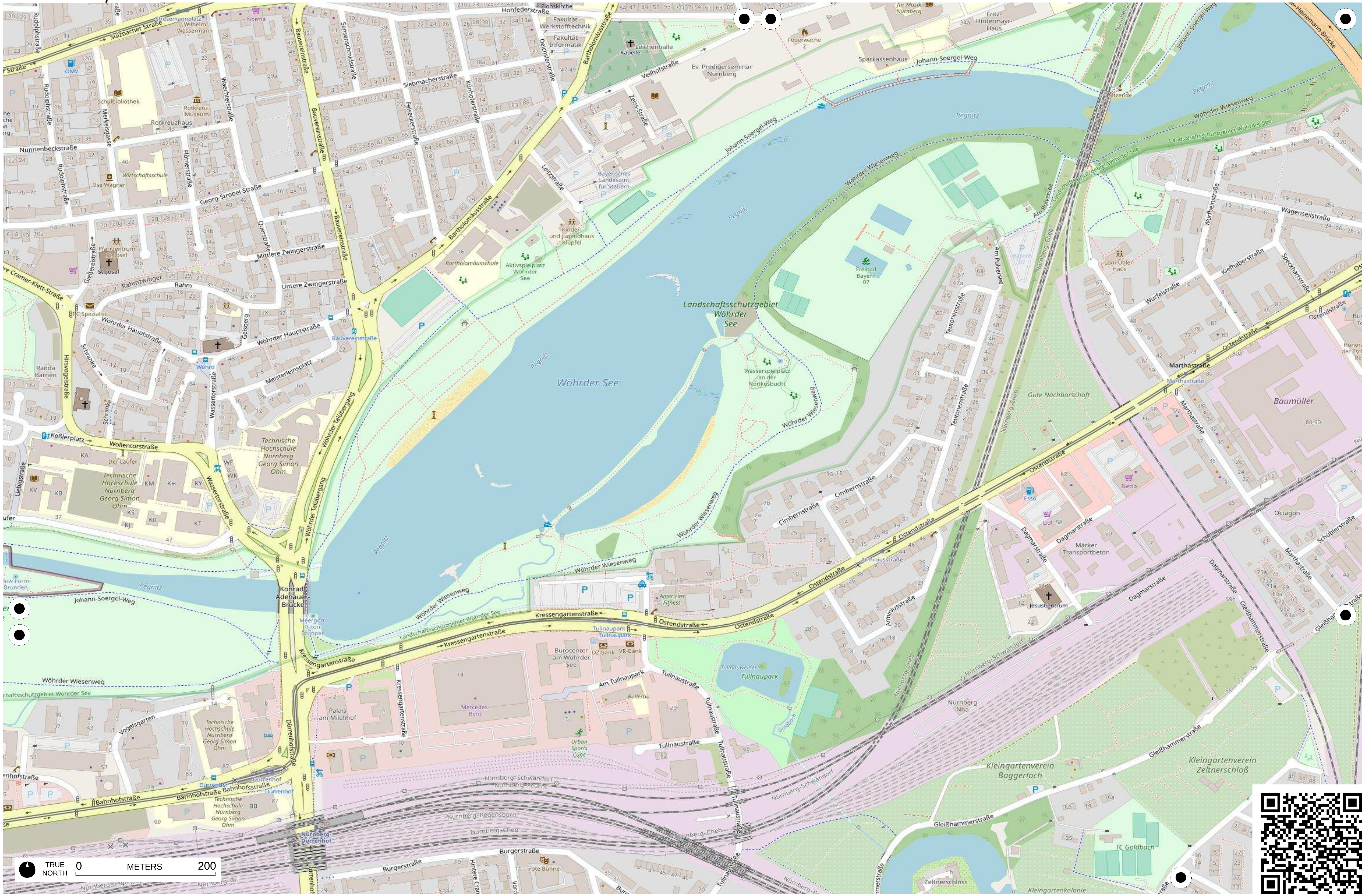

Wöhrder See
Landschaftsschutzgebiet Wöhrder See
Pegnitz
Johann-Soergel-Weg
Wöhrder Wiesenweg
Veilhofstraße
Bartholomäusstraße
Bauvereinstraße
Wöhrder Talübergang
Konrad-Adenauer-Brücke
Kressengartenstraße
Ostendstraße
Tullnaustraße
Tullnaupark
Dürrenhofstraße
Bahnhofstraße
Burgerstraße
Gleißhammerstraße
Dagmarstraße
Marthastraße
Am Pulversee
Teutonenstraße
Cimbernstraße
Würfelstraße
Wagenseilstraße
Wöhrder Hauptstraße
Wollentorstraße
Wassertorstraße
Kressengartenstraße
Mittlere Zwingerstraße
Untere Zwingerstraße
Georg-Strobel-Straße
Sulzbacher Straße
Rudolphstraße
Nunnenbeckstraße
Siebmacherstraße
Hohfederstraße
Freibad Bayern 07
Wasserspielplatz an der Norikusbucht
Technische Hochschule Nürnberg Georg Simon Ohm
Bayerisches Landesamt für Steuern
Ev. Predigerseminar Nürnberg
Kinder- und Jugendhaus Klüpfel
Aktivspielplatz Wöhrder See
Bartholomäusschule
Baumüller
Netto
Lidl
Esso
Märker Transportbeton
Jesuscentrum
Mercedes-Benz
Bürocenter am Wöhrder See
Palais am Milchhof
Urban Sports Cube
Kleingartenverein Baggerloch
Kleingartenverein Zeltnerschloß
TC Goldbach
Nürnberg-Dürrenhof
Nürnberg Nbg Nha
Gute Nachbarschaft
Octagon
Rotkreuz-Museum
Pfarrzentrum St. Josef
TRUE NORTH
0
METERS
200

Field Papers

Nürnberg

http://fieldpapers.org/atlases/1y35pinp/C1

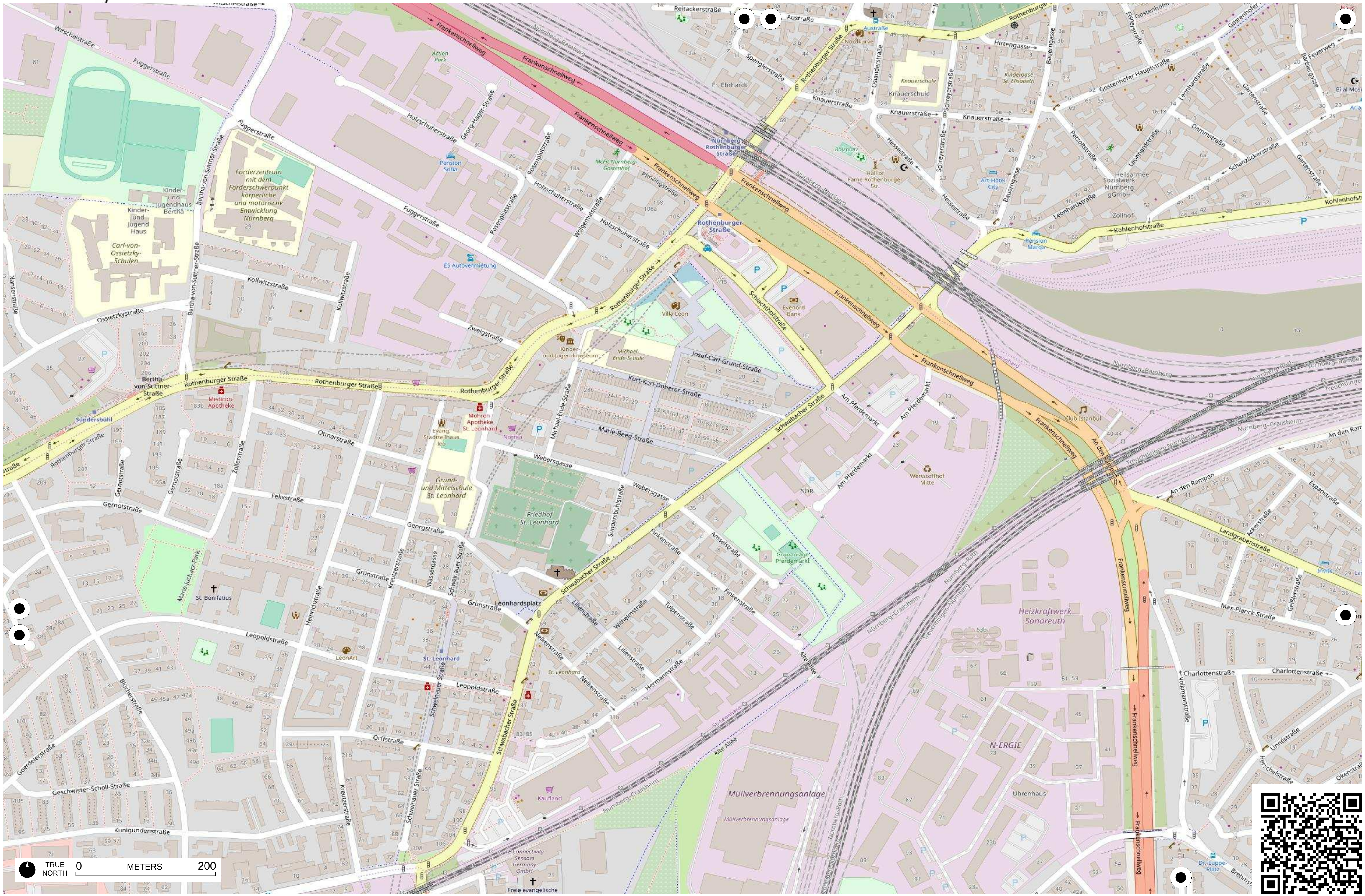
Witschelstraße
Fuggerstraße
Holzschuherstraße
Georg-Hager-Straße
Rosenplütstraße
Frankenschnellweg
Reitackerstraße
Austraße
Spenglerstraße
Rothenburger Straße
Osianderstraße
Knauerstraße
Knauerschule
Schreyerstraße
Hirtengasse
Bauerngasse
Kinderoase St. Elisabeth
Gostenhofer Hauptstraße
Leonhardstraße
Dammstraße
Gartenstraße
Feuerweg
Bärleingasse
Bilal Mosc
Schanzäckerstraße
Petzoltstraße
Heilsarmee Sozialwerk Nürnberg gGmbH
Zollhof
Kohlenhofstraße
Pension Marga
Art-Hotel City
Hessestraße
Hall of Fame Rothenburger Str.
Bolzplatz
Nordkurve
Fr. Ehrhardt
Nürnberg Rothenburger Straße
Nürnberg-Bamberg
Action Park
McFit Nürnberg-Gostenhof
Prinzingstraße
Wolgemutstraße
Pension Sofia
Förderzentrum mit dem Förderschwerpunkt körperliche und motorische Entwicklung Nürnberg
Kinder- und Jugendhaus Bertha
Kinder- und Jugend Haus
Carl-von-Ossietzky-Schulen
Bertha-von-Suttner-Straße
Kollwitzstraße
Ossietzkystraße
Nansenstraße
ES Autovermietung
Zweigstraße
Villa Leon
Kinder- und Jugendmuseum
Michael-Ende-Schule
Josef-Carl-Grund-Straße
Kurt-Karl-Doberer-Straße
Marie-Beeg-Straße
Michael-Ende-Straße
Schlachthofstraße
Evenord Bank
Rothenburger Straße
Am Pferdemarkt
Wertstoffhof Mitte
SOR
Club Istanbul
An den Rampen
Landgrabenstraße
Ackerstraße
Espanstraße
Treuchtlingen-Nürnberg
Nürnberg-Crailsheim
Bertha-von-Suttner-Straße
Sündersbühl
Medicon-Apotheke
Mohren-Apotheke St. Leonhard
Norma
Evang. Stadtteilhaus leo
Otmarstraße
Zollerstraße
Gernotstraße
Webersgasse
Felixstraße
Grund- und Mittelschule St. Leonhard
Friedhof St. Leonhard
Sündersbühlstraße
Schwabacher Straße
Finkenstraße
Amselstraße
Grünanlage Pferdemarkt
Georgstraße
Grünstraße
Kreutzerstraße
Wassergasse
Schweinauer Straße
Leonhardsplatz
Liliensstraße
Wilhelmstraße
Tulpenstraße
Neikenstraße
Hermannstraße
Alte Allee
Heinrichstraße
St. Bonifatius
Marie-Juchacz-Park
Leopoldstraße
LeonArt
St. Leonhard
Blücherstraße
Goerdelerstraße
Geschwister-Scholl-Straße
Kunigundenstraße
Orffstraße
Kaufland
TE Connectivity Sensors Germany GmbH
Freie evangelische
Heizkraftwerk Sandreuth
N-ERGIE
Müllverbrennungsanlage
Uhrenhaus
Nürnberg-Roth
Max-Planck-Straße
Geißlerstraße
Invite
Charlottenstraße
Volkmannstraße
Linnéstraße
Herschelstraße
Okenstraße
Dr.-Luppe-Platz
Brehmstraße
Gostenhof
TRUE NORTH
0
METERS
200

Field Papers

Nürnberg

http://fieldpapers.org/atlases/1y35pinp/C2

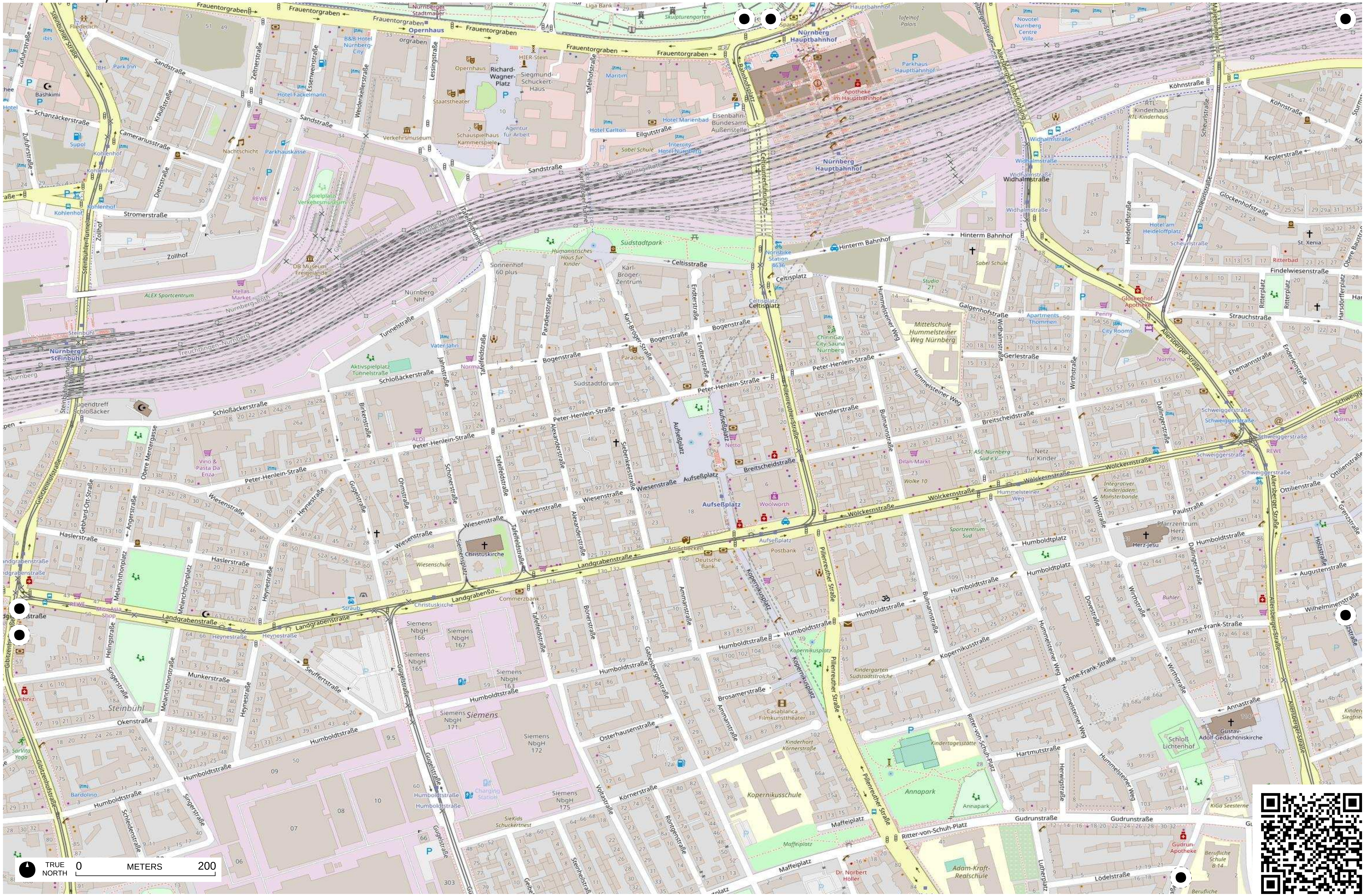

Frauentorgraben
Opernhaus
Richard-Wagner-Platz
Staatstheater
Sandstraße
Nürnberg Hauptbahnhof
Hinterm Bahnhof
Südstadtpark
Celtisstraße
Celtisplatz
Celtisunterführung
Allersberger Unterführung
Steinbühler Straße
Steinbühler Tunnel
Zollhof
Stromerstraße
Nürnberg-Steinbühl
Tunnelstraße
Schloßäckerstraße
Peter-Henlein-Straße
Bogenstraße
Südstadtforum
Aufseßplatz
Wiesenstraße
Landgrabenstraße
Christuskirche
Siemens
Humboldtstraße
Gugelstraße
Pillenreuther Straße
Wölckernstraße
Breitscheidstraße
Allersberger Straße
Hummelsteiner Weg
Wodanstraße
Gibitzenhofstraße
Kopernikusplatz
Kopernikusschule
Annapark
Gudrunstraße
Ritter-von-Schuh-Platz
Maffeiplatz
Herz-Jesu
Gustav-Adolf-Gedächtniskirche
Schloß Lichtenhof
Gugelstraße
Melanchthonplatz
Haslerstraße
Ostendstraße
Köhnstraße
Widhalmstraße
Glockenhofstraße
Strauchstraße
Schweiggerstraße
Humboldtplatz
Anne-Frank-Straße
Wirthstraße
Dallingerstraße
Körnerstraße
Brosamerstraße
Osterhausenstraße
TRUE NORTH
0
METERS
200

Field Papers

Nürnberg
http://fieldpapers.org/atlases/1y35pinp/C3

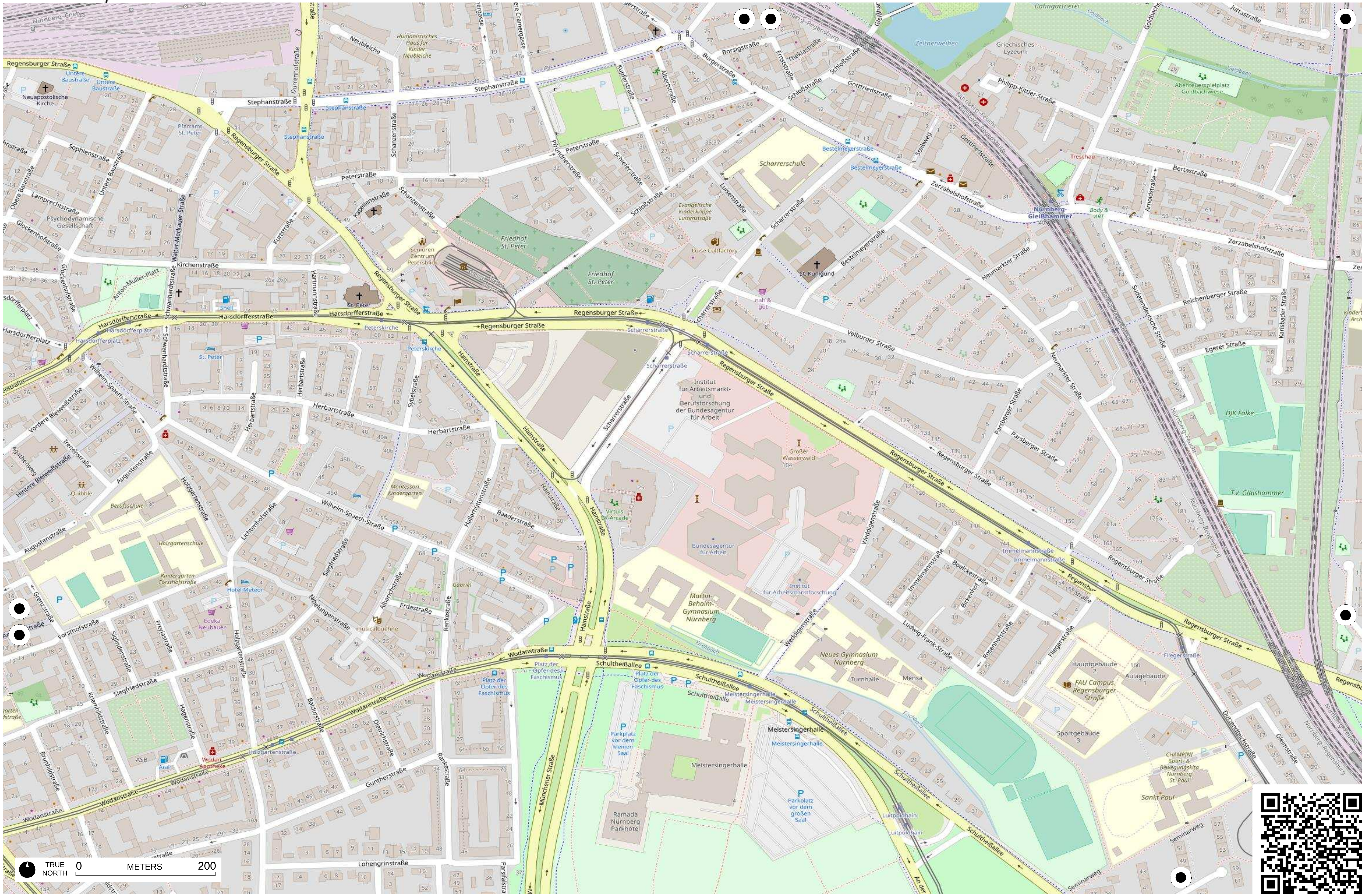
Regensburger Straße
Stephanstraße
Neubleiche
Humanistisches Haus für Kinder Neubleiche
Dürrenhofstraße
Cramergasse
Neuapostolische Kirche
Untere Baustraße
Obere Baustraße
Pfarramt St. Peter
Sophienstraße
Lamprechtstraße
Psychodynamische Gesellschaft
Glockenhofstraße
Kirchenstraße
Walter-Meckauer-Straße
Kurtstraße
Kapellenstraße
Schanzenstraße
Peterstraße
Pfründnerstraße
Schieferstraße
Kupferstraße
Albertstraße
Borsigstraße
Burgerstraße
Ernststraße
Theklastraße
Schloßstraße
Gottfriedstraße
Philipp-Kittler-Straße
Griechisches Lyzeum
Zeltnerweiher
Bahngärtnerei
Goldbach
Goldbachstraße
Juttastraße
Abenteuerspielplatz Goldbachwiese
Nürnberg-Regensburg
Nürnberg-Feucht
Steinweg
Bestelmeyerstraße
Scharrerschule
Evangelische Kinderkrippe Luisenstraße
Luisenstraße
Luise Cultfactory
Scharrerstraße
St. Kunigund
Zerzabelshofstraße
Nürnberg-Gleißhammer
Treschau
Body & ART
Bertastraße
Arnoldstraße
Neumarkter Straße
Reichenberger Straße
Egerer Straße
Karlsbader Straße
Sudetendeutsche Straße
Friedhof St. Peter
Senioren Centrum Petersblick
Petersplatz
Anton-Müller-Platz
Schwanhardtstraße
Harsdörfferstraße
Harsdörfferplatz
Shell
St. Peter
Peterskirche
Hartmannstraße
nah & gut
Velburger Straße
Institut für Arbeitsmarkt- und Berufsforschung der Bundesagentur für Arbeit
Großer Wasserwald
Hainstraße
Wilhelm-Spaeth-Straße
Vordere Bleiweißstraße
Hintere Bleiweißstraße
Irenenstraße
Agathenweg
Augustenstraße
Herbartstraße
Sybelstraße
Quibble
Berufsschule
Holzgartenstraße
Holzgartenschule
Montessori Kindergarten
Lichtenhofstraße
Siegfriedstraße
Hallerhüttenstraße
Baaderstraße
Virtuis MR-Arcade
Bundesagentur für Arbeit
Institut für Arbeitsmarktforschung
Weddigenstraße
Parsberger Straße
DJK Falke
T.V. Glaishammer
Immelmannstraße
Boelckestraße
Birkenhof
Rosenhofstraße
Ludwig-Frank-Straße
Fliegerstraße
Kindergarten Forsthofstraße
Hotel Meteor
Forsthofstraße
Grenzstraße
Edeka Neubauer
Freyjastraße
Siglindenstraße
Nibelungenstraße
Albrichstraße
Erdastraße
Rankestraße
Gabriel
musicalbuehne
Martin-Behaim-Gymnasium Nürnberg
Fischbach
Neues Gymnasium Nürnberg
Turnhalle
Mensa
Hauptgebäude
Aulagebäude
FAU Campus Regensburger Straße
Sportgebäude
CHAMPINI Sport- & Bewegungskita Nürnberg St. Paul
Sankt Paul
Dürrenhofstraße
Gleimstraße
Wodanstraße
Schultheißallee
Platz der Opfer des Faschismus
Meistersingerhalle
Parkplatz vor dem kleinen Saal
Parkplatz vor dem großen Saal
Ramada Nürnberg Parkhotel
Münchener Straße
Luitpoldhain
Seminarweg
Kriemhildstraße
Brunhildstraße
Hagenstraße
Balduinstraße
Dietrichstraße
Guntherstraße
Holzgartenstraße
ASB
Aral
Wodan Apotheke
Lohengrinstraße
Parsifalstraße
An der
TRUE NORTH
0
METERS
200