



de R. Dr. Péricles C. da Rocha, 1144 a R. Ana Catarina de Azevedo, 311-381 - Lot. Cidade Baina, Itaocara - RJ, 28570-000 De carro 50,7 km, 2 h 10 min



Imagens ©2017 DigitalGlobe,CNES / Airbus,CNES / Airbus,Dados do mapa ©2017 Google Brasil 2 km

## R. Dr. Péricles C. da Rocha, 1144

Itaocara - RJ, 28570-000

1. Siga na direção sudoeste na R. Dr. Péricles C. da Rocha 400 m
2. Vire à esquerda 76 m
3. Vire à esquerda 36 m
4. Vire à direita 800 m

4 min (1,3 km)

## RJ-152

Itaocara - RJ, 28570-000

5. Siga na direção nordeste na RJ-152 2,3 km
6. Vire à direita na RJ-184 8,1 km
7. Vire à direita 600 m
8. Continue para R. Francisco Ferreira Pinto 650 m
9. Vire à direita 160 m
10. Vire à direita  
i O destino estará à esquerda 140 m

22 min (12,0 km)

R. Francisco Ferreira Pinto, 544

Itaocara - RJ, 28570-000

- ↑

11. Siga na dire  o sudoeste

140 m
- ↱

12. Vire   direita em dire  o   R. Francisco Ferreira Pinto

150 m
- ↑

13. Continue para R. Francisco Ferreira Pinto

190 m
- ↶

14. Vire   esquerda para permanecer na R. Francisco Ferreira Pinto

i

 O destino estar    direita

3 m

2 min (500 m)

Estr. Laranjeiras, 2-146

Itaocara - RJ, 28570-000

Siga a R. Francisco Ferreira Pinto at  RJ-184

- ↑

15. Siga na dire  o norte na R. Francisco Ferreira Pinto em dire  o   Estr. Laranjeiras

4 min (1,6 km)
- ↱

16. Vire   direita para permanecer na R. Francisco Ferreira Pinto

3 m
- ↱

17. Vire   direita na RJ-184

1,6 km
- ↱

17. Vire   direita na RJ-184

4 min (1,9 km)

Dirija at  seu destino

- ↶

18. Vire   esquerda

49 min (17,2 km)
- ↶

18. Vire   esquerda

24 m
- ↶

19. Vire   esquerda

2,3 km
- ↱

20. Vire   direita

1,5 km
- ↷

21. Curva suave   esquerda

7,1 km
- ↱

22. Mantenha-se   direita

1,9 km
- ↶

23. Vire   esquerda

4,3 km

58 min (20,7 km)

Unnamed Road

Itaocara - RJ, 28570-000

- ↑

24. Siga na dire  o sudoeste

1,7 km

- 25. Vire à direita  
2,3 km
- ↩ 26. Curva suave à esquerda  
2,4 km
- 27. Vire à direita  
300 m
- 28. Vire à direita  
180 m
- 29. Vire à direita  
170 m

19 min (7,2 km)

## Unnamed Road

Itaocara - RJ, 28570-000

- ↑ 30. Siga na direção nordeste  
3 min (1,4 km)

### Continue na Rod. Pres. Joao Goulart até Loteamento Cidade Baina, Itaocara

- ↩ 31. Vire à esquerda na Rod. Pres. Joao Goulart  
6 min (3,6 km)
- 32. Vire à direita em direção à RJ-158  
3,1 km
- ↩ 33. Vire à esquerda em direção à RJ-158  
95 m
- 34. Vire à direita na RJ-158  
39 m
- 400 m

### Siga a R. Pastor José Henrique da Mata e R. Cônego Ananias da Silva Câmara até RJ-158


- 35. Vire à direita na R. Pastor José Henrique da Mata  
7 min (1,7 km)
- ↩ 36. Vire à esquerda na R. Cel. Pita de Castro  
800 m
- ↑ 37. R. Cel. Pita de Castro faz uma curva suave à esquerda e se torna R. Cônego Ananias da Silva Câmara  
110 m
- 800 m

### Siga a RJ-158 e Rod. Pres. Joao Goulart/R. São José até Av. Pres. Sodré em Centro, Itaocara


- ↩ 38. Vire à esquerda na RJ-158  
4 min (1,4 km)
- ↩ 39. Mantenha-se à esquerda para continuar na direção de Rod. Pres. Joao Goulart/R. São José  
450 m
- ↩ 40. Curva suave à direita na Rod. Pres. Joao Goulart/R. São José  
110 m
- 800 m

### Siga a Av. Pres. Sodré e R. Cel. Pita de Castro até Rod. Pres. Joao Goulart/R. São José


- 41. Vire à direita na Av. Pres. Sodré  
2 min (500 m)
- 210 m

- 


42. Vire à direita na R. Frei Tomás

33 m
- 

43. Vire à direita na R. Cel. Pita de Castro

240 m
- 

44. Vire à esquerda na Rod. Pres. Joao Goulart/R. São José

1 min (350 m)
- 

45. Vire à direita na R. Ana Catarina de Azevedo

34 s (85 m)

25 min (9,1 km)

R. Ana Catarina de Azevedo, 311-381 - Lot. Cidade BainaI

Itaocara - RJ, 28570-000

Essas rotas servem apenas para fins de planejamento. Obras, trânsito intenso, fatores climáticos ou outros eventos podem fazer com que as condições sejam diferentes dos resultados no mapa, por isso é preciso planejar o trajeto levando tudo isso em conta. Obedeça a todas as sinalizações ou avisos que aparecerem em seu trajeto.