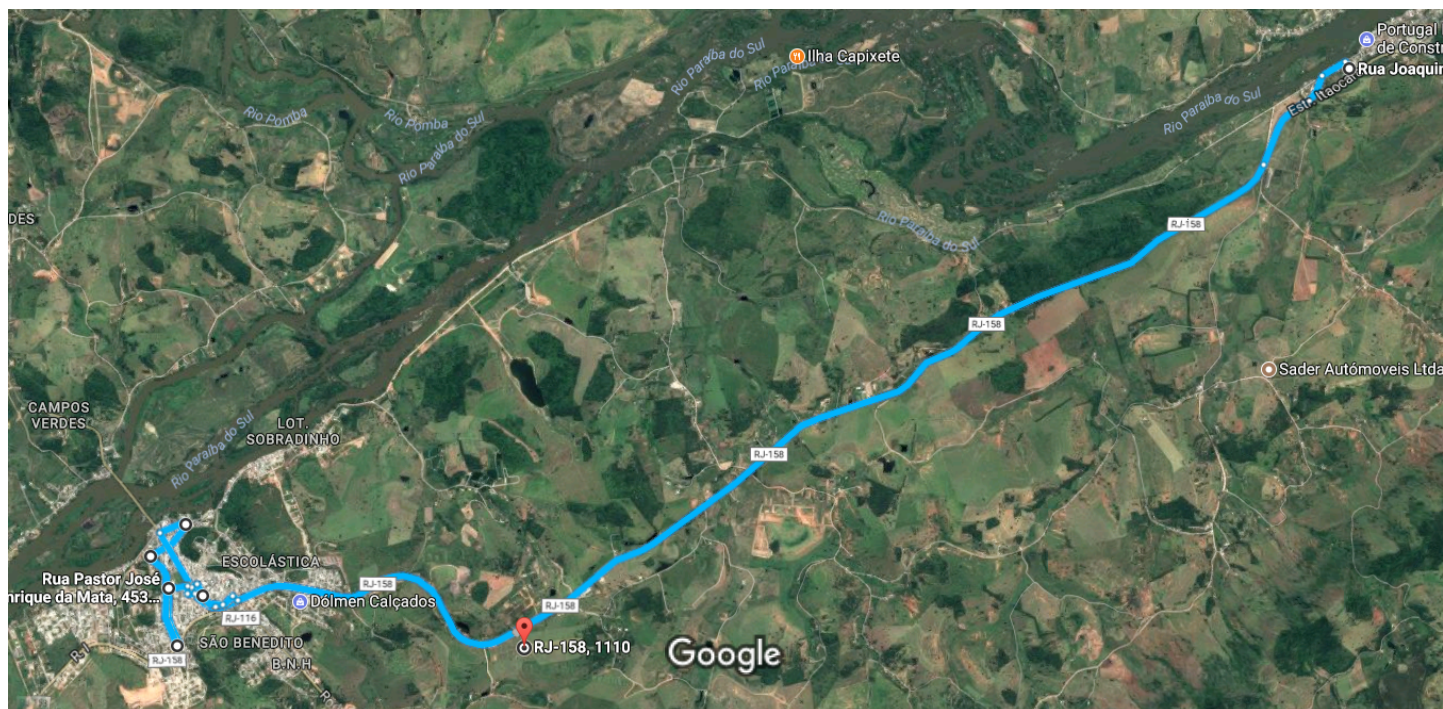




de R. Joaquim C. Dias, 18 a RJ-158, 1110, Itaocara - RJ,
28570-000

De carro 17,5 km, 33 min



Imagens ©2017 DigitalGlobe,Dados do mapa ©2017 Google Brasil 1 km

R. Joaquim C. Dias, 18

Itaocara - RJ, 28570-000

Pegue a R. Cel. Vicente Cunha e R. dos Domingues até Estr. Itaocara




- ↑ 1. Siga na direção noroeste na R. Joaquim C. Dias em direção à R. Cel. Vicente Cunha 1 min (500 m)
- ↩ 2. Vire à esquerda na R. Cel. Vicente Cunha 66 m
- ↩ 3. Vire à esquerda na R. dos Domingues 220 m
- ↩ 4. Vire à esquerda na R. dos Domingues 230 m

Pegue a RJ-158 até Av. Pres. Sodrê em Centro, Itaocara

- ↗ 4. Curva suave à direita na Estr. Itaocara 14 min (11,5 km)
- ↑ 5. Continue para R. Cel. Vicente Cunha/RJ-158 650 m
[Continue na RJ-158](#)
- ↗ 6. Curva suave à direita na Rod. Pres. Joao Goulart/R. São José 10,1 km
- ↗ 7. Curva suave à direita na Rod. Pres. Joao Goulart/R. São José 800 m

Pegue a R. Cel. Pita de Castro e R. Cônego Ananias da Silva Câmara até RJ-158








- ↗ 7. Vire à direita na Av. Pres. Sodrê 7 min (1,4 km)
- ↗ 8. Vire à direita na R. Frei Tomás 210 m
- ↗ 9. Vire à direita na R. Frei Tomás 33 m
- ↗ 10. Vire à direita na R. Cel. Pita de Castro 400 m

-  10. R. Cel. Pita de Castro faz uma curva suave à esquerda e se torna R. Cônego Ananias da Silva Câmara
800 m
-  11. Vire à esquerda na RJ-158
20 s (32 m)
-  12. Vire à esquerda na R. Pastor José Henrique da Mata
2 min (450 m)

24 min (14,0 km)

R. Pastor José Henrique da Mata, 453-603 - Lot. Cidade Baina





Itaocara - RJ, 28570-000

-  13. Siga na direção sul na R. Pastor José Henrique da Mata em direção à R. Cel. Roque T. Alves
8 m
-  14. Vire à esquerda na 1ª rua transversal para R. Cel. Roque T. Alves
160 m
-  15. Vire à direita na R. Ana Catarina de Azevedo
64 m
-  16. Vire à esquerda na R. Cap. P. Cunha
65 m
-  17. Vire à esquerda na Rod. Pres. Joao Goulart/R. São José
60 m
-  18. Vire à direita na R. Alfredo Cosendei Filho
51 m
-  19. Vire à direita na 1ª rua transversal para R. Nilo Peçanha
 O destino estará à direita
100 m

3 min (500 m)

R. Nilo Peçanha, 203-301 - Cidade Nova

Itaocara - RJ, 28570-000

-  20. Siga na direção sudeste na R. Nilo Peçanha em direção à R. Benedito P. de Souza
200 m
-  21. Continue para R. Alexandre Brasil
110 m
-  22. Vire à direita na Av. Roberto Silveira
56 m
-  23. Vire à esquerda na RJ-158
2,6 km

6 min (3,0 km)

RJ-158, 1110

Itaocara - RJ, 28570-000

Essas rotas servem apenas para fins de planejamento. Obras, trânsito intenso, fatores climáticos ou outros eventos podem fazer com que as condições sejam diferentes dos resultados no mapa, por isso é preciso planejar o trajeto levando tudo isso em conta. Obedeça a todas as sinalizações ou avisos que aparecerem em seu trajeto.

